
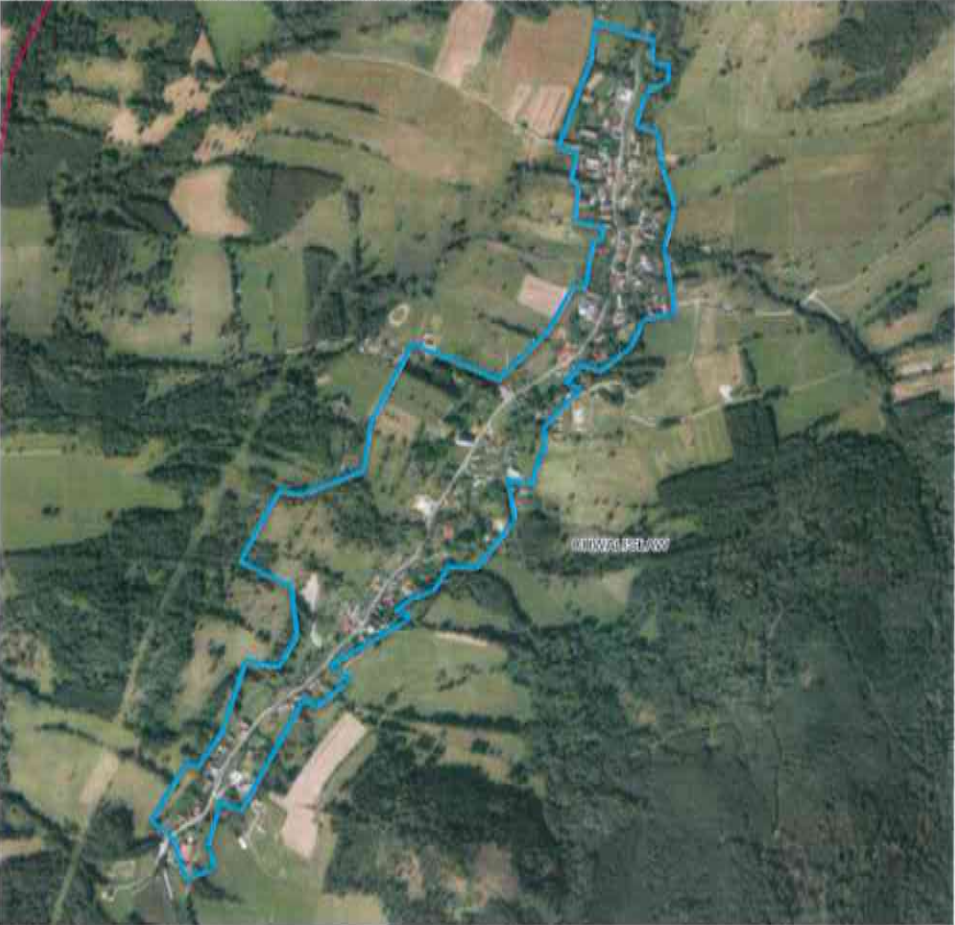



GEZ	KARTA ADRESOWA ZABYTKU			
1. Nazwa OBSZAR OBSERWACJI ARCHEOLOGICZNEJ DLA ŚREDNIOWIECZNEJ WSI W GRANICACH NOWOŻYTNEGO SIEDLISKA	2. Czas powstania PÓŹNE ŚREDNIOWIECZE	3. Miejscowość Błotnica		
7. Fotografia z opisem wskazującym orientację w stosunku do sąsiednich terenów lub stron świata albo mapa z zaznaczonym stanowiskiem archeologicznym <div data-bbox="517 555 1160 1489" data-label="Image"> </div> <div data-bbox="152 1329 297 1469" data-label="Image"> </div> <div data-bbox="152 1481 322 1501" data-label="Text"> <p>— granice obszaru</p> </div>		4. Adres AZP: 93-27	5. Przynależność administracyjna województwo dołnośląskie powiat ząbkowicki gmina Złoty Stok	6. Formy ochrony Miejskowy plan zagospodarowania przestrzennego Gminy Złoty Stok (uchwała nr XVI/100/04).
		bezskalne pomniejszenie		

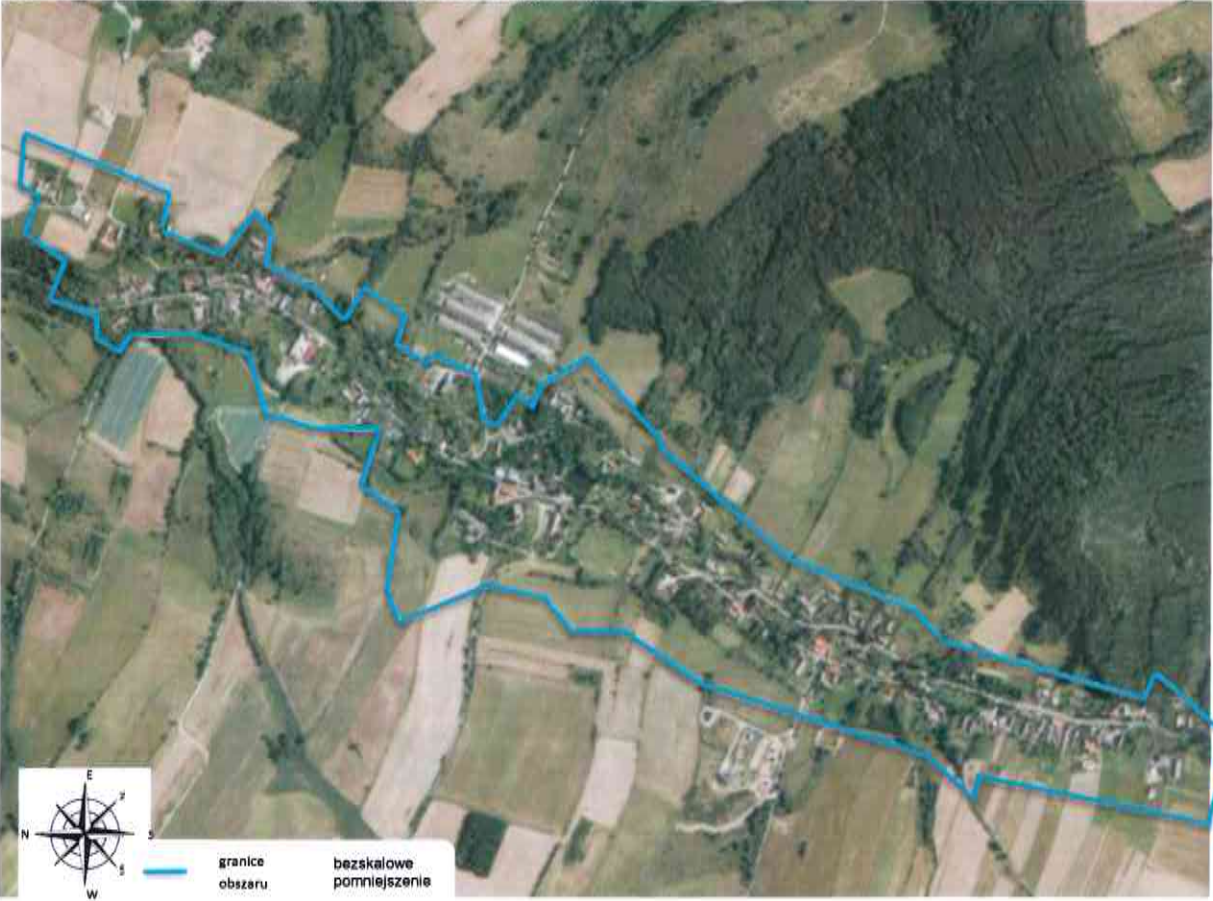
8. Historia, opis i wartości	9. Stan zachowania i postulaty dotyczące konserwacji	
	Dla robót ziemnych o charakterze inwestycyjnym obowiązują badania archeologiczne stosownie do przepisów odrębnych.	
	10. Wykonanie karty (autor, data i podpis)	11. Zatwierdzenie karty (podpis wojewódzkiego konserwatora zabytków)
	grudzień 2022 r. Magdalena Karbowskiak	<p style="text-align: center;">Z up. Dolnośląskiego Wojewódzkiego Konserwatora Zabytków we Wrocławiu</p> <p style="text-align: center;"><i>mgr Anna Nowcowska</i> Kierownik Delegatury w Wałbrzychu</p> <p><small>*dotyczy zabytków niewpisanych do rejestru zabytków i niewiązanych do wojewódzkiej ewidencji zabytków</small></p>

GEZ	KARTA ADRESOWA ZABYTKU	
1. Nazwa OBSZAR OCHRONY ARCHEOLOGICZNEJ GRODZISKA WRAZ Z FOSĄ	2. Czas powstania XIII w.	3. Miejscowość Błotnica
7. Fotografia z opisem wskazującym orientację w stosunku do sąsiednich terenów lub stron świata albo mapa z zaznaczonym stanowiskiem archeologicznym 		4. Adres AZP: 93-27
		5. Przynależność administracyjna województwo dolnośląskie powiat ząbkowicki gmina Złoty Stok
		6. Formy ochrony 201/Arch/28 z dnia 10.05.1966 r. Miejskowy plan zagospodarowania przestrzennego Gminy Złoty Stok (uchwała nr XVI/100/04)

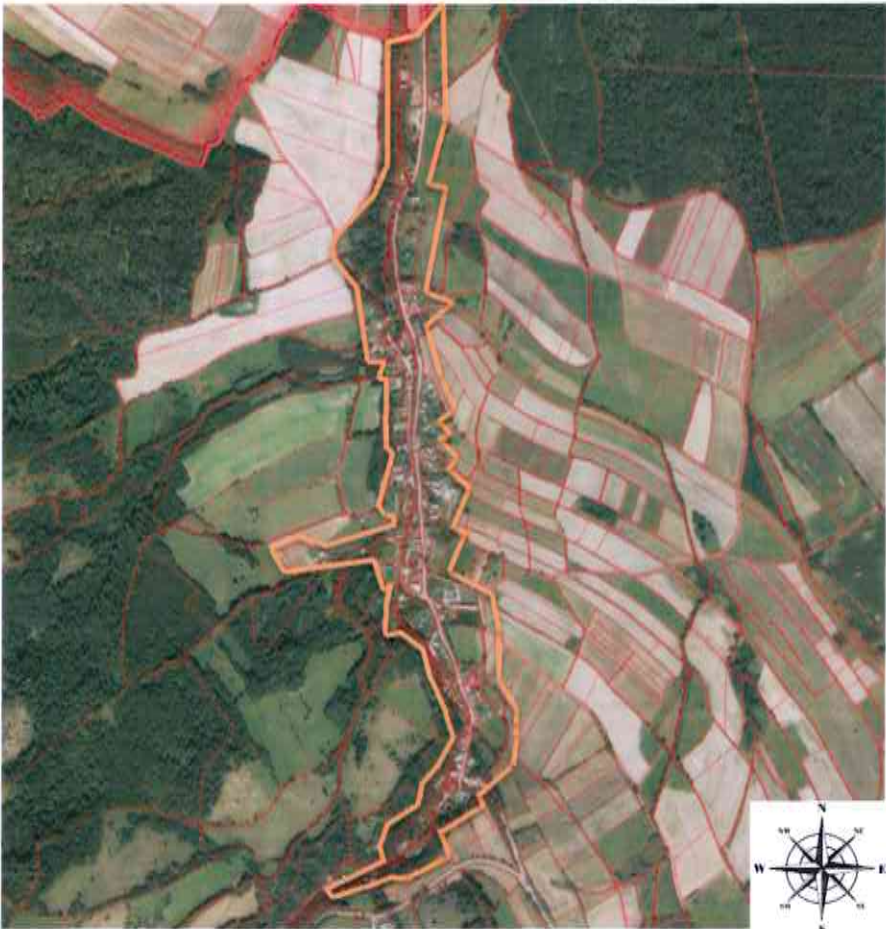
8. Historia, opis i wartości	9. Stan zachowania i postulaty dotyczące konserwacji	
<p>Grodzisko posiada plan prostokąta o bokach 18 m x 14,5 m i odbiega od tradycji w tego typu obiektach mających kształt owalu z zewnętrznymi wałami otaczającymi wewnętrzny dziedziniec. Być może od strony fosy znajdowała się dodatkowo drewniana palisada, wzmacniająca jego obronność. W środku grodziska - wyspy jeszcze w okresie przedwojennym można było zauważyć resztki muru, wykonanego z gnejsu i kamienia polnego na zaprawie z gliny. Ważną cechą, potwierdzającą jego obronną rolę jest, obok podwójnej fosy, znakomite położenie na przedpolu górskim.</p>	<p>Wyznaczono strefę "W" ścisłej ochrony zabytków archeologicznych, wyłączone są z wszelkiej działalności inwestycyjnej, która mogłaby naruszyć ich specyficzną formę. Dla tego typu obiektów w strefie wprowadza się priorytet wymogów konserwatorskich oraz zakaz działań inwestycyjnych nie związanych bezpośrednio z konserwacją i rewaloryzacją zabytkowego terenu - dopuszcza się jedynie prowadzenie badań naukowych, prac porządkowych, konserwację zachowanych fragmentów zabytkowych celem ich ekspozycji w terenie lub zabezpieczenia przed zniszczeniem.</p>	
10. Wykonanie karty (autor, data i podpis)	11. Zatwierdzenie karty (podpis wojewódzkiego konserwatora zabytków)	
<p>grudzień 2022 r. Magdalena Karbowskiak</p>		<p style="text-align: center;">Z up. Dolnośląskiego Wojewódzkiego Konserwatora Zabytków we Wrocławiu</p> <p style="text-align: center;"><i>mgr Anna Nowakowska</i> Kierownik Delegatury w Wałbrzychu</p> <p><small>*dotyczy zabytków niewpisanych do rejestru zabytków i niewłączonych do wojewódzkiej ewidencji zabytków</small></p>

GEZ	KARTA ADRESOWA ZABYTKU	
1. Nazwa OBSZAR OBSERWACJI ARCHEOLOGICZNEJ DLA ŚREDNIOWIECZNEJ WSI W GRANICACH NOWOŻYTNEGO SIEDLISKA	2. Czas powstania XIII w.	3. Miejscowość Chwalisław
7. Fotografia z opisem wskazującym orientację w stosunku do sąsiednich terenów lub stron świata albo mapa z zaznaczonym stanowiskiem archeologicznym  <p style="text-align: center;">bezskałowe pomniejszenie — granice obszaru</p> 		4. Adres AZP: 94-26
		5. Przynależność administracyjna województwo dolnośląskie powiat ząbkowicki gmina Złoty Stok
		6. Formy ochrony Miejskowy plan zagospodarowania przestrzennego Gminy Złoty Stok (uchwała nr XVI/100/04). Miejskowy plan zagospodarowania przestrzennego - Gmina Złoty Stok (uchwała nr X/63/07).


8. Historia, opis i wartości	9. Stan zachowania i postulaty dotyczące konserwacji	
<p>Nazwa: Wzmiankowana w źródłach m.in. jako: villa Folmeri (1260 r.), Wolfmarisdorf (1316 r.), Formari villa (1335 r.), Volmarsdorph (1348 r.), Walmarsdorf (1351 r.), Folmersdorff (1667 r.), Wallrekansdorf (1743 r.), Follmersdorf (1782 r.). Od 1946 r. Chwalisław.</p> <p>Historia: Chwalisław należy do najstarszych wsi w Górach Złotych, ale jego początki nie są w pełni udokumentowane. Zachowała się wzmianka, że w 1249 r. istniejącą już wieś darował cystersom z Kamieńca Ząbkowickiego (świeżo tam osiadłym na miejscu augustianów) rycerz Moyko. Inne źródła podają, że stanowiła ona dar książęcy dla klasztoru obejmujący 150 łanów frankońskich, który ofiarował augustianom w 1230 r. ks. Henryk Brodaty. Wchodziła więc jako przyszły teren lokacyjny w ogromną puszczykę darowaną zakonnikom. Ta informacja wydaje się pewniejsza, bowiem wcześniejsza kolonizacja tego obszaru raczej była niemożliwa ze względu na położenie w sąsiedztwie tzw. przesieki. Od tego czasu wieś pozostawała aż do kasaty klasztoru w 1810 r. własnością cystersów, jakkolwiek okresowo była oddawana w zastaw. Zgłaszali do niej pretensje inni właściciele o czym świadczy m.in. dokument z 1348 r. dotyczący sporu o część dóbr kamienieckich pomiędzy klasztorem a niejakim Cunadem de Rybnicz. W 1351 r. bracia von Hugowicz (Haugwitz) sprzedali opatowi Zyghardowi czynsz z Chwalisławia, który posiadał jeszcze ich ojciec na podstawie prawa książęcego. W 1747 r. we wsi była kaplica i młyn. W 1765 r. mieszkało tu 22 kmieci, 4 zagrodników i 59 chałupników, w tym 4 rzemieślników. W 1782 r. wymieniano ponadto szkołę katolicką, młyn wodny i kuźnię - była to więc stosunkowo duża wieś. Po kasecie klasztoru w 1810 r. Chwalisław stał się własnością prywatną. W 1812 r. dobra poklasztorne, wraz z Chwalisławem nabyła królowa niderlandzka Fryderyka Luiza Wilhelmina, siostra kr. Prus Fryderyka Wilhelma III. W 1825 r. w Chwalisławiu było 99 budynków. W 1838 r. dobra kamienieckie odziedziczyła ks. Marianna Orańska, małżonka ks. pruskiego Albrechta Hohenzollerna, rezydująca w Kamieńcu Ząbkowickim, gdzie wzniosła okazałą rodzową siedzibę.</p> <p>Charakterystyka zabytku: Dość duża wieś łańcuchowa nad górnym biegiem Mąkolnicy, zwanej też Bystrą. Ciągnie się na długości około 3 km, na wysokości ok. 400-475 m. Od zachodu wieś oślania grzbiet z Maślakiem i Mrowicem, a od wschodu Kopciowa.</p> <p>Bibliografia: Słownik geografii turystycznej Sudetów, Góry Złote, Marek Staffa red., Wrocław, 1993. Kartografia: https://geoportal.dolnyslask.pl/imap/?locale=pl&login=true&gui=new#gmap=gp17</p>	<p>Dla robót ziemnych o charakterze inwestycyjnym obowiązują badania archeologiczne stosownie do przepisów odrębnych.</p>	
	10. Wykonanie karty (autor, data i podpis)	11. Zatwierdzenie karty (podpis wojewódzkiego konserwatora zabytków)
	<p>grudzień 2022 r. Magdalena Karbowskiak</p>	<p>Z up. Dolnośląskiego Wojewódzkiego Konserwatora Zabytków we Wrocławiu</p> <p><i>mgr Anna Nowkowska</i> Kierownik Delegatury w Wałbrzychu</p> <p>*dotyczy zabytków niewpisanych do rejestru zabytków i niewłączonych do wojewódzkiej ewidencji zabytków</p>

GEZ	KARTA ADRESOWA ZABYTKU							
1. Nazwa OBSZAR OBSERWACJI ARCHEOLOGICZNEJ DLA ŚREDNIOWIECZNEJ WSI W GRANICACH NOWOŻYTNEGO SIEDLISKA	2. Czas powstania XIII w.	3. Miejscowość Laski						
7. Fotografia z opisem wskazującym orientację w stosunku do sąsiednich terenów lub stron świata albo mapa z zaznaczonym stanowiskiem archeologicznym 		4. Adres AZP: 94-26						
		5. Przynależność administracyjna <table border="0"> <tr> <td>województwo</td> <td>dolnośląskie</td> </tr> <tr> <td>powiat</td> <td>ząbkowicki</td> </tr> <tr> <td>gmina</td> <td>Złoty Stok</td> </tr> </table>	województwo	dolnośląskie	powiat	ząbkowicki	gmina	Złoty Stok
województwo	dolnośląskie							
powiat	ząbkowicki							
gmina	Złoty Stok							
		6. Formy ochrony Miejskowy plan zagospodarowania przestrzennego Gminy Złoty Stok (uchwała nr XVI/100/04). Miejskowy plan zagospodarowania przestrzennego w gminie Złoty Stok (uchwała nr XLII/334/2022) Miejskowy plan zagospodarowania przestrzennego - Gmina Złoty Stok (uchwała nr XXIX/216/2013)						


8. Historia, opis i wartości	9. Stan zachowania i postulaty dotyczące konserwacji	
<p>Nazwa: Wzmiankowana w źródłach m.in. jako: Henrici villa (1260 r.), Henrichswalde (1316 r.), Heynrichswalde (1344 r.), Heinrichswalde (17847 r.) Od 1947 r. Laski.</p> <p>Historia: Tereny na których powstała wieś Laski zostały darowane przez ks. Henryka Brodatego klasztorowi augustianów w Kamieńcu Ząbkowickim. Pochodzenie pierwotnej nazwy miejscowości wywodzi się właśnie od imienia księcia, lub imienia zasadzcy wsi. Po objęciu władzy nad dobrami klasztorowymi w Kamieńcu przez cystersów, również wieś Laski trafiła na ich własność, co trwało do 1810 r. Źródła nie wskazują niestety daty lokacji wsi, w związku z czym nie jest wiadome któremu zakonowi można przypisać jej powstanie. Po sekularyzacji dóbr kościelnych w 1810 r. wieś weszła w posiadanie księżniczki pruskiej Fryderyki Luizy Wilhelminy von Hohenzollern, po której odziedziczyła ją Marianna von Oranien-Nassau. Pod prywatnym zarządem wieś rozwijała się i w 1840 r. znajdowało się w niej 224 budynki, w tym kościół i szkoła katolicka, 3 młyny wodne, olejarnia oraz browar. Pomimo rozwoju wieś nie zmieniła swojego rolniczego charakteru. Po 1945 r. wieś w dużym stopniu się wyludniła, a rozwój przestrzenny nie był kontynuowany. Obecnie liczba gospodarstw rolnych we wsi spada, a mieszkańcy szukają zatrudnienia głównie w pobliskim Złotym Stoku.</p> <p>Charakterystyka zabytku: Laski to duża wieś (ok. 5 km długości) o układzie łańcuchowym rozwiniętym wzdłuż rzeki Ożarskiego Potoku, którego dolina przecina Góry Złote. Obecnie większość zabudowy stanowią murowane budynki mieszkalne i gospodarcze wybudowane w XIX i XX w. najczęściej usytuowane kalenicowo względem drogi oraz zabudowa zagrodowa. Reprezentują one tradycyjną architekturę wiejską XIX i XX w. z regionu Przedgórze Sudeckiego. We wsi znajduje się kościół katolicki Wniebowzięcia NMP o metryce XVIII wiecznej.</p>	<p>Dla robót ziemnych o charakterze inwestycyjnym obowiązują badania archeologiczne stosownie do przepisów odrębnych.</p>	
<p><i>Bibliografia:</i> <i>Knie J., Alphabetisch-statistisch-topographische Uebersicht der Dörfer, Flecken, Städte und andern Orte der Königl. Preuß. Provinz Schlesien, Breslau 1830.; Knie J., Alphabetisch-statistisch-topographische Uebersicht der Dörfer, Flecken, Städte und andern Orte der Königl. Preuß. Provinz Schlesien, 1845.; Zimmermann F.A., Beiträge zur Beschreibung von Schlesien, Brieg 1789; Słownik geografii turystycznej Sudetów, Góry Złote, Marek Staffa red., Wrocław, 1993.</i></p> <p><i>Kartografia:</i> <i>Messtischblatt, 1: 25 000, 5567 Königshain, 1930.</i></p>	10. Wykonanie karty (autor, data i podpis)	11. Zatwierdzenie karty (podpis wojewódzkiego konserwatora zabytków)
	grudzień 2022 r. Magdalena Karbowskiak	<p style="text-align: center;">Z up. Dolnośląskiego Wojewódzkiego Konserwatora Zabytków we Wrocławiu</p> <p style="text-align: center;"><i>mgr Anna Nowakowska</i> Kierownik Delegatury w Wałbrzychu</p> <p><small>*dotyczy zabytków niewpisanych do rejestru zabytków i niewłączonych do wojewódzkiej ewidencji zabytków</small></p>

GEZ	KARTA ADRESOWA ZABYTKU	
1. Nazwa OBSZAR OBSERWACJI ARCHEOLOGICZNEJ DLA ŚREDNIOWIECZNEJ WSI W GRANICACH NOWOŻYTNEGO SIEDLISKA	2. Czas powstania XIII w.	3. Miejscowość Mąkolno
7. Fotografia z opisem wskazującym orientację w stosunku do sąsiednich terenów lub stron świata albo mapa z zaznaczonym stanowiskiem archeologicznym		4. Adres AZP: 94-27
 <p style="text-align: right; margin-right: 50px;"> granice ochrony bezskalne pomniejszenie </p>		5. Przynależność administracyjna województwo dolnośląskie powiat ząbkowicki gmina Złoty Stok
		6. Formy ochrony Miejskowy plan zagospodarowania przestrzennego Gminy Złoty Stok (uchwała nr XVII/100/04). Miejskowy plan zagospodarowania przestrzennego - Gmina Złoty Stok (uchwała nr XI/73/2011)


8. Historia, opis i wartości	9. Stan zachowania i postulaty dotyczące konserwacji	
<p>Nazwa: Wieś wzmiankowana w źródłach m.in. jako: villa Meinfridi (1260 r.), Meynfridisdorf (1316 r.), Maifritzdorf (1483 r.), Meifriedsdorf (1825 r.) Od 1946 r. Mąkolno.</p> <p>Historia: Tereny na których powstała wieś Mąkolno zostały darowane przez ks. Henryka Brodatego klasztorowi augustianów w Kamieńcu Ząbkowickim. Po objęciu władzy nad dobrami klasztornymi w Kamieńcu przez cystersów, również wieś Mąkolno trafiła na ich własność, co trwało do 1810 r. Biorąc pod uwagę datę pierwszej wzmiankę o wsi, została ona ulokowana na surowym korzeniu prawdopodobnie już przez cystersów z Kamieńca Ząbkowickiego. W 1695 r. we wsi powstał młyn prochowy, co zapoczątkowało długą historię produkcji tej substancji w Mąkolnie. Produkcja ta była rozwijana i w XVIII w. Mąkolno było uznawane za jeden z największych zakładów tego typu w regionie. W XVIII w. we wsi wzniesiono również kościół katolicki.</p> <p>Po sekularyzacji dóbr kościelnych w 1810 r. wieś weszła w posiadanie księżniczki pruskiej Fryderyki Luizy Wilhelminy von Hohenzollern, po której odziedziczyła ją Marianna von Oranien-Nassau. Zakłady produkcji prochu należy w tym czasie do rodziny Guttlerów ze Złotego Stoku, którzy w 1895 r. obchodzili 200 lecie działalności zakładu. Pod prywatnym zarządem wieś rozwijała się i w 1840 r. znajdowało się w niej 148 budynków, w tym kościół katolicki, 4 młyny wodne, wapienniki, młyny prochowe, karczma i browar. Po 1945 r. ilość mieszkańców wsi spadła, jednakże w miejscowych zakładach kontynuowano produkcję prochu i amunicji, a później tworzyw sztucznych. W chwili obecnej oprócz rolnictwa również przemysł daje zatrudnienie mieszkańcom.</p> <p>Charakterystyka zabytku: Mąkolno to duża wieś (ok. 4 km długości) o układzie łańcuchowym rozwiniętym wzdłuż rzeki Mąkolnicy, którego dolina przecina Góry Złote. Obecnie większość zabudowy stanowią murowane budynki mieszkalne i gospodarcze wybudowane w XIX i XX w. najczęściej usytuowane kalenicowo względem drogi oraz zabudowa zagrodowa. Reprezentują one tradycyjną architekturę wiejską XIX i XX w. z regionu Przedgórze Sudeckiego. We wsi znajduje się kościół katolicki św. Marii Magdaleny o metryce XVIII wiecznej. W południowej wsi znajdują się pozostałości zakładów produkujących w przeszłości proch czarny i amunicję.</p> <p>Bibliografia: Knie J., <i>Alphabetisch-statistisch-topographische Uebersicht der Dörfer, Flecken, Städte und andern Orte der Königl. Preuß. Provinz Schlesien, Breslau 1830</i>; Knie J., <i>Alphabetisch-statistisch-topographische Uebersicht der Dörfer, Flecken, Städte und andern Orte der Königl. Preuß. Provinz Schlesien, 1845</i>; Zimmermann F.A., <i>Beyträge zur Beschreibung von Schlesien, Brieg 1789</i>; <i>Słownik geografii turystycznej Sudetów, Góry Złote, Marek Staffa red., Wrocław, 1993.</i></p> <p>Kartografia: • <i>Messtischblatt, 1: 25 000, 5567 Königshain, 1930.</i></p>	<p>Dla robót ziemnych o charakterze inwestycyjnym obowiązują badania archeologiczne stosownie do przepisów odrębnych.</p>	
	10. Wykonanie karty (autor, data i podpis)	11. Zatwierdzenie karty (podpis wojewódzkiego konserwatora zabytków)
	<p>grudzień 2022 r. Magdalena Karbowskiak</p>	<p>Z up. Dolnośląskiego Wojewódzkiego Konserwatora Zabytków we Wrocławiu</p> <p><i>mgr Anna Nawętkowska</i> Kierownik Delegatury w Walbrzychu</p> <p>*dotyczy zabytków niewpisanych do rejestru zabytków i niewłączonych do wojewódzkiej ewidencji zabytków</p>

GEZ	KARTA ADRESOWA ZABYTKU	
1. Nazwa OBSZAR OBSERWACJI ARCHEOLOGICZNEJ MIEJSCOWOŚCI O GENEZIE ŚREDNIOWIECZNEJ W GRANICACH UKŁADU WPISANEGO DO REJESTRU ZABYTKÓW	2. Czas powstania XIV w., XVI w.	3. Miejscowość Złoty Stok
7. Fotografia z opisem wskazującym orientację w stosunku do sąsiednich terenów lub stron świata albo mapa z zaznaczonym stanowiskiem archeologicznym		4. Adres AZP: 94-27
		5. Przynależność administracyjna województwo dolnośląskie powiat ząbkowicki gmina Złoty Stok
		6. Formy ochrony A/2583/627 z dnia 1.09.1959 r. Miejscowy plan zagospodarowania przestrzennego Gminy Złoty Stok (uchwała nr XVI/100/04). Miejscowy plan zagospodarowania przestrzennego - Gmina Złoty Stok (uchwała nr XIX/137/2016)


8. Historia, opis i wartości	9. Stan zachowania i postulaty dotyczące konserwacji	
<p>Historia: Granice ścisłej ochrony konserwatorskiej obejmują najstarszy średniowieczny i XVII wieczny układ miasta. W obrębie tego obszaru wchodzi centralnie w nim ulokowany rynek z tworzącymi jego pierzeje pięcioma blokami zwartej zabudowy, blok zabudowy przykościelnej, oraz Pl. Kościuszki z przylegającymi ulicami. W strefie tej znalazły się także najważniejsze historycznie zabytki architektury. Wielką szkodą dla zachowania zwartości zabudowy stało się w okresie powojennym wyburzenie XIX wiecznej pierzei wschodniej ul. 3 Maja, na czym ucierpiał także zwarty pierwotnie charakter północnej pierzei rynkowej. Wprawdzie nie zmieniło to biegu ulicy, gdyż jej linię sugeruje założony tu skwerk, jednak wpłynęło na całkowitą zmianę charakteru tej części miasta, a zwłaszcza rynku, który w tym miejscu i tak pod koniec ubiegłego stulecia uległ deformacji przez wgłębne w stosunku do pierzei zachodniej usytuowanie narożnego domu przy ulicy Wojska Polskiego 2.</p> <p>Bibliografia: Rochowicz M., <i>Studium historyczno-urbanistyczne miasta Złotego Stoku</i>, Wrocław 1982. Kartografia: https://polska.geoportal2.pl/map/www/mapa.php?mapa=polska</p>	<p>Dla robót ziemnych o charakterze inwestycyjnym obowiązują badania archeologiczne stosownie do przepisów odrębnych. Istotnym zagrożeniem jest wprowadzenie nowej oraz zastępowanie historycznej zabudowy obiektami, które swoją stylistyką, gabarytami oraz lokalizacją będą zaburzały kompozycję przestrzenną. W przypadku ujawnienia relikwów zabudowy związanych z historią górnictwa oraz miasta do XVII wieku należy rozważyć ich wyeksponowanie. Sposób ekspozycji uzgadniać z WKZ.</p>	
10. Wykonanie karty (autor, data i podpis)	11. Zatwierdzenie karty (podpis wojewódzkiego konserwatora zabytków)	
<p>grudzień 2022 r. Magdalena Karbowskiak</p>		<p>Z up. Dolnośląskiego Wojewódzkiego Konserwatora Zabytków we Wrocławiu</p> <p><i>mgr Anna Nowakowska</i> Kierownik Delegatury w Wałbrzychu</p> <p>*dotyczy zabytków niewpisanych do rejestru zabytków i niewłączonych do wojewódzkiej ewidencji zabytków</p>

GEZ	KARTA ADRESOWA ZABYTKU	
1. Nazwa OBSZAR OCHRONY ARCHEOLOGICZNEJ PD.-ZACH. PIERZEI UL. WOLNOŚCI (ZAMEK)	2. Czas powstania XIV w.	3. Miejscowość Złoty Stok
7. Fotografia z opisem wskazującym orientację w stosunku do sąsiednich terenów lub stron świata albo mapa z zaznaczonym stanowiskiem archeologicznym 		4. Adres AZP: 94-27
		5. Przynależność administracyjna województwo dolnośląskie powiat ząbkowicki gmina Złoty Stok
		6. Formy ochrony Miejscowy plan zagospodarowania przestrzennego Gminy Złoty Stok (uchwała nr XVI/100/04).

8. Historia, opis i wartości	9. Stan zachowania i postulaty dotyczące konserwacji	
<p>Historia: Istnienie zamku w Złotym Stoku nie jest udokumentowane historycznie. Jego istnienie sugerują ryciny Fryderyka Bernarda Wernhera, zamieszczone w "Topografii Śląska" i "Albumie widoków miast śląskich" z lat 60-tych XVIII wieku przedstawiające budynek w stylu renesansowym z wieżyczkami - domniemany zamek - zlokalizowany w południowo-zachodniej części miasta. W czasie badań archeologicznych odkryto też pozostałości kamiennych piwnic, jednak nie wiadomo czy te dwa fakty należy wiązać ze sobą.</p> <p>Z kolei z przekazów niemieckich wynika, że zamek mógł zostać zniszczony już w XI wieku, odbudowany w XV (według innych teorii w XIV w.) i ponownie zniszczony w czasie wojny trzydziestoletniej (XVII w.). Brak źródeł potwierdzających przebudowę w stylu renesansowym co mogą sugerować wspomniane wyżej ryciny. W 1842 rozebrano ostatnią pozostałość domniemanego zamku (mury o wysokości 12 m).</p> <p>M.K. 2021-09-03 www.zamkipolskie.net.pl</p>	<p>Dla robót ziemnych o charakterze inwestycyjnym obowiązują badania archeologiczne stosownie do przepisów odrębnych. Istotnym zagrożeniem jest wprowadzenie nowej oraz zastępowanie historycznej zabudowy obiektami, które swoją stylistyką, gabarytami oraz lokalizacją będą zaburzały kompozycję przestrzenną. W przypadku ujawnienia reliktyw zabudowy związanych z historią zamku należy rozważyć ich wyeksponowanie. Sposób ekspozycji uzgadniać z WKZ.</p>	
10. Wykonanie karty (autor, data i podpis)	11. Zatwierdzenie karty (podpis wojewódzkiego konserwatora zabytków)	
grudzień 2022 r. Magdalena Karbowskiak		<p>Z up. Dolnośląskiego Wojewódzkiego Konserwatora Zabytków we Wrocławiu</p> <p><i>mgr Anna Nowickowska</i> Kierownik Delegatury w Wałbrzychu</p> <p>*dotyczy zabytków niewpisanych do rejestru zabytków i niewłączonych do wojewódzkiej ewidencji zabytków</p>

GEZ	KARTA ADRESOWA ZABYTKU	
1. Nazwa OBSZAR OCHRONY ARCHEOLOGICZNEJ WOKÓŁ KOŚCIOŁA POEWANGELICKIEGO (ZAMEK PRZEDLOKACYJNY)	2. Czas powstania przed XIV w.	3. Miejscowość Złoty Stok
7. Fotografia z opisem wskazującym orientację w stosunku do sąsiednich terenów lub stron świata albo mapa z zaznaczonym stanowiskiem archeologicznym		4. Adres AZP: 94-27
 <p data-bbox="264 1445 510 1501"> — granice obszaru bezskalne pomniejszenie </p>		5. Przynależność administracyjna województwo dolnośląskie powiat ząbkowicki gmina Złoty Stok
		6. Formy ochrony Miejskowy plan zagospodarowania przestrzennego Gminy Złoty Stok (uchwała nr XVI/100/04).

8. Historia, opis i wartości	9. Stan zachowania i postulaty dotyczące konserwacji	
	<p>Dla robót ziemnych o charakterze inwestycyjnym obowiązują badania archeologiczne stosownie do przepisów odrębnych. Istotnym zagrożeniem jest wprowadzenie nowej oraz zastępowanie historycznej zabudowy obiektami, które swoją stylistyką, gabarytami oraz lokalizacją będą zaburzały kompozycję przestrzenną. W przypadku ujawnienia reliktyw zabudowy związanych z historią zamku przedlokacyjnego oraz miasta do XVII wieku należy rozważyć ich wyeksponowanie. sposób ekspozycji uzgadniać z WKZ.</p>	
	10. Wykonanie karty (autor, data i podpis)	11. Zatwierdzenie karty (podpis wojewódzkiego konserwatora zabytków)
	<p>grudzień 2022 r. Magdalena Karbowskiak</p>	<p>Z up. Dolnośląskiego Wojewódzkiego Konserwatora Zabytków we Wrocławiu</p> <p><i>mgr Anna Nawolcowska</i> Kierownik Delegatury w Wałbrzychu</p> <p>*dotyczy zabytków niewpisanych do rejestru zabytków i niewłączonych do wojewódzkiej ewidencji zabytków</p>

GEZ	KARTA ADRESOWA ZABYTKU	
1. Nazwa OBSZAR OBSERWACJI ARCHEOLOGICZNEJ KAMIENNEJ SZUBIENICY Z OKRESU ŚREDNIOWIECZA PRZY UL. 3 MAJA	2. Czas powstania późne średniowiecze - czasy nowożytne	3. Miejscowość Złoty Stok
7. Fotografia z opisem wskazującym orientację w stosunku do sąsiednich terenów lub stron świata albo mapa z zaznaczonym stanowiskiem archeologicznym 		4. Adres AZP: 94-27
		5. Przynależność administracyjna województwo dolnośląskie powiat ząbkowicki gmina Złoty Stok
		6. Formy ochrony Miejskowy plan zagospodarowania przestrzennego Gminy Złoty Stok (uchwała nr XVI/100/04).

8. Historia, opis i wartości	9. Stan zachowania i postulaty dotyczące konserwacji	
	<p>Wyznaczono strefę "W" ścisłej ochrony zabytków archeologicznych, wyłączone są z wszelkiej działalności inwestycyjnej, która mogłaby naruszyć ich specyficzną formę. Dla tego typu obiektów w strefie wprowadza się priorytet wymogów konserwatorskich oraz zakaz działań inwestycyjnych nie związanych bezpośrednio z konserwacją i rewaloryzacją zabytkowego terenu - dopuszcza się jedynie prowadzenie badań naukowych, prac porządkowych, konserwację zachowanych fragmentów zabytkowych celem ich ekspozycji w terenie lub zabezpieczenia przed zniszczeniem.</p>	
	10. Wykonanie karty (autor, data i podpis)	11. Zatwierdzenie karty (podpis wojewódzkiego konserwatora zabytków)
	<p>grudzień 2022 r. Magdalena Karbowskiak</p>	<p>Z up. Dolnośląskiego Wojewódzkiego Konserwatora Zabytków we Wrocławiu</p> <p><i>mgr Anna Nowakowska</i> Kierownik Delegatury w Wałbrzychu</p> <p>*dotyczy zabytków niewpisanych do rejestru zabytków i niewłączonych do wojewódzkiej ewidencji zabytków</p>