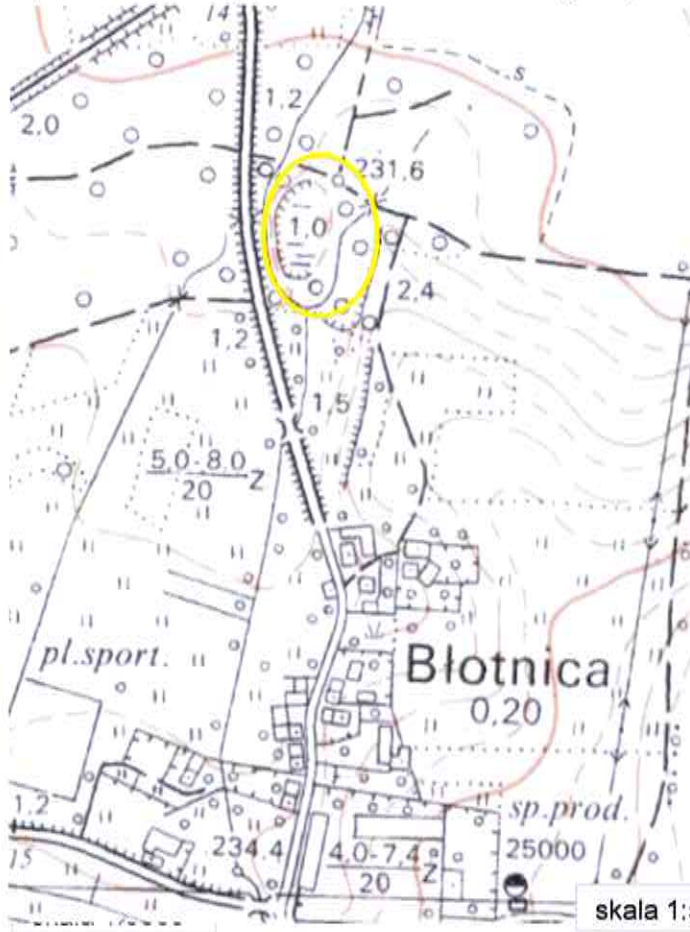

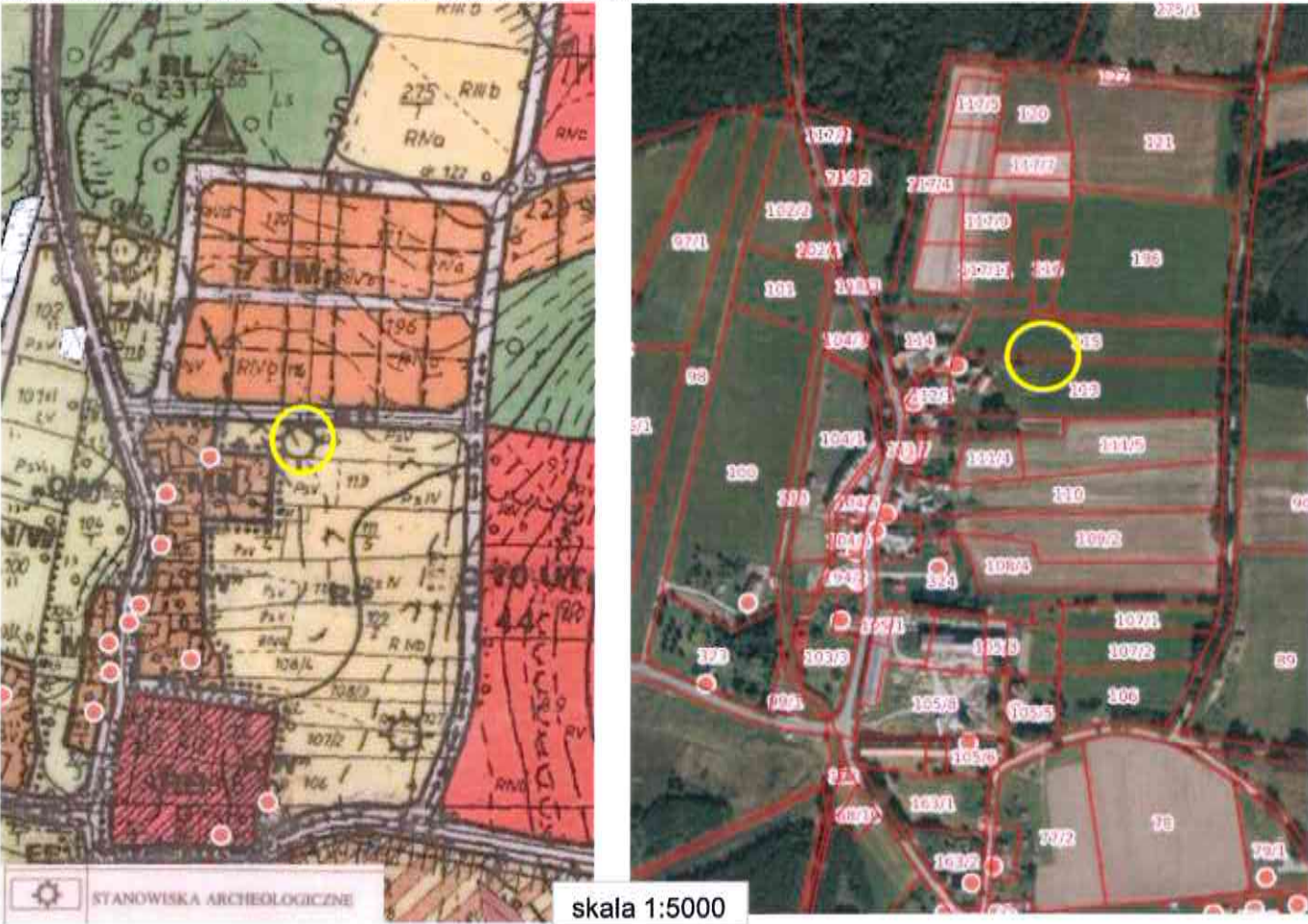
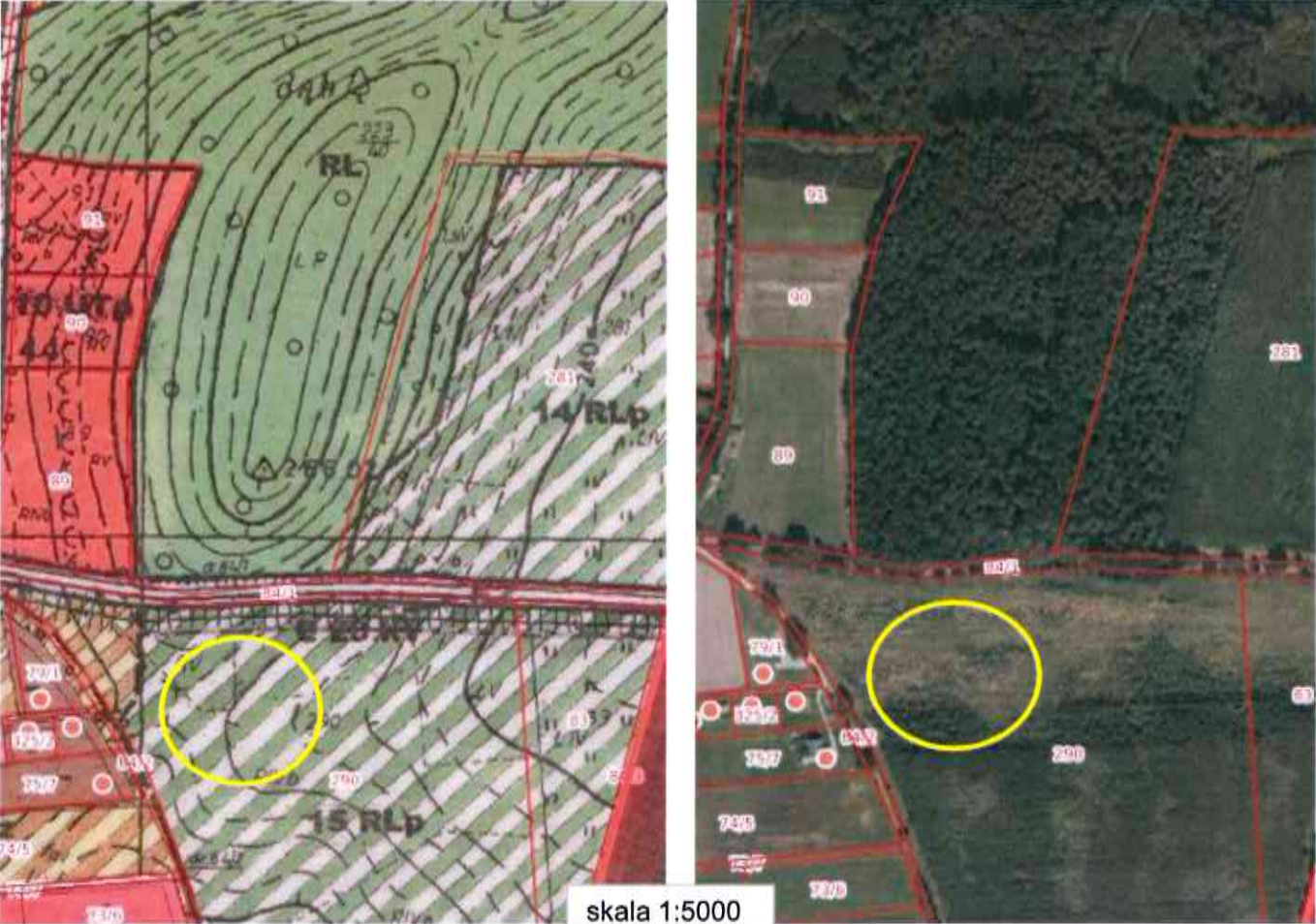


GEZ	KARTA ADRESOWA ZABYTKU	
1. Nazwa GRODZISKO - STANOWISKO ARCHEOLOGICZNE	2. Czas powstania późne średniowiecze XIX w.	3. Miejscowość Błotnica
7. Fotografia z opisem wskazującym orientację w stosunku do sąsiednich terenów lub stron świata albo mapa z zaznaczonym stanowiskiem archeologicznym		
 <p>skala 1:5000</p>		4. Adres AZP 93-27 nr stanowiska w miejscowości: 1 nr stanowiska na obszarze: 13 nr działki: 334
5. Przynależność administracyjna województwo dolnośląskie powiat ząbkowicki gmina Złoty Stok		
6. Formy ochrony Nr decyzji wpisu do rejestru 201/Arch/28 z dnia 10.05.1966 r. Miejscowy plan zagospodarowania przestrzennego Gminy Złoty Stok (uchwała nr XVI/100/04).		

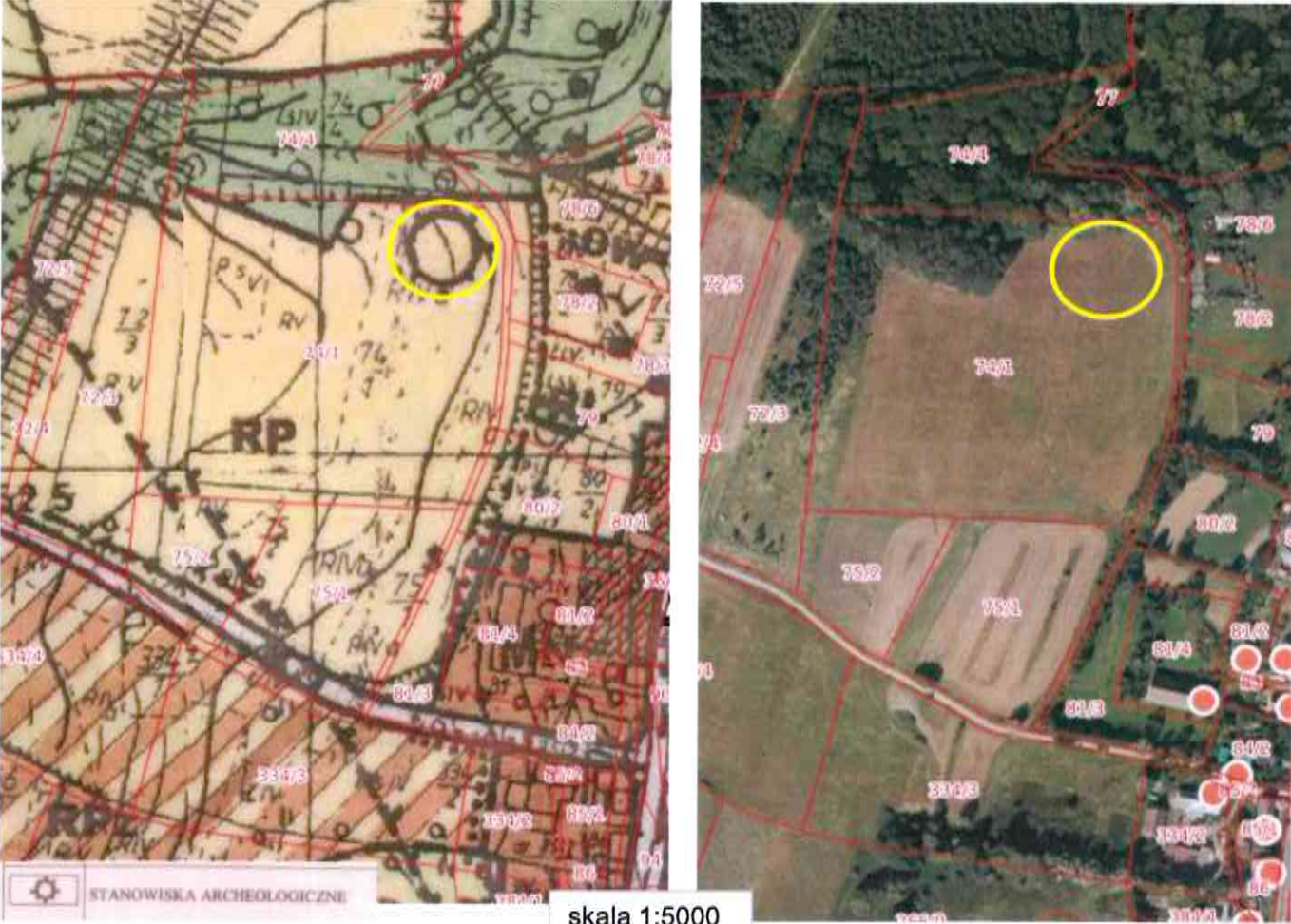
8. Historia, opis i wartości	9. Stan zachowania i postulaty dotyczące konserwacji	
<p>Grodzisko średniowieczne w Błotnicy, położone jest w odległości 350 m. w kierunku północnym od ostatnich zabudowań wsi na skraju lasu. Obiekt ma kształt stożkowatego nasypu o podstawie kolistej (średnica 30 m., wysokość 4 m.). Nasyp otoczony jest fosą i wałem. <i>Decyzja w sprawie wpisania dobra kultury do rejestru zabytków.</i></p>	<p>Stanowska archeologiczne o zachowanej formie krajobrazowej wyłączone są z wszelkiej działalności inwestycyjnej, która mogłaby naruszyć ich specyficzną formę. Dla tego typu obiektów w strefie wprowadza się priorytet wymogów konserwatorskich oraz zakaz działań inwestycyjnych nie związanych bezpośrednio z konserwacją i rewaloryzacją zabytkowego terenu - dopuszcza się jedynie prowadzenie badań naukowych, prac porządkowych, konserwację zachowanych fragmentów zabytkowych celem ich ekspozycji w terenie lub zabezpieczenia przed zniszczeniem.</p>	
10. Wykonanie karty (autor, data i podpis)	11. Zatwierdzenie karty (podpis wojewódzkiego konserwatora zabytków)	
07.12.2023 r. Magdalena Karbowskiak		<p>Z up. Dolnośląskiego Wojewódzkiego Konserwatora Zabytków we Wrocławiu</p> <p><i>mgr Anna Nowakowska</i> Kierownik Szatarni w Dalkowicach</p> <p>*dotyczy zabytków niewpisanych do rejestru zabytków i niewłączonych do wojewódzkiej ewidencji zabytków</p>

GEZ	KARTA ADRESOWA ZABYTKU	
1. Nazwa OSADA - STANOWISKO ARCHEOLOGICZNE	2. Czas powstania późne średniowiecze	3. Miejscowość Błotnica
7. Fotografia z opisem wskazującym orientację w stosunku do sąsiednich terenów lub stron świata albo mapa z zaznaczonym stanowiskiem archeologicznym		4. Adres AZP 93-27 nr stanowiska w miejscowości: 2 nr stanowiska na obszarze: 14 nr działki: 115, 113
		5. Przynależność administracyjna województwo dolnośląskie powiat ząbkowicki gmina Złoty Stok
		6. Formy ochrony Miejscowy plan zagospodarowania przestrzennego Gminy Złoty Stok (uchwała nr XVII/100/04).

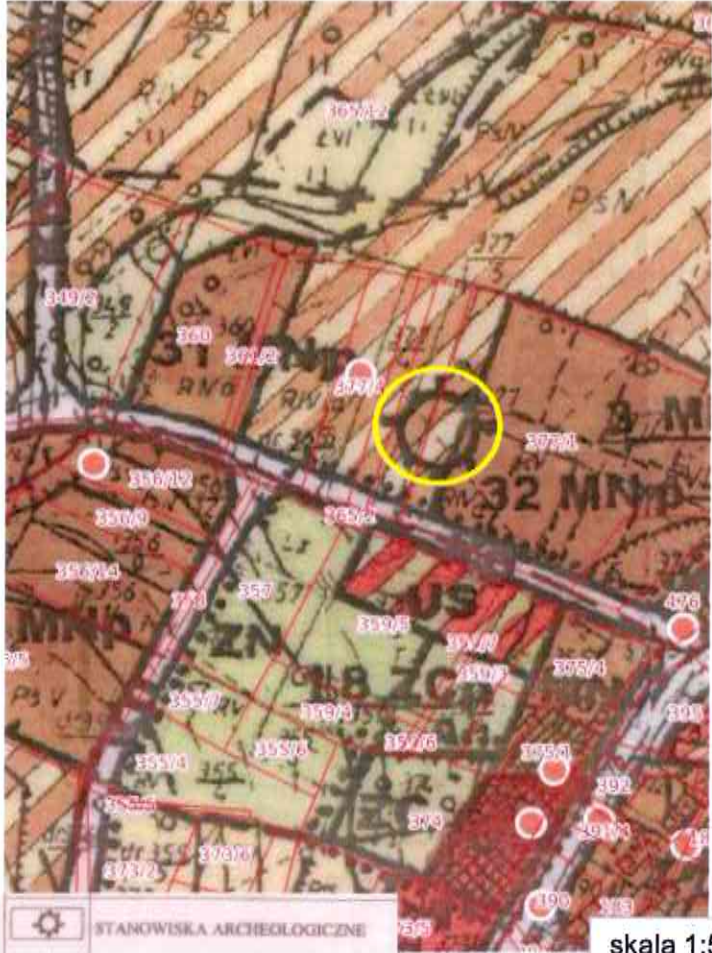

8. Historia, opis i wartości	9. Stan zachowania i postulaty dotyczące konserwacji	
	<p>Stanowisko jest zlokalizowane na terenie gruntów rolnych. Prawdopodobnie częściowo zniszczone w wyniku orki. Dla robót ziemnych o charakterze inwestycyjnym obowiązują badania archeologiczne stosownie do przepisów odrębnych.</p>	
	10. Wykonanie karty (autor, data i podpis)	11. Zatwierdzenie karty (podpis wojewódzkiego konserwatora zabytków)
	<p>grudzień 2022 r. Magdalena Karbowskiak</p>	<p>Z up. Dolnośląskiego Wojewódzkiego Konserwatora Zabytków we Wrocławiu</p> <p><i>mgr Anna Nowakowska</i> Kierownik Biura Regionalnego Zespołu</p> <p>*dotyczy zabytków niewpisanych do rejestru zabytków i niewłączonych do wojewódzkiej ewidencji zabytków</p>

GEZ	KARTA ADRESOWA ZABYTKU	
1. Nazwa OSADA - STANOWISKO ARCHEOLOGICZNE	2. Czas powstania pradzieje	3. Miejscowość Błotnica
7. Fotografia z opisem wskazującym orientację w stosunku do sąsiednich terenów lub stron świata albo mapa z zaznaczonym stanowiskiem archeologicznym		4. Adres AZP 93-27 nr stanowiska w miejscowości: 3 nr stanowiska na obszarze: 15 nr działki: 290
		5. Przynależność administracyjna województwo dolnośląskie powiat ząbkowicki gmina Złoty Stok
		6. Formy ochrony Miejscowy plan zagospodarowania przestrzennego Gminy Złoty Stok (uchwała nr XVI/100/04).

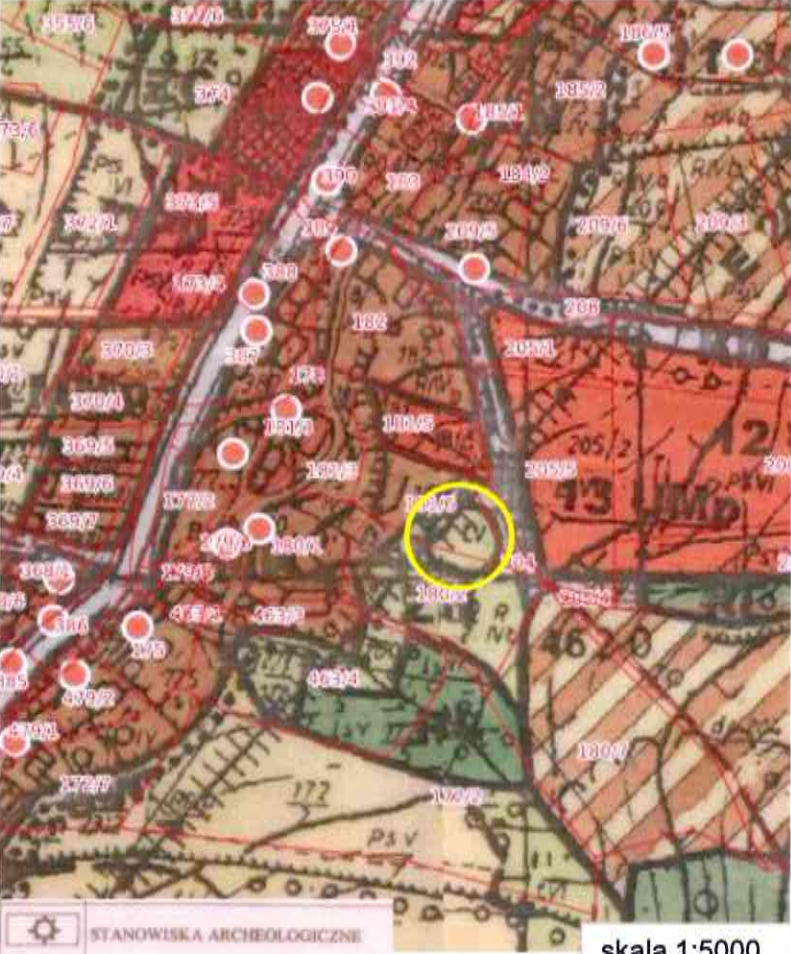

8. Historia, opis i wartości	9. Stan zachowania i postulaty dotyczące konserwacji	
	<p>Stanowisko jest zlokalizowane na terenie gruntów rolnych. Prawdopodobnie częściowo zniszczone w wyniku orki. dla robót ziemnych o charakterze inwestycyjnym obowiązują badania archeologiczne stosownie do przepisów odrębnych.</p>	
	10. Wykonanie karty (autor, data i podpis)	11. Zatwierdzenie karty (podpis wojewódzkiego konserwatora zabytków)
	<p>grudzień 2022 r. Magdalena Karbowskiak</p>	<p>Z up. Dolnośląskiego Wojewódzkiego Konserwatora Zabytków we Wrocławiu</p> <p><i>mgr Anna Nowakowska</i> Kierownik Biura Regionalnego Zarządu Województwa</p> <p>*dotyczy zabytków niewpisanych do rejestru zabytków i niewłączonych do wojewódzkiej ewidencji zabytków</p>

GEZ	KARTA ADRESOWA ZABYTKU	
<p>1. Nazwa</p> <p>ŚLAD OSADNICTWA - STANOWISKO ARCHEOLOGICZNE</p>	<p>2. Czas powstania</p> <p>późne średniowiecze</p>	<p>3. Miejscowość</p> <p>Chwalisław</p>
<p>7. Fotografia z opisem wskazującym orientację w stosunku do sąsiednich terenów lub stron świata albo mapa z zaznaczonym stanowiskiem archeologicznym</p>		<p>4. Adres</p> <p>AZP 94-26 nr stanowiska w miejscowości: 1 nr stanowiska na obszarze: 4 nr działki: 74/1</p>
 <p>skala 1:5000</p>		<p>5. Przynależność administracyjna</p> <p>województwo dolnośląskie</p> <p>powiat ząbkowicki</p> <p>gmina Złoty Stok</p> <p>6. Formy ochrony</p> <p>Miejscowy plan zagospodarowania przestrzennego Gminy Złoty Stok (uchwała nr XVI/100/04).</p>

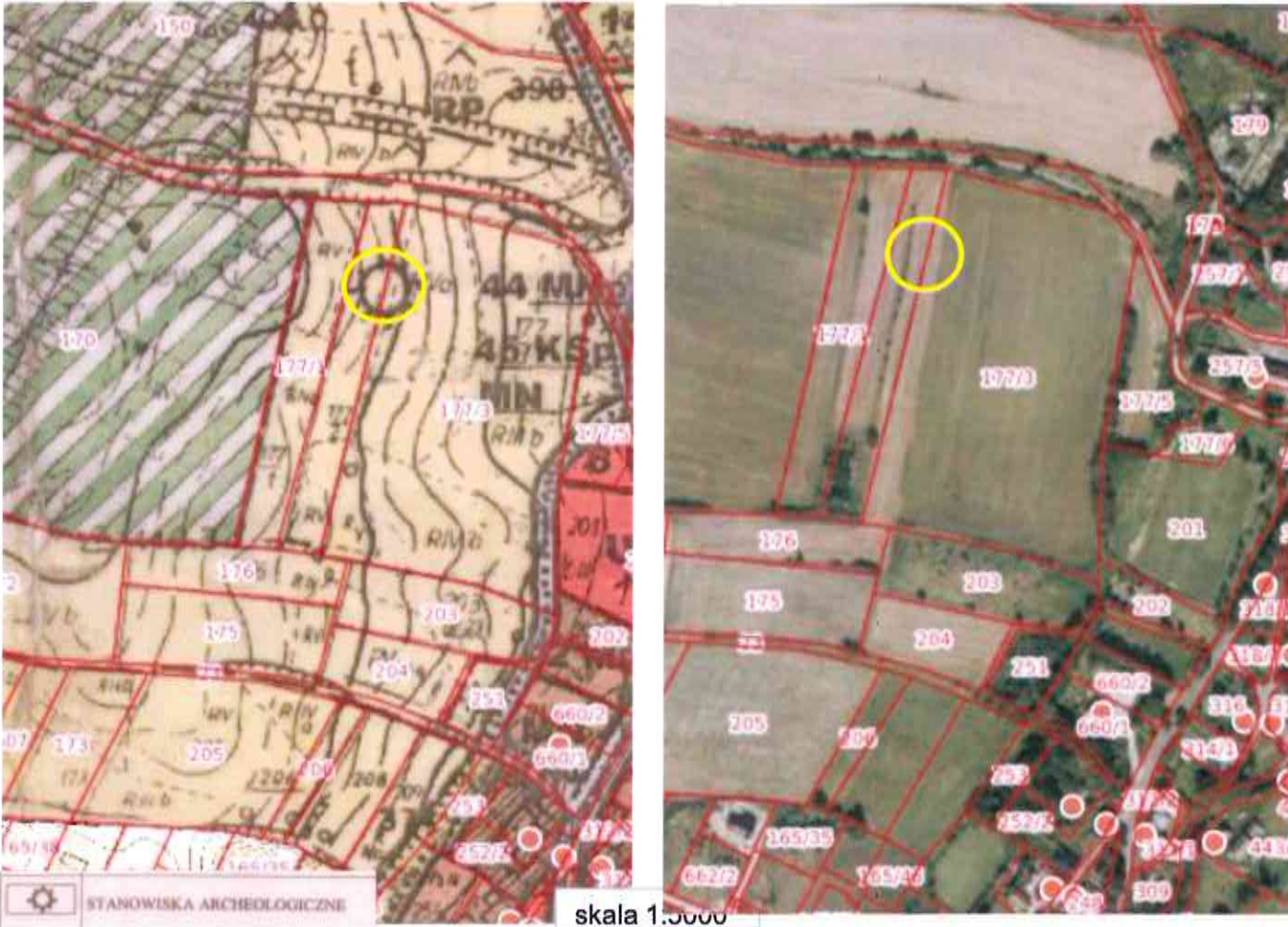
8. Historia, opis i wartości	9. Stan zachowania i postulaty dotyczące konserwacji	
	<p>Stanowisko jest zlokalizowane na terenie gruntów rolnych. Prawdopodobnie częściowo zniszczone w wyniku orki. dla robót ziemnych o charakterze inwestycyjnym obowiązują badania archeologiczne stosownie do przepisów odrębnych.</p>	
	10. Wykonanie karty (autor, data i podpis)	11. Zatwierdzenie karty (podpis wojewódzkiego konserwatora zabytków)
	<p>grudzień 2022 r. Magdalena Karbowski</p>	<p>Z up. Dolnośląskiego Wojewódzkiego Konserwatora Zabytków we Wrocławiu</p> <p><i>mgr Anna Nowaczyńska</i> Kierownik Delegacji w Kaliszczycach</p> <p>*dotyczy zabytków niewpisanych do rejestru zabytków i niewłączonych do wojewódzkiej ewidencji zabytków</p>

GEZ	KARTA ADRESOWA ZABYTKU	
<p>1. Nazwa</p> <p>ŚLAD OSADNICTWA - STANOWISKO ARCHEOLOGICZNE</p>	<p>2. Czas powstania</p> <p>średniowiecze</p>	<p>3. Miejscowość</p> <p>Chwalistaw</p>
<p>7. Fotografia z opisem wskazującym orientację w stosunku do sąsiednich terenów lub stron świata albo mapa z zaznaczonym stanowiskiem archeologicznym</p>		
 <p>STANOWISKA ARCHEOLOGICZNE</p>		<p>4. Adres</p> <p>AZP 94-26 nr stanowiska w miejscowości: 2 nr stanowiska na obszarze: 5 nr działki: 377/1, 377/6, 377/5</p> <p>5. Przynależność administracyjna</p> <p>województwo dolnośląskie</p> <p>powiat ząbkowicki</p> <p>gmina Złoty Stok</p> <p>6. Formy ochrony</p> <p>Miejscowy plan zagospodarowania przestrzennego Gminy Złoty Stok (uchwała nr XVI/100/04).</p>
<p>skala 1:5000</p>		

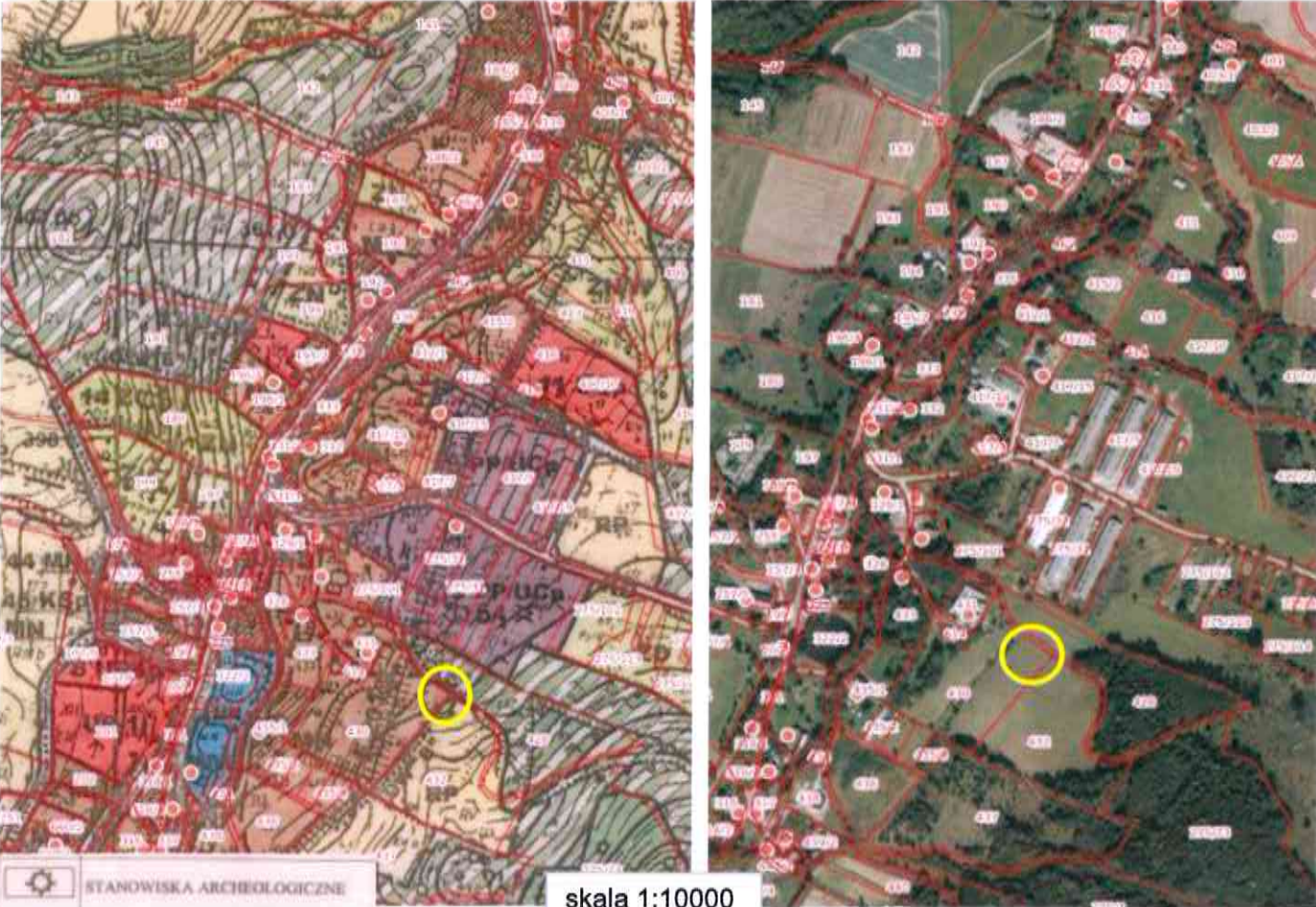
8. Historia, opis i wartości	9. Stan zachowania i postulaty dotyczące konserwacji	
	<p>Stanowisko jest zlokalizowane na terenie gruntów rolnych. Prawdopodobnie częściowo zniszczone w wyniku orki. Dla robót ziemnych o charakterze inwestycyjnym obowiązują badania archeologiczne stosownie do przepisów odrębnych.</p>	
	10. Wykonanie karty (autor, data i podpis)	11. Zatwierdzenie karty (podpis wojewódzkiego konserwatora zabytków)
	<p>grudzień 2022 r. Magdalena Karbowskiak</p>	<p>Z up. Dolnośląskiego Wojewódzkiego Konserwatora Zabytków we Wrocławiu</p> <p><i>mgr Anna Nowakowska</i> Kierownik Biura Wojewódzkiego Konserwatora Zabytków</p> <p>*dotyczy zabytków niewpisanych do rejestru zabytków i niewłączonych do wojewódzkiej ewidencji zabytków</p>

GEZ	KARTA ADRESOWA ZABYTKU	
1. Nazwa OSADA - STANOWISKO ARCHEOLOGICZNE	2. Czas powstania późne średniowiecze	3. Miejscowość Chwalisław
7. Fotografia z opisem wskazującym orientację w stosunku do sąsiednich terenów lub stron świata albo mapa z zaznaczonym stanowiskiem archeologicznym		4. Adres AZP 94-26 nr stanowiska w miejscowości: 3 nr stanowiska na obszarze: 6 nr działki: 181/6, 180/2, 204
<div style="display: flex; justify-content: space-around;">   </div>		5. Przynależność administracyjna województwo dolnośląskie powiat ząbkowicki gmina Złoty Stok
		6. Formy ochrony Miejscowy plan zagospodarowania przestrzennego Gminy Złoty Stok (uchwała nr XVI/100/04).

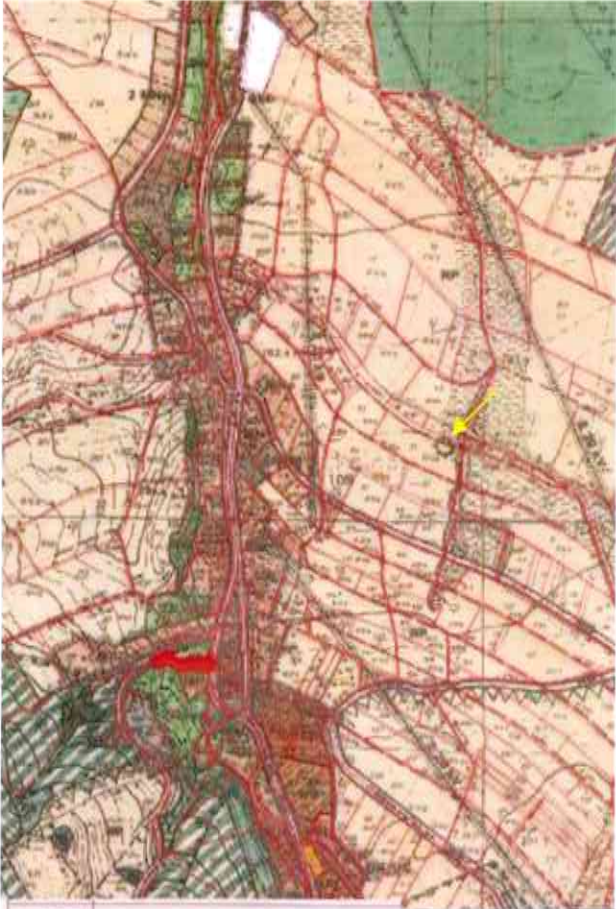


8. Historia, opis i wartości	9. Stan zachowania i postulaty dotyczące konserwacji	
	<p>Stanowisko jest zlokalizowane na terenie zamkniętym. Dla robót ziemnych o charakterze inwestycyjnym obowiązują badania archeologiczne stosownie do przepisów odrębnych.</p>	
	10. Wykonanie karty (autor, data i podpis)	11. Zatwierdzenie karty (podpis wojewódzkiego konserwatora zabytków)
	<p>grudzień 2022 r. Magdalena Karbowski</p>	<p>Z up. Dolnośląskiego Wojewódzkiego Konserwatora Zabytków we Wrocławiu</p> <p><i>mgr Anna Nowakowska</i> Kierownik Biura Regionalnego Zespołu Kierownik Biura Regionalnego Zespołu</p> <p>*dotyczy zabytków niewpisanych do rejestru zabytków i niewiązanych do wojewódzkiej ewidencji zabytków</p>

GEZ	KARTA ADRESOWA ZABYTKU	
1. Nazwa ŚLAD OSADNICTWA - STANOWISKO ARCHEOLOGICZNE	2. Czas powstania późne średniowiecze	3. Miejscowość Laski
7. Fotografia z opisem wskazującym orientację w stosunku do sąsiednich terenów lub stron świata albo mapa z zaznaczonym stanowiskiem archeologicznym		4. Adres AZP 94-26 nr stanowiska w miejscowości: 1 nr stanowiska na obszarze: 2 nr działki: 177/3, 177/2
		5. Przynależność administracyjna województwo dolnośląskie powiat ząbkowicki gmina Złoty Stok
		6. Formy ochrony Miejskowy plan zagospodarowania przestrzennego Gminy Złoty Stok (uchwała nr XVI/100/04).

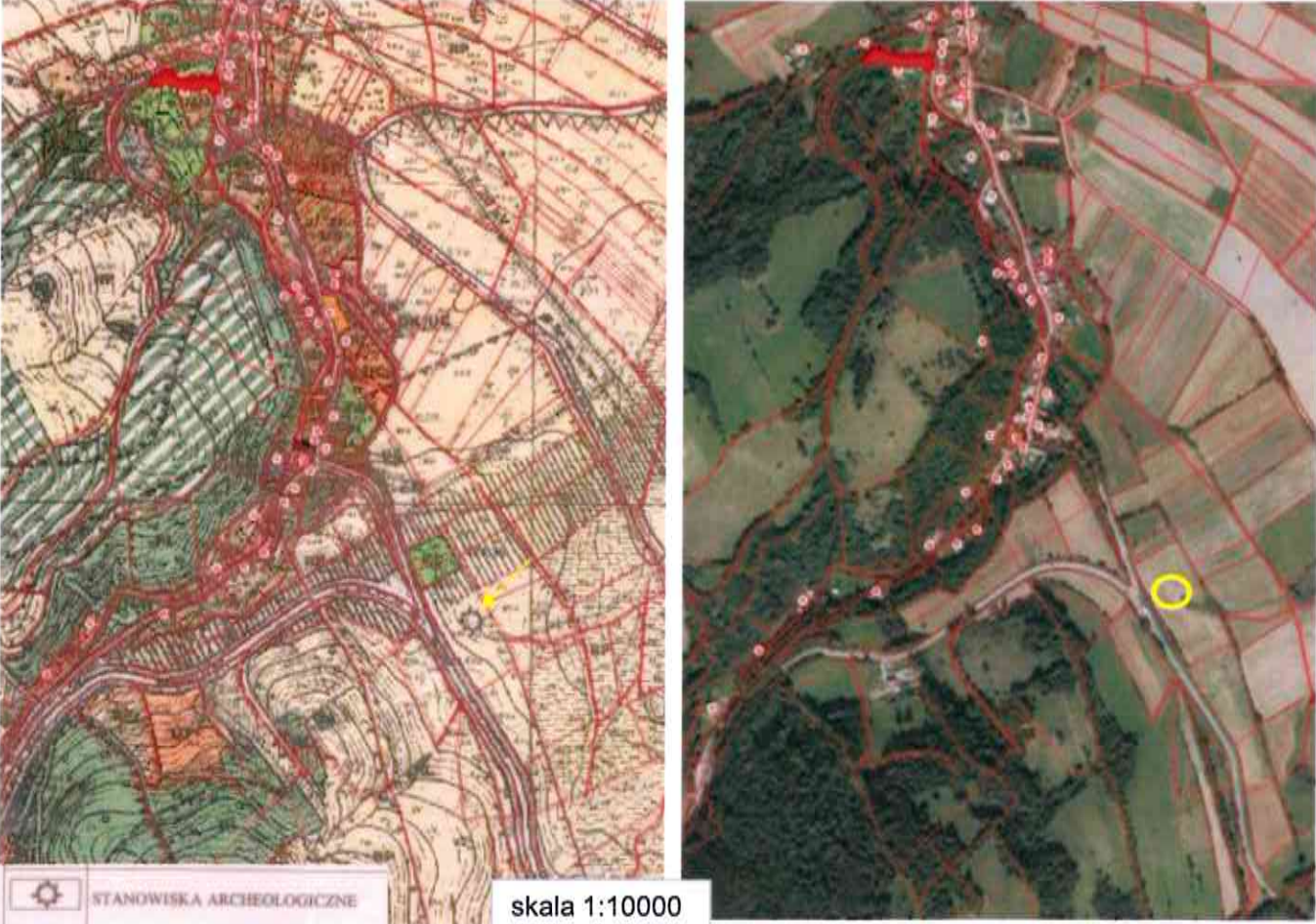
8. Historia, opis i wartości	9. Stan zachowania i postulaty dotyczące konserwacji	
	<p>Stanowisko jest zlokalizowane na terenie gruntów rolnych. Prawdopodobnie częściowo zniszczone w wyniku orki. Dla robót ziemnych o charakterze inwestycyjnym obowiązują badania archeologiczne stosownie do przepisów odrębnych.</p>	
	10. Wykonanie karty (autor, data i podpis)	11. Zatwierdzenie karty (podpis wojewódzkiego konserwatora zabytków)
	<p>grudzień 2022 r. Magdalena Karbowski</p>	<p>Z up. Dolnośląskiego Wojewódzkiego Konserwatora Zabytków we Wrocławiu</p> <p><i>mgr Anna Nowakowska</i> Kierownik Działu Kultury i Dziedzictwa</p> <p>*dotyczy zabytków niewpisanych do rejestru zabytków i niewłączonych do wojewódzkiej ewidencji zabytków</p>

GEZ	KARTA ADRESOWA ZABYTKU	
1. Nazwa OSADA - STANOWISKO ARCHEOLOGICZNE	2. Czas powstania średniowiecze	3. Miejscowość Laski
7. Fotografia z opisem wskazującym orientację w stosunku do sąsiednich terenów lub stron świata albo mapa z zaznaczonym stanowiskiem archeologicznym		4. Adres AZP 94-26 nr stanowiska w miejscowości: 2 nr stanowiska na obszarze: 3 nr działki: 430, 432, 428, 429
 <p data-bbox="120 1481 501 1522">STANOWISKA ARCHEOLOGICZNE</p> <p data-bbox="703 1497 904 1522">skala 1:10000</p>		5. Przynależność administracyjna województwo dolnośląskie powiat ząbkowicki gmina Złoty Stok
		6. Formy ochrony Miejscowy plan zagospodarowania przestrzennego Gminy Złoty Stok (uchwała nr XVI/100/04).

8. Historia, opis i wartości	9. Stan zachowania i postulaty dotyczące konserwacji	
	<p>Stanowisko jest zlokalizowane na terenie gruntów rolnych. Prawdopodobnie częściowo zniszczone w wyniku orki. Dla robót ziemnych o charakterze inwestycyjnym obowiązują badania archeologiczne stosownie do przepisów odrębnych.</p>	
	10. Wykonanie karty (autor, data i podpis)	11. Zatwierdzenie karty (podpis wojewódzkiego konserwatora zabytków)
	<p>grudzień 2022 r. Magdalena Karbowski</p>	<p>Z up. Dolnośląskiego Wojewódzkiego Konserwatora Zabytków we Wrocławiu</p> <p><i>mgr Anna Nowakowska</i> Kierownik Biura Regionalnego w Jeleniej Górze</p> <p>*dotyczy zabytków niewpisanych do rejestru zabytków i niewłączonych do wojewódzkiej ewidencji zabytków</p>

GEZ	KARTA ADRESOWA ZABYTKU	
1. Nazwa OSADA - STANOWISKO ARCHEOLOGICZNE	2. Czas powstania średniowiecze	3. Miejscowość Mąkolno
7. Fotografia z opisem wskazującym orientację w stosunku do sąsiednich terenów lub stron świata albo mapa z zaznaczonym stanowiskiem archeologicznym <div style="display: flex; justify-content: space-around;">   </div> <div style="display: flex; justify-content: space-between; margin-top: 10px;"> <div data-bbox="120 1460 515 1508">  STANOWISKA ARCHEOLOGICZNE </div> <div data-bbox="515 1460 734 1508"> skala 1:10000 </div> </div>		4. Adres AZP 94-27 nr stanowiska w miejscowości: 1 nr stanowiska na obszarze: 1 nr działki: 71, 49/2, 661/2
		5. Przynależność administracyjna województwo dolnośląskie powiat ząbkowicki gmina Złoty Stok
		6. Formy ochrony Miejscowy plan zagospodarowania przestrzennego Gminy Złoty Stok (uchwała nr XVI/100/04).

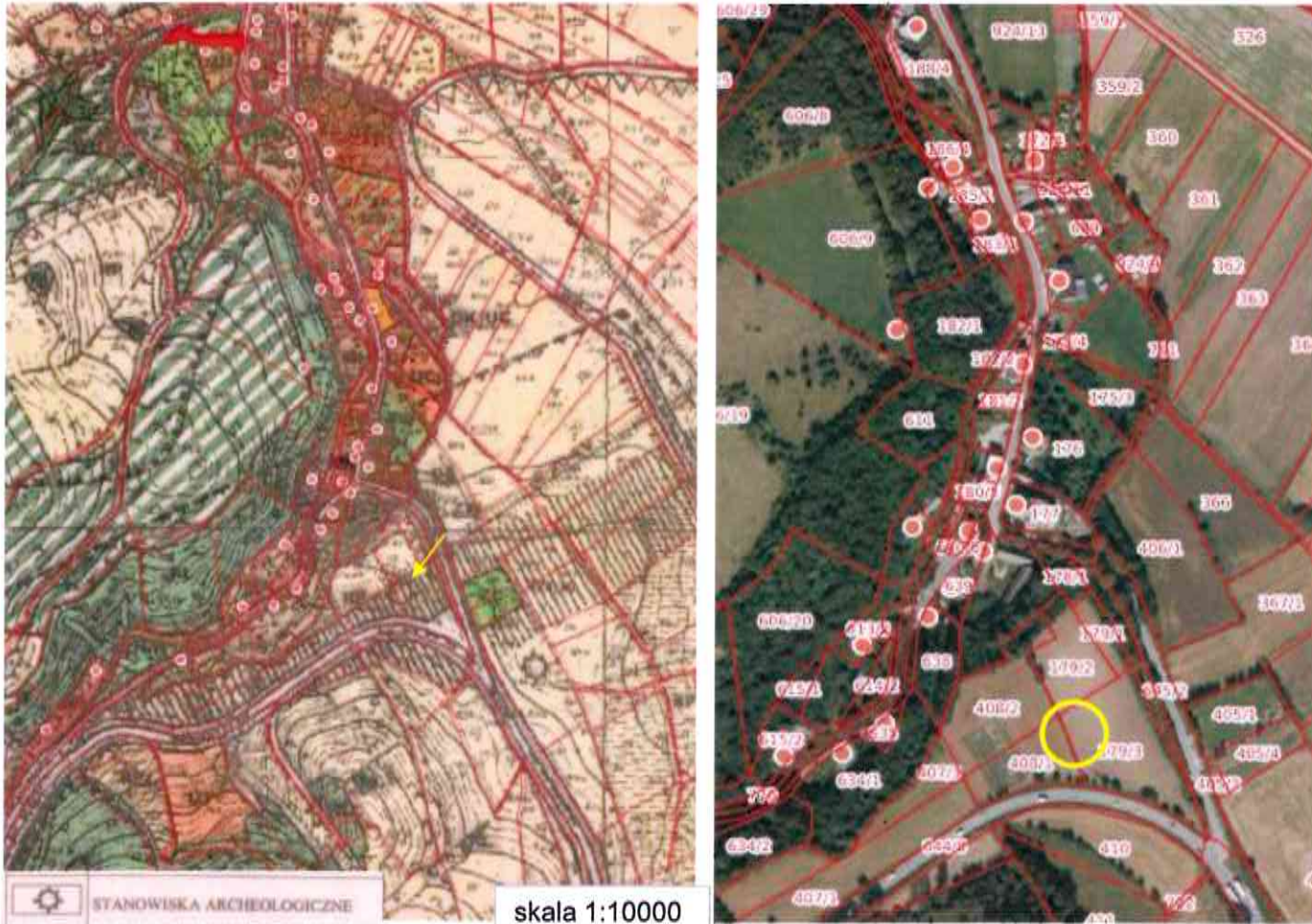

8. Historia, opis i wartości	9. Stan zachowania i postulaty dotyczące konserwacji	
	<p>Stanowisko jest zlokalizowane na terenie gruntów rolnych. Prawdopodobnie częściowo zniszczone w wyniku orki. Dla robót ziemnych o charakterze inwestycyjnym obowiązują badania archeologiczne stosownie do przepisów odrębnych.</p>	
	10. Wykonanie karty (autor, data i podpis)	11. Zatwierdzenie karty (podpis wojewódzkiego konserwatora zabytków)
	<p>grudzień 2022 r. Magdalena Karbowskiak</p>	<p>Z up. Dolnośląskiego Wojewódzkiego Konserwatora Zabytków we Wrocławiu</p> <p><i>mgr Anna Nowakowska</i> Kierownik Biura w Wałbrzychu</p> <p><i>[Signature]</i></p> <p>*dotyczy zabytków niewpisanych do rejestru zabytków i niewłączonych do wojewódzkiej ewidencji zabytków</p>

GEZ	KARTA ADRESOWA ZABYTKU	
1. Nazwa ŚLAD OSADNICTWA - STANOWISKO ARCHEOLOGICZNE	2. Czas powstania średniowiecze	3. Miejscowość Mąkolno
7. Fotografia z opisem wskazującym orientację w stosunku do sąsiednich terenów lub stron świata albo mapa z zaznaczonym stanowiskiem archeologicznym  <p>skala 1:10000</p>		4. Adres AZP 94-27 nr stanowiska w miejscowości: 2 nr stanowiska na obszarze: 2 nr działki: 404
		5. Przynależność administracyjna województwo dolnośląskie powiat ząbkowicki gmina Złoty Stok
		6. Formy ochrony Miejscowy plan zagospodarowania przestrzennego Gminy Złoty Stok (uchwała nr XVI/100/04).

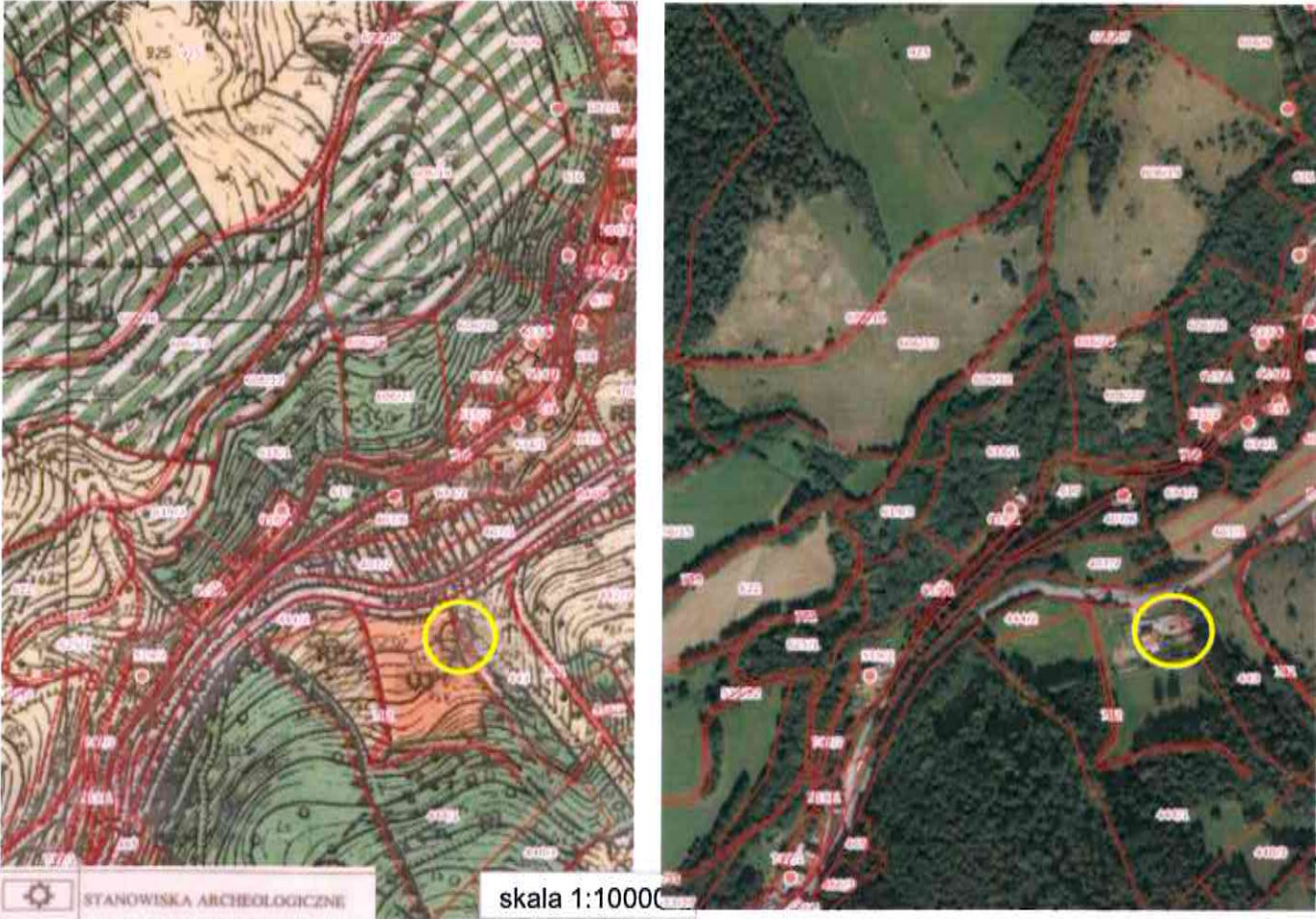
8. Historia, opis i wartości	9. Stan zachowania i postulaty dotyczące konserwacji	
	<p>Stanowisko jest zlokalizowane na terenie gruntów rolnych. Prawdopodobnie częściowo zniszczone w wyniku orki. Dla robót ziemnych o charakterze inwestycyjnym obowiązują badania archeologiczne stosownie do przepisów odrębnych.</p>	
	10. Wykonanie karty (autor, data i podpis)	11. Zatwierdzenie karty (podpis wojewódzkiego konserwatora zabytków)
	<p>grudzień 2022 r. Magdalena Karbowski</p>	<p>Z up. Dolnośląskiego Wojewódzkiego Konserwatora Zabytków we Wrocławiu</p> <p><i>mgr Anna Nowakowska</i> Kierownik Delegacji Wojewódzkiego Zespołu Kierowników Delegacji Wojewódzkiego Zespołu</p> <p>*dotyczy zabytków niewpisanych do rejestru zabytków i niełączonych do wojewódzkiej ewidencji zabytków</p>

GEZ	KARTA ADRESOWA ZABYTKU	
1. Nazwa ŚLAD OSADNICTWA - STANOWISKO ARCHEOLOGICZNE	2. Czas powstania późne średniowiecze	3. Miejscowość Mąkolno
7. Fotografia z opisem wskazującym orientację w stosunku do sąsiednich terenów lub stron świata albo mapa z zaznaczonym stanowiskiem archeologicznym		4. Adres AZP 94-27 nr stanowiska w miejscowości: 3 nr stanowiska na obszarze: 3 nr działki: 393/5
<div style="display: flex; justify-content: space-around;"> <div data-bbox="129 544 846 1476"> </div> <div data-bbox="869 544 1482 1513"> </div> </div> <div style="display: flex; justify-content: space-between; margin-top: 10px;"> <div data-bbox="129 1460 510 1516"> STANOWISKA ARCHEOLOGICZNE </div> <div data-bbox="627 1484 828 1524"> skala 1:10000 </div> </div>		5. Przynależność administracyjna województwo dolnośląskie powiat ząbkowicki gmina Złoty Stok
		6. Formy ochrony Miejscowy plan zagospodarowania przestrzennego Gminy Złoty Stok (uchwała nr XVI/100/04).



8. Historia, opis i wartości	9. Stan zachowania i postulaty dotyczące konserwacji	
	Stanowisko jest zlokalizowane na terenie leśnym. Dla robót ziemnych o charakterze inwestycyjnym obowiązują badania archeologiczne stosownie do przepisów odrębnych.	
	10. Wykonanie karty (autor, data i podpis)	11. Zatwierdzenie karty (podpis wojewódzkiego konserwatora zabytków)
	grudzień 2022 r. Magdalena Karbowskiak	<p style="text-align: center;">Z up. Dolnośląskiego Wojewódzkiego Konserwatora Zabytków we Wrocławiu</p> <p style="text-align: center;"><i>mgr Anna Nowakowska</i> Kierownik Delegatury w Walbrzychu</p> <p style="text-align: center;">*dotyczy zabytków niewpisanych do rejestru zabytków i niewłączonych do wojewódzkiej ewidencji zabytków</p>

GEZ	KARTA ADRESOWA ZABYTKU	
1. Nazwa OSADA - STANOWISKO ARCHEOLOGICZNE	2. Czas powstania średniowiecze	3. Miejscowość Mąkolno
7. Fotografia z opisem wskazującym orientację w stosunku do sąsiednich terenów lub stron świata albo mapa z zaznaczonym stanowiskiem archeologicznym		4. Adres AZP 94-27 nr stanowiska w miejscowości: 4 nr stanowiska na obszarze: 4 nr działki: 179/3, 408/1, 179/2, 408/2
		5. Przynależność administracyjna województwo dolnośląskie powiat ząbkowicki gmina Złoty Stok
		6. Formy ochrony Miejscowy plan zagospodarowania przestrzennego Gminy Złoty Stok (uchwała nr XVI/100/04).

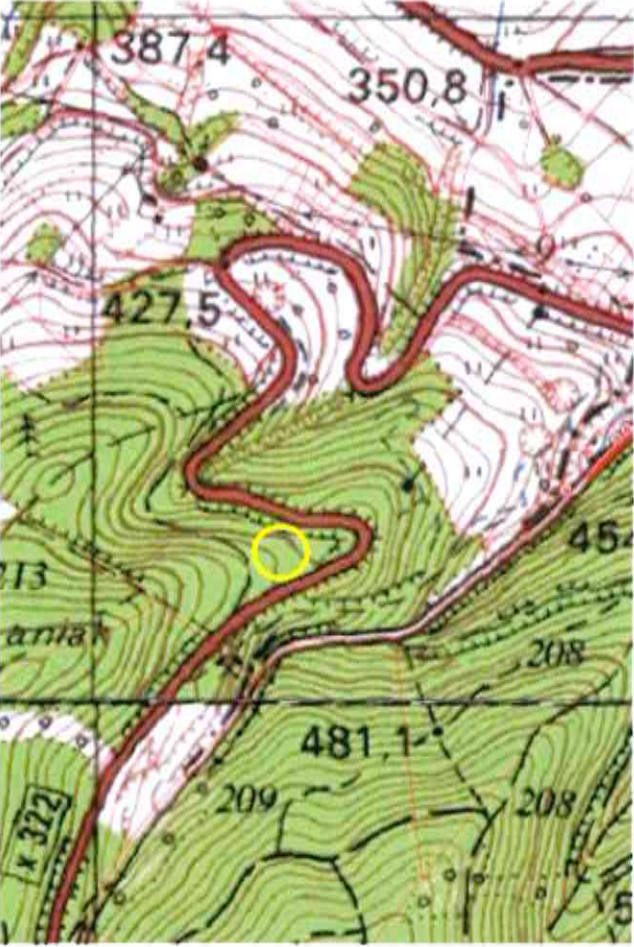
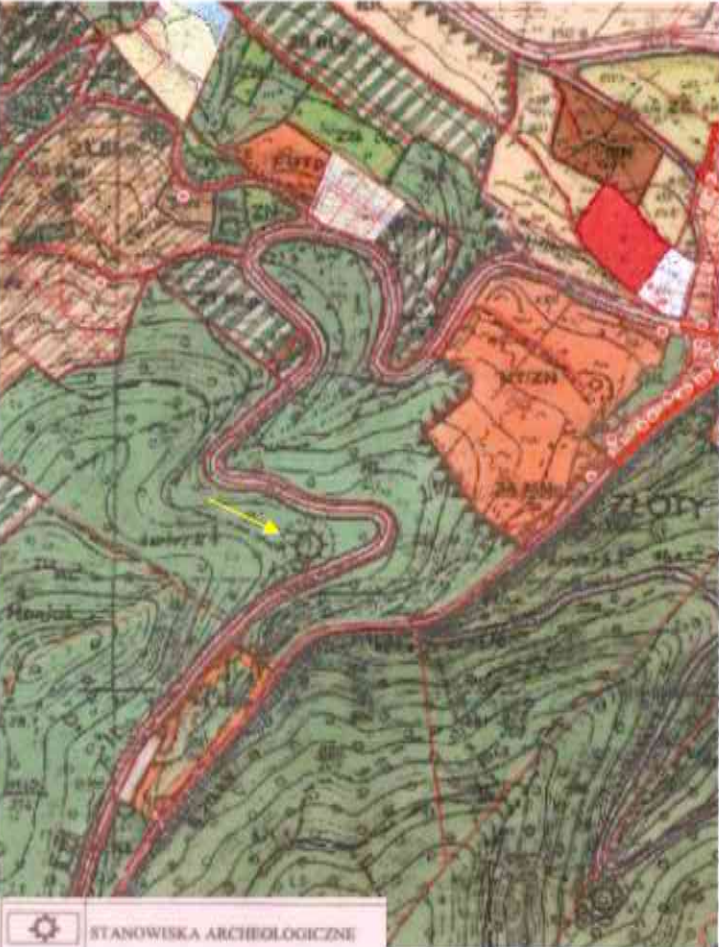
8. Historia, opis i wartości	9. Stan zachowania i postulaty dotyczące konserwacji	
	<p>Stanowisko jest zlokalizowane na terenie gruntów rolnych. Prawdopodobnie częściowo zniszczone w wyniku orki. Dla robót ziemnych o charakterze inwestycyjnym obowiązują badania archeologiczne stosownie do przepisów odrębnych.</p>	
	10. Wykonanie karty (autor, data i podpis)	11. Zatwierdzenie karty (podpis wojewódzkiego konserwatora zabytków)
	<p>grudzień 2022 r. Magdalena Karbowskiak</p>	<p>Z up. Dolnośląskiego Wojewódzkiego Konserwatora Zabytków we Wrocławiu</p> <p><i>mgr Anna Nowakowska</i> Kierownik Biura Regionalnego Zarządzania Zabytkami</p> <p>*dotyczy zabytków niewpisanych do rejestru zabytków i niewłączonych do wojewódzkiej ewidencji zabytków</p>

GEZ	KARTA ADRESOWA ZABYTKU	
1. Nazwa ŹRÓDŁO - STANOWISKO ARCHEOLOGICZNE	2. Czas powstania średniowiecze	3. Miejscowość Mąkolno
7. Fotografia z opisem wskazującym orientację w stosunku do sąsiednich terenów lub stron świata albo mapa z zaznaczonym stanowiskiem archeologicznym		4. Adres AZP 94-27 nr stanowiska w miejscowości: 5 nr stanowiska na obszarze: 5 nr działki: 443, 444/1
		5. Przynależność administracyjna województwo dolnośląskie powiat ząbkowicki gmina Złoty Stok
		6. Formy ochrony Miejscowy plan zagospodarowania przestrzennego Gminy Złoty Stok (uchwała nr XVII/100/04).

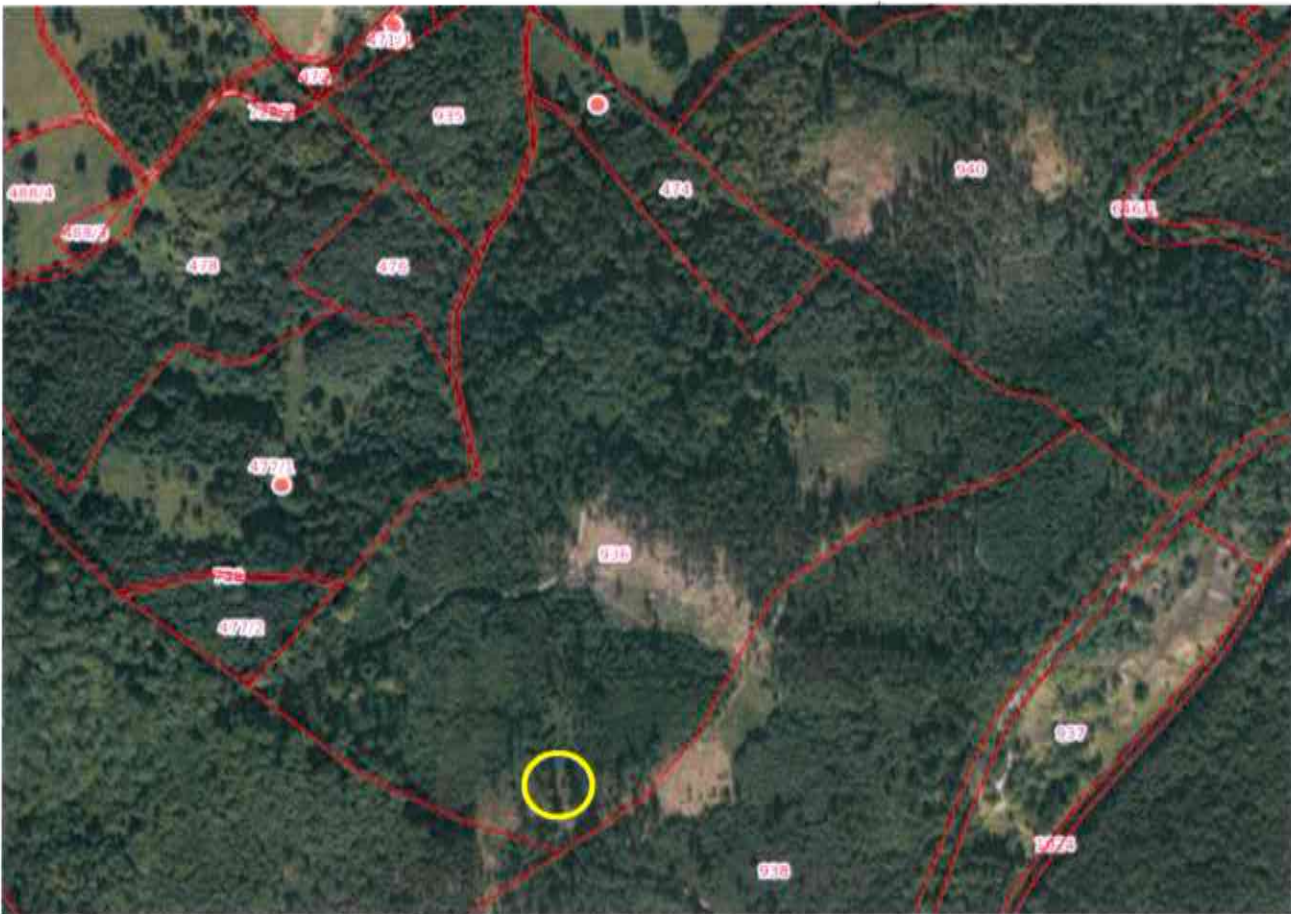
8. Historia, opis i wartości	9. Stan zachowania i postulaty dotyczące konserwacji	
	<p>Stanowisko częściowo jest zlokalizowane na terenie zabudowanym a częściowo terenie rolnym. Dla robót ziemnych o charakterze inwestycyjnym obowiązują badania archeologiczne stosownie do przepisów odrębnych.</p>	
	10. Wykonanie karty (autor, data i podpis)	11. Zatwierdzenie karty (podpis wojewódzkiego konserwatora zabytków)
	<p>grudzień 2022 r. Magdalena Karbowskiak</p>	<p>Z up. Dolnośląskiego Wojewódzkiego Konserwatora Zabytków we Wrocławiu</p> <p><i>mgr Anna Nowakowska</i> Kierownik Biura ds. Zabytków</p> <p>*dotyczy zabytków niewpisanych do rejestru zabytków i niewłączonych do wojewódzkiej ewidencji zabytków</p>

GEZ	KARTA ADRESOWA ZABYTKU							
<p>1. Nazwa</p> <p>ŚLAD OSADNICTWA - STANOWISKO ARCHEOLOGICZNE</p>	<p>2. Czas powstania</p> <p>pradzieje, średniowiecze</p>	<p>3. Miejscowość</p> <p>Mąkolno</p>						
<p>7. Fotografia z opisem wskazującym orientację w stosunku do sąsiednich terenów lub stron świata albo mapa z zaznaczonym stanowiskiem archeologicznym</p> <div style="display: flex; justify-content: space-around;">   </div> <p style="text-align: center;">skala 1:10000</p>		<p>4. Adres</p> <p>AZP 94-27 nr stanowiska w miejscowości: 6 nr stanowiska na obszarze: 6 nr działki: 414/1, 724, 420, 417/1</p> <hr/> <p>5. Przynależność administracyjna</p> <table border="0" style="width: 100%;"> <tr> <td style="width: 60%;">województwo</td> <td>dolnośląskie</td> </tr> <tr> <td>powiat</td> <td>ząbkowicki</td> </tr> <tr> <td>gmina</td> <td>Złoty Stok</td> </tr> </table> <hr/> <p>6. Formy ochrony</p> <p>Miejscowy plan zagospodarowania przestrzennego Gminy Złoty Stok (uchwała nr XVII/100/04).</p>	województwo	dolnośląskie	powiat	ząbkowicki	gmina	Złoty Stok
województwo	dolnośląskie							
powiat	ząbkowicki							
gmina	Złoty Stok							


8. Historia, opis i wartości	9. Stan zachowania i postulaty dotyczące konserwacji	
	<p>Stanowisko jest zlokalizowane na terenie gruntów rolnych. Prawdopodobnie częściowo zniszczone w wyniku orki. Dla robót ziemnych o charakterze inwestycyjnym obowiązują badania archeologiczne stosownie do przepisów odrębnych.</p>	
	10. Wykonanie karty (autor, data i podpis)	11. Zatwierdzenie karty (podpis wojewódzkiego konserwatora zabytków)
	<p>grudzień 2022 r. Magdalena Karbowskiak</p>	<p style="text-align: center;">Z up. Dolnośląskiego Wojewódzkiego Konserwatora Zabytków we Wrocławiu</p> <p style="text-align: center;"><i>mgr Anna Nowaczynska</i> Kierownik Delegacji w Zielonogórze</p> <p><small>*dotyczy zabytków niewpisanych do rejestru zabytków i niewiązanych do wojewódzkiej ewidencji zabytków</small></p>

GEZ	KARTA ADRESOWA ZABYTKU	
<p>1. Nazwa</p> <p>KOPALNIA-SZTOLNIA - STANOWISKO ARCHEOLOGICZNE</p>	<p>2. Czas powstania</p> <p>późne średniowiecze XV w.</p>	<p>3. Miejscowość</p> <p>Mąkolno</p>
<p>7. Fotografia z opisem wskazującym orientację w stosunku do sąsiednich terenów lub stron świata albo mapa z zaznaczonym stanowiskiem archeologicznym</p> <div style="display: flex; justify-content: space-around;">   </div>		<p>4. Adres</p> <p>AZP 94-27 nr stanowiska w miejscowości: 6 nr stanowiska na obszarze: 12 nr działki: 940</p>
		<p>5. Przynależność administracyjna</p> <p>województwo dolnośląskie</p> <p>powiat ząbkowicki</p> <p>gmina Złoty Stok</p>
		<p>6. Formy ochrony</p> <p>535/Arch/79 z dnia 29.12.1970 r.</p> <p>Miejscowy plan zagospodarowania przestrzennego Gminy Złoty Stok (uchwała nr XVII/100/04).</p>

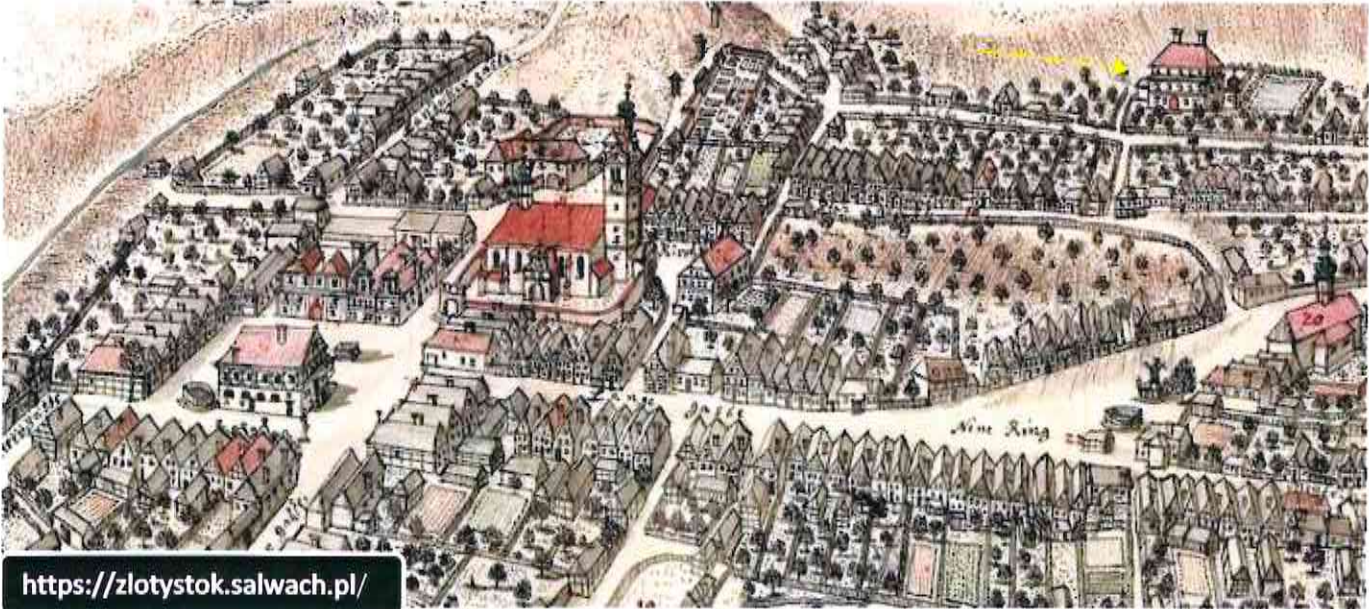

8. Historia, opis i wartości	9. Stan zachowania i postulaty dotyczące konserwacji	
Zgodnie z danymi AZP (94-27) stanowisko znajduje się w Złotym Stoku.	Stanowisko jest zlokalizowane na terenie leśnym. Stanowiska archeologiczne o zachowanej formie krajobrazowej wyłączone są z wszelkiej działalności inwestycyjnej, która mogłaby naruszyć ich specyficzną formę. Dla tego typu obiektów w strefie wprowadza się priorytet wymogów konserwatorskich oraz zakaz działań inwestycyjnych nie związanych bezpośrednio z konserwacją i rewaloryzacją zabytkowego terenu - dopuszcza się jedynie prowadzenie badań naukowych, prac porządkowych, konserwację zachowanych fragmentów zabytkowych celem ich ekspozycji w terenie lub zabezpieczenia przed zniszczeniem.	
10. Wykonanie karty (autor, data i podpis)	11. Zatwierdzenie karty (podpis wojewódzkiego konserwatora zabytków)	
grudzień 2022 r. Magdalena Karbowskiak		<p>Z up. Dolnośląskiego Wojewódzkiego Konserwatora Zabytków we Wrocławiu</p> <p><i>mgr Anna Nowakowska</i> Kierownik Delegatury w Wałbrzychu</p> <p>*dotyczy zabytków niewpisanych do rejestru zabytków i niewłączonych do wojewódzkiej ewidencji zabytków</p>

GEZ	KARTA ADRESOWA ZABYTKU	
<p>1. Nazwa</p> <p>KOPALNIA ŻŁOTA - STANOWISKO ARCHEOLOGICZNE</p>	<p>2. Czas powstania</p> <p>późne średniowiecze XV-XVIII w.</p>	<p>3. Miejscowość</p> <p>Mąkolno</p>
<p>7. Fotografia z opisem wskazującym orientację w stosunku do sąsiednich terenów lub stron świata albo mapa z zaznaczonym stanowiskiem archeologicznym</p>		<p>4. Adres</p> <p>AZP 94-27 nr stanowiska w miejscowości: 9 nr stanowiska na obszarze: 15 nr działki: 936</p>
		<p>5. Przynależność administracyjna</p> <p>województwo dolnośląskie</p> <p>powiat ząbkowicki</p> <p>gmina Złoty Stok</p>
		<p>6. Formy ochrony</p> <p>Miejscowy plan zagospodarowania przestrzennego Gminy Złoty Stok (uchwała nr XVI/100/04).</p>


8. Historia, opis i wartości	9. Stan zachowania i postulaty dotyczące konserwacji	
Zgodnie z danymi AZP (94-27) stanowisko znajduje się w Złotym Stoku	<p>Stanowisko jest zlokalizowane na terenie leśnym. Stanowiska archeologiczne o zachowanej formie krajobrazowej wyłączone są z wszelkiej działalności inwestycyjnej, która mogłaby naruszyć ich specyficzną formę. Dla tego typu obiektów w strefie wprowadza się priorytet wymogów konserwatorskich oraz zakaz działań inwestycyjnych nie związanych bezpośrednio z konserwacją i rewaloryzacją zabytkowego terenu - dopuszcza się jedynie prowadzenie badań naukowych, prac porządkowych, konserwację zachowanych fragmentów zabytkowych celem ich ekspozycji w terenie lub zabezpieczenia przed zniszczeniem.</p>	
	10. Wykonanie karty (autor, data i podpis)	11. Zatwierdzenie karty (podpis wojewódzkiego konserwatora zabytków)
	grudzień 2022 r. Magdalena Karbowskiak	<p>Z up. Dolnośląskiego Wojewódzkiego Konserwatora Zabytków we Wrocławiu</p> <p><i>mgr Anna Nowakowiczka</i> Kierownik Delegatury w Wałbrzychu</p> <p>*dotyczy zabytków niewpisanych do rejestru zabytków i niewłączonych do wojewódzkiej ewidencji zabytków</p>

GEZ	KARTA ADRESOWA ZABYTKU	
1. Nazwa KOPALNIA-SZTOLNIA - STANOWISKO ARCHEOLOGICZNE	2. Czas powstania późne średniowiecze XV-XVI w.	3. Miejscowość Złoty Stok
7. Fotografia z opisem wskazującym orientację w stosunku do sąsiednich terenów lub stron świata albo mapa z zaznaczonym stanowiskiem archeologicznym 		4. Adres AZP 94-27 nr stanowiska w miejscowości: 1 nr stanowiska na obszarze: 7 nr działki: 1018
		5. Przynależność administracyjna województwo dolnośląskie powiat ząbkowicki gmina Złoty Stok
skala 1:5000		6. Formy ochrony 863 z 17.04.1964 r. A/5209/863 z 05.05.2011 r. Miejskowy plan zagospodarowania przestrzennego Gminy Złoty Stok (uchwała nr XVI/100/04).

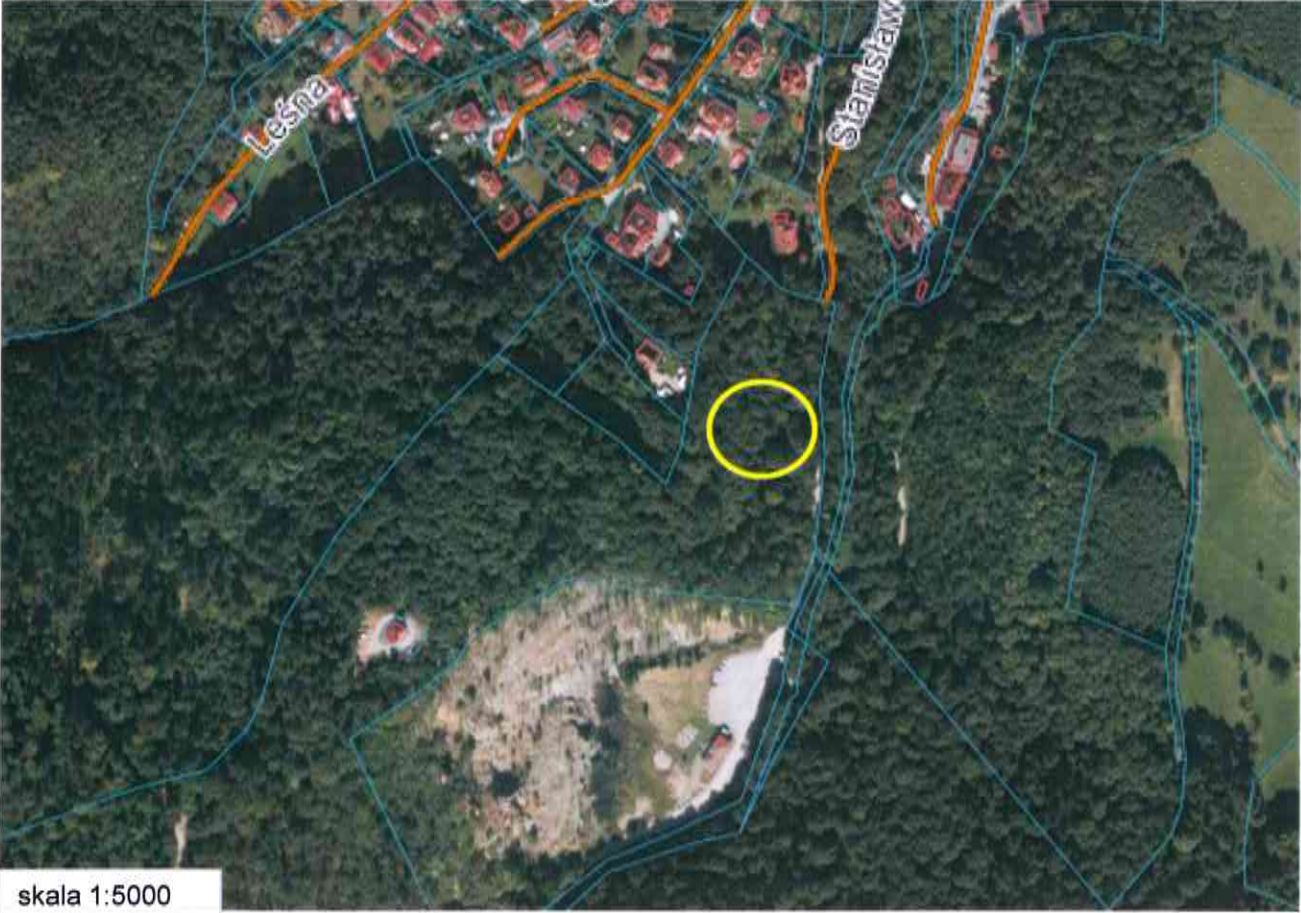
8. Historia, opis i wartości	9. Stan zachowania i postulaty dotyczące konserwacji	
<p>Pierwsza informacja o tej sztolni pochodzi z 1502 roku. Na jej ścianach jeszcze widoczne są ślady ręcznego kucia dłutem. W połowie XVI wieku miała ona długość około 400m i spełniała rolę sztolni odwadniającej, wentylacyjnej i wydobywczej dla wyrobisk na Górze Krzyżowej. W XX wieku przebito do tych złóż nową sztolnię "Wniebowzięcia", położoną o 35m niżej i stanowiącą odnogę sztolni "Gertruda". Tą nową sztolnią wywożono urobek kolejką elektryczną. http://www.zlotystok.pl/sciezka/pl/04ksiazeca.htm</p> <p>Zgodnie z danymi AZP (94-27) pod podanym numerem stanowiska znajduje się „kopalnia-sztolnia” wpisana do rejestru pod nr 533/Arch/78 z dnia 20.12.1970 r.</p>	<p>Stanowisko jest zlokalizowane na terenie leśnym. Stanowiska archeologiczne o zachowanej formie krajobrazowej wyłączone są z wszelkiej działalności inwestycyjnej, która mogłaby naruszyć ich specyficzną formę. Dla tego typu obiektów w strefie wprowadza się priorytet wymogów konserwatorskich oraz zakaz działań inwestycyjnych nie związanych bezpośrednio z konserwacją i rewaloryzacją zabytkowego terenu - dopuszcza się jedynie prowadzenie badań naukowych. prac porządkowych, konserwację zachowanych fragmentów zabytkowych celem ich ekspozycji w terenie lub zabezpieczenia przed zniszczeniem.</p>	
	10. Wykonanie karty (autor, data i podpis)	11. Zatwierdzenie karty (podpis wojewódzkiego konserwatora zabytków)
	<p>grudzień 2022 r. Magdalena Karbowskiak</p>	<p>Z up. Dolnośląskiego Wojewódzkiego Konserwatora Zabytków we Wrocławiu</p> <p><i>mgr Anna Nawalska</i> Kierownik Delegatury w Malborku</p> <p>*dotyczy zabytków niewpisanych do rejestru zabytków i niewłączonych do wojewódzkiej ewidencji zabytków</p>

GEZ	KARTA ADRESOWA ZABYTKU	
1. Nazwa STANOWISKO ARCHEOLOGICZNE - ZAMEK PODZIEMIA	2. Czas powstania późne średniowiecze XIV-XV w.	3. Miejscowość Złoty Stok
7. Fotografia z opisem wskazującym orientację w stosunku do sąsiednich terenów lub stron świata albo mapa z zaznaczonym stanowiskiem archeologicznym  <p>https://zlotystok.salwach.pl/</p>		4. Adres AZP 94-27 nr stanowiska w miejscowości: 2 nr stanowiska na obszarze: 8 nr działki: 608, 609, 611, 612, 609, 613 5. Przynależność administracyjna województwo dolnośląskie powiat ząbkowicki gmina Złoty Stok
 <p>https://sip.gison.pl/zlotystok/</p>		6. Formy ochrony Miejscowy plan zagospodarowania przestrzennego Gminy Złoty Stok (uchwała nr XVI/100/04).

8. Historia, opis i wartości	9. Stan zachowania i postulaty dotyczące konserwacji	
Zgodnie z danymi AZP (94-27) pod podanym numerem stanowiska znajduje się „kopalnia-sztolnia”.	Stanowisko jest zlokalizowane na terenie zabudowanym. Dla robót ziemnych o charakterze inwestycyjnym obowiązują badania archeologiczne stosownie do przepisów odrębnych.	
	10. Wykonanie karty (autor, data i podpis)	11. Zatwierdzenie karty (podpis wojewódzkiego konserwatora zabytków)
	grudzień 2022 r. Magdalena Karbowskiak	<p style="text-align: center;">Z up. Dolnośląskiego Wojewódzkiego Konserwatora Zabytków we Wrocławiu</p> <p style="text-align: center;"><i>mgr Anna Nowickowska</i> Kierownik Delegatury w Wałbrzychu</p> <p style="text-align: center;">*dotyczy zabytków niewpisanych do rejestru zabytków i niewłączonych do wojewódzkiej ewidencji zabytków</p>

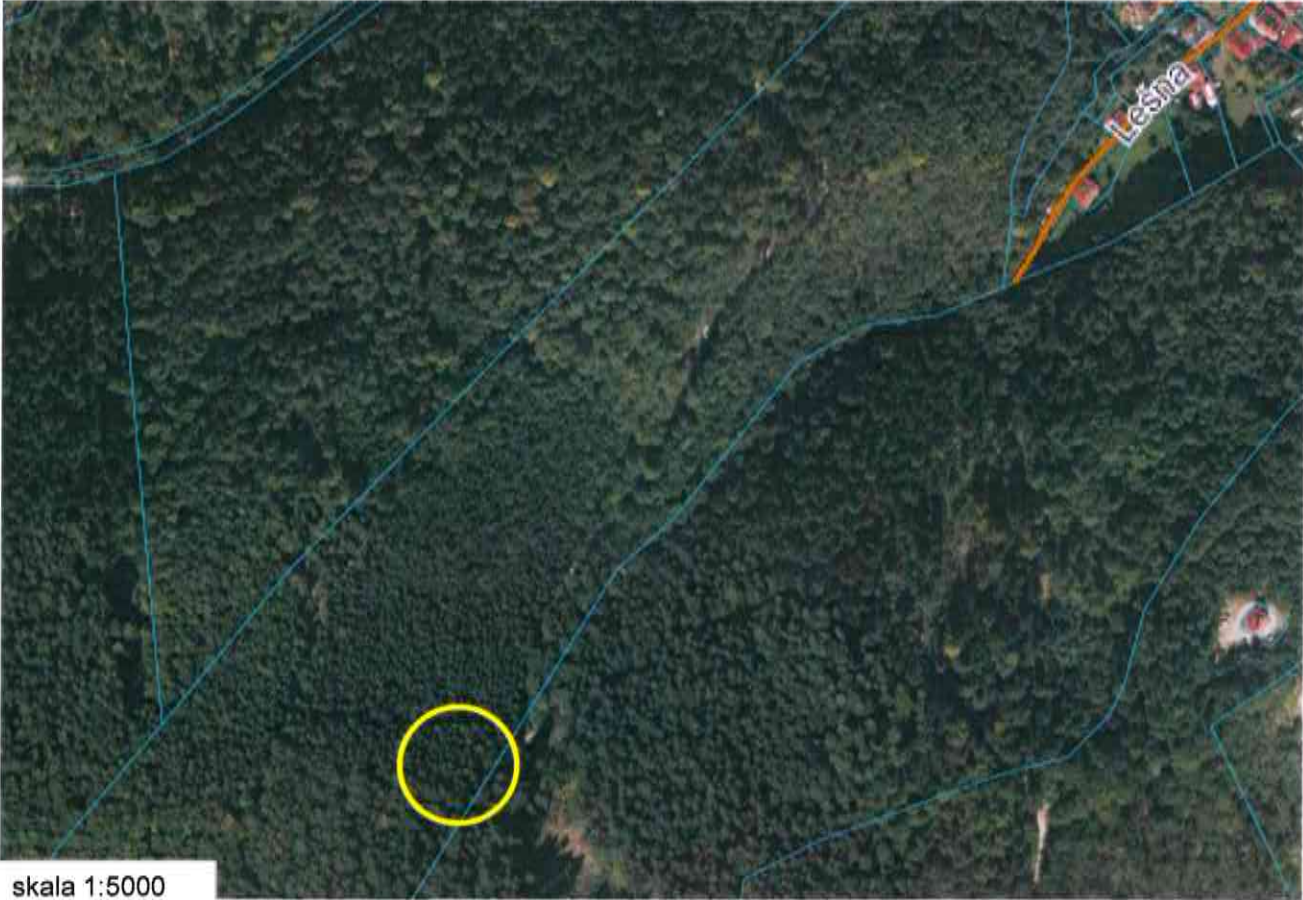
GEZ	KARTA ADRESOWA ZABYTKU	
1. Nazwa KOPALNIA-SZTOLNIA - STANOWISKO ARCHEOLOGICZNE	2. Czas powstania wczesne średniowiecze 1217 r.	3. Miejscowość Złoty Stok
7. Fotografia z opisem wskazującym orientację w stosunku do sąsiednich terenów lub stron świata albo mapa z zaznaczonym stanowiskiem archeologicznym		4. Adres Arch 94-27 nr stanowiska w miejscowości: 3 nr stanowiska na obszarze: 9 nr działki: 1021
		5. Przynależność administracyjna województwo dolnośląskie powiat ząbkowicki gmina Złoty Stok
		6. Formy ochrony Miejskowy plan zagospodarowania przestrzennego Gminy Złoty Stok (uchwała nr XVI/100/04).

8. Historia, opis i wartości	9. Stan zachowania i postulaty dotyczące konserwacji	
	<p>Stanowisko jest zlokalizowane na terenie leśnym. Stanowiska archeologiczne o zachowanej formie krajobrazowej wyłączone są z wszelkiej działalności inwestycyjnej, która mogłaby naruszyć ich specyficzną formę. Dla tego typu obiektów w strefie wprowadza się priorytet wymogów konserwatorskich oraz zakaz działań inwestycyjnych nie związanych bezpośrednio z konserwacją i rewaloryzacją zabytkowego terenu - dopuszcza się jedynie prowadzenie badań naukowych, prac porządkowych, konserwację zachowanych fragmentów zabytkowych celem ich ekspozycji w terenie lub zabezpieczenia przed zniszczeniem.</p>	
	10. Wykonanie karty (autor, data i podpis)	11. Zatwierdzenie karty (podpis wojewódzkiego konserwatora zabytków)
	<p>grudzień 2022 r. Magdalena Karbowskiak</p>	<p>Z up. Dolnośląskiego Wojewódzkiego Konserwatora Zabytków we Wrocławiu</p> <p><i>mgr Anna Nowakowska</i> Kierownik Delegatury w Wałbrzychu</p> <p>*dotyczy zabytków niewpisanych do rejestru zabytków i niewłączonych do wojewódzkiej ewidencji zabytków</p>


GEZ	KARTA ADRESOWA ZABYTKU	
1. Nazwa KOPALNIA-SZTOLNIA - STANOWISKO ARCHEOLOGICZNE	2. Czas powstania późne średniowiecze XV-XVI w.	3. Miejscowość Złoty Stok
7. Fotografia z opisem wskazującym orientację w stosunku do sąsiednich terenów lub stron świata albo mapa z zaznaczonym stanowiskiem archeologicznym 		4. Adres Arch 94-27 nr stanowiska w miejscowości: 4 nr stanowiska na obszarze: 10 nr działki: 1011
		5. Przynależność administracyjna województwo dolnośląskie powiat ząbkowicki gmina Złoty Stok
		6. Formy ochrony 534/Arch/79 z dnia 29.12.1970 r. Miejscowy plan zagospodarowania przestrzennego Gminy Złoty Stok (uchwała nr XVI/100/04).

skala 1:5000


8. Historia, opis i wartości	9. Stan zachowania i postulaty dotyczące konserwacji	
	<p>Stanowisko jest zlokalizowane na terenie leśnym. Stanowiska archeologiczne o zachowanej formie krajobrazowej wyłączone są z wszelkiej działalności inwestycyjnej, która mogłaby naruszyć ich specyficzną formę. Dla tego typu obiektów w strefie wprowadza się priorytet wymogów konserwatorskich oraz zakaz działań inwestycyjnych nie związanych bezpośrednio z konserwacją i rewaloryzacją zabytkowego terenu - dopuszcza się jedynie prowadzenie badań naukowych, prac porządkowych, konserwację zachowanych fragmentów zabytkowych celem ich ekspozycji w terenie lub zabezpieczenia przed zniszczeniem.</p>	
	10. Wykonanie karty (autor, data i podpis)	11. Zatwierdzenie karty (podpis wojewódzkiego konserwatora zabytków)
	<p>grudzień 2022 r. Magdalena Karbowskiak</p>	<p>Z up. Dolnośląskiego Wojewódzkiego Konserwatora Zabytków we Wrocławiu</p> <p><i>mgr Anna Nowakowska</i> Kierownik Działu Kultury i Dziedzictwa</p> <p>*dotyczy zabytków niewpisanych do rejestru zabytków i niewłączonych do wojewódzkiej ewidencji zabytków</p>

GEZ	KARTA ADRESOWA ZABYTKU	
1. Nazwa KOPALNIA-SZTOLNIA - STANOWISKO ARCHEOLOGICZNE	2. Czas powstania późne średniowiecze XV-XVI w.	3. Miejscowość Złoty Stok
7. Fotografia z opisem wskazującym orientację w stosunku do sąsiednich terenów lub stron świata albo mapa z zaznaczonym stanowiskiem archeologicznym 		4. Adres ArPol 94-27 nr stanowiska w miejscowości: 5 nr stanowiska na obszarze: 11 nr działki: 1019, 1020
		5. Przynależność administracyjna województwo dolnośląskie powiat ząbkowicki gmina Złoty Stok
		6. Formy ochrony 533/Arch/78 z dnia 20.12.1970 r.r. Miejscowy plan zagospodarowania przestrzennego Gminy Złoty Stok (uchwała nr XVI/100/04).


8. Historia, opis i wartości	9. Stan zachowania i postulaty dotyczące konserwacji	
Zgodnie z danymi AZP (94-27) pod podanym numerem stanowiska znajduje się „kopalnia-sztolnia” wpisana do rejestru pod nr 863 17.04.1964 r., A/5209/863 05.05.2011 r.	Stanowisko jest zlokalizowane na terenie leśnym. Stanowiska archeologiczne o zachowanej formie krajobrazowej wyłączone są z wszelkiej działalności inwestycyjnej, która mogłaby naruszyć ich specyficzną formę. Dla tego typu obiektów w strefie wprowadza się priorytet wymogów konserwatorskich oraz zakaz działań inwestycyjnych nie związanych bezpośrednio z konserwacją i rewaloryzacją zabytkowego terenu - dopuszcza się jedynie prowadzenie badań naukowych, prac porządkowych, konserwację zachowanych fragmentów zabytkowych celem ich ekspozycji w terenie lub zabezpieczenia przed zniszczeniem.	
	10. Wykonanie karty (autor, data i podpis)	11. Zatwierdzenie karty (podpis wojewódzkiego konserwatora zabytków)
	grudzień 2022 r. Magdalena Karbowskiak	<p style="text-align: center;">Z up. Dolnośląskiego Wojewódzkiego Konserwatora Zabytków we Wrocławiu</p> <p style="text-align: center;"><i>mgr Anna Nowakowska</i> Kierownik Delegatury w Jeleniej Górze</p> <p>*dotyczy zabytków niewpisanych do rejestru zabytków i niewłączonych do wojewódzkiej ewidencji zabytków</p>

GEZ	KARTA ADRESOWA ZABYTKU	
<p>1. Nazwa</p> <p>ŚLAD OSADNICTWA - STANOWISKO ARCHEOLOGICZNE</p>	<p>2. Czas powstania</p> <p>późne średniowiecze</p>	<p>3. Miejscowość</p> <p>Złoty Stok</p>
<p>7. Fotografia z opisem wskazującym orientację w stosunku do sąsiednich terenów lub stron świata albo mapa z zaznaczonym stanowiskiem archeologicznym</p>		<p>4. Adres</p> <p>ArPol 94-27 nr stanowiska w miejscowości: 7 nr stanowiska na obszarze: 13 nr działki: 749/2, 748, 749/1, 750</p>
 <p>The image contains two maps side-by-side. The left map is a cadastral map showing property boundaries and numbers in red. A yellow arrow points to a specific location in the center of the map. The right map is an aerial photograph of the same area, with a yellow circle highlighting the location of the archaeological site. Both maps show a dense residential area with many buildings and streets.</p>		<p>5. Przynależność administracyjna</p> <p>województwo dolnośląskie</p> <p>powiat ząbkowicki</p> <p>gmina Złoty Stok</p>
		<p>6. Formy ochrony</p> <p>Miejscowy plan zagospodarowania przestrzennego Gminy Złoty Stok (uchwała nr XVI/100/04).</p>

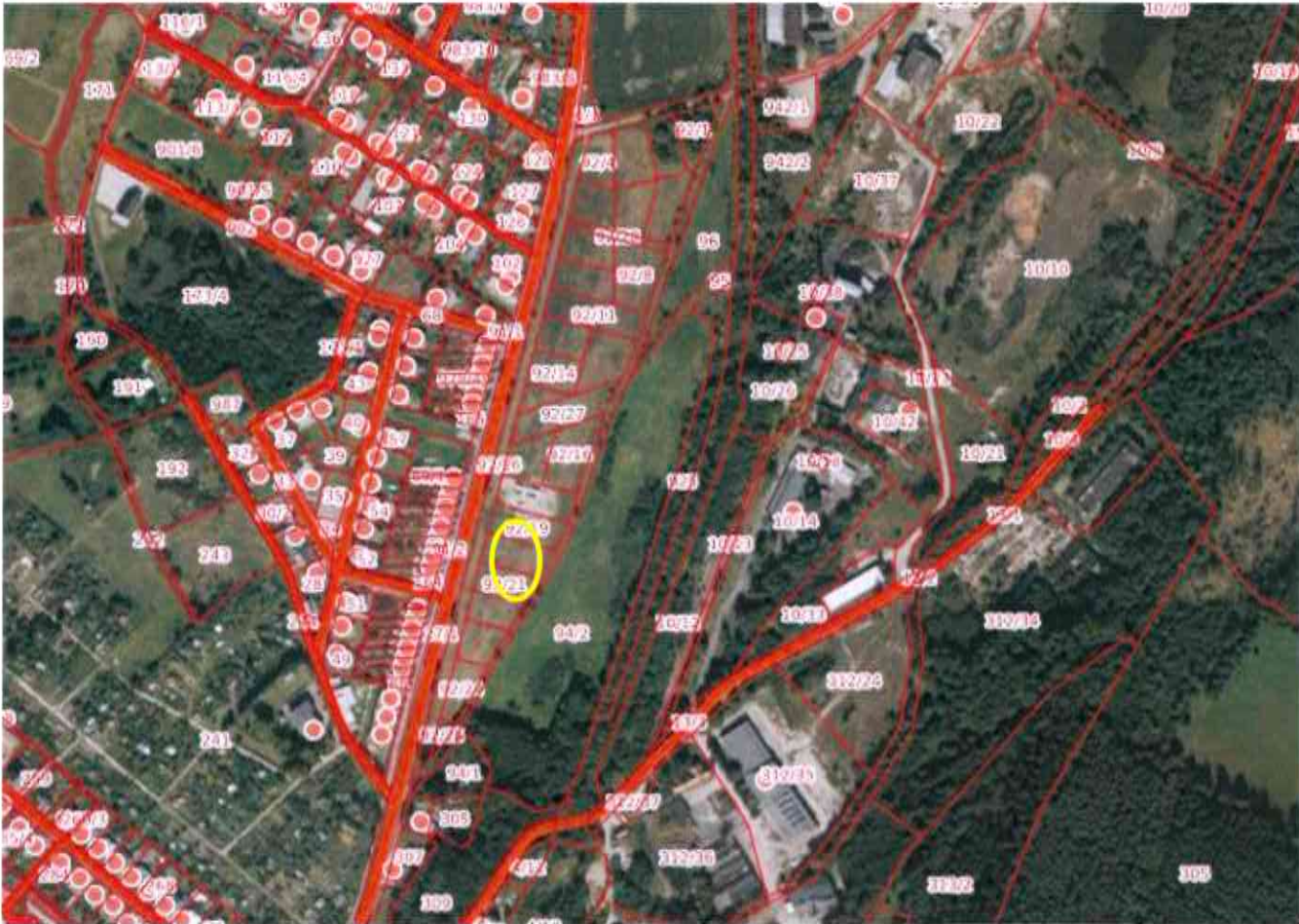
8. Historia, opis i wartości	9. Stan zachowania i postulaty dotyczące konserwacji	
Zgodnie z danymi AZP (94-27) pod podanym numerem stanowiska znajduje się „zamek podziemia”.	Stanowisko jest zlokalizowane na terenie podwórka. Stanowisko ogrodzone. Dla robót ziemnych o charakterze inwestycyjnym obowiązują badania archeologiczne stosownie do przepisów odrębnych.	
	10. Wykonanie karty (autor, data i podpis)	11. Zatwierdzenie karty (podpis wojewódzkiego konserwatora zabytków)
	grudzień 2022 r. Magdalena Karbowskiak	<p style="text-align: center;">Z up. Dońcśląskiego Wojewódzkiego Konserwatora Zabytków we Wrocławiu</p> <p style="text-align: center;"><i>mgr Anna Nowakowska</i> Kierownik Delegatury w Zielonogórze</p> <p>*dotyczy zabytków niewpisanych do rejestru zabytków i niewiązanych do wojewódzkiej ewidencji zabytków</p>

GEZ	KARTA ADRESOWA ZABYTKU	
<p>1. Nazwa</p> <p>PIECE DO WYTOPU - STANOWISKO ARCHEOLOGICZNE</p>	<p>2. Czas powstania</p> <p>średniowiecze</p>	<p>3. Miejscowość</p> <p>Złoty Stok</p>
<p>7. Fotografia z opisem wskazującym orientację w stosunku do sąsiednich terenów lub stron świata albo mapa z zaznaczonym stanowiskiem archeologicznym</p> 		<p>4. Adres</p> <p>ArPol 94-27 nr stanowiska w miejscowości: 8 nr stanowiska na obszarze: 14 nr działki: 735/1</p> <p>5. Przynależność administracyjna</p> <p>województwo dolnośląskie</p> <p>powiat ząbkowicki</p> <p>gmina Złoty Stok</p> <p>6. Formy ochrony</p> <p>Miejscowy plan zagospodarowania przestrzennego Gminy Złoty Stok (uchwała nr XVII/100/04).</p>

8. Historia, opis i wartości	9. Stan zachowania i postulaty dotyczące konserwacji	
Według J. Majchera 2 piece probercze z 1520 r. znajdujące się w piwnicy budynku Mennicy.	Dla robót ziemnych o charakterze inwestycyjnym obowiązują badania archeologiczne stosownie do przepisów odrębnych.	
	10. Wykonanie karty (autor, data i podpis)	11. Zatwierdzenie karty (podpis wojewódzkiego konserwatora zabytków)
	grudzień 2022 r. Magdalena Karbowskiak	<p style="text-align: center;">Z up. Dochośląskiego Wojewódzkiego Konserwatora Zabytków we Wrocławiu</p> <p style="text-align: center;"><i>mgr Anna Nowakowska</i> Kierownik Działu Kultury i Wzrostu</p> <p>*dotyczy zabytków niewpisanych do rejestru zabytków i niewłączonych do wojewódzkiej ewidencji zabytków</p>

GEZ	KARTA ADRESOWA ZABYTKU	
1. Nazwa ŚLAD OSADNICTWA - STANOWISKO ARCHEOLOGICZNE	2. Czas powstania późne średniowiecze	3. Miejscowość Złoty Stok
7. Fotografia z opisem wskazującym orientację w stosunku do sąsiednich terenów lub stron świata albo mapa z zaznaczonym stanowiskiem archeologicznym		4. Adres AZP 94-27 nr stanowiska w miejscowości: 10 nr stanowiska na obszarze: 16 nr działki: 485, 462/1
		5. Przynależność administracyjna województwo dolnośląskie powiat ząbkowicki gmina Złoty Stok
skala 1:5000		6. Formy ochrony Miejskowy plan zagospodarowania przestrzennego Gminy Złoty Stok (uchwała nr XVI/100/04).

8. Historia, opis i wartości	9. Stan zachowania i postulaty dotyczące konserwacji	
	Stanowisko jest zlokalizowane na terenie rolnym. Dla robót ziemnych o charakterze inwestycyjnym obowiązują badania archeologiczne stosownie do przepisów odrębnych.	
	10. Wykonanie karty (autor, data i podpis)	11. Zatwierdzenie karty (podpis wojewódzkiego konserwatora zabytków)
	grudzień 2022 r. Magdalena Karbowskiak	<p style="text-align: center;">Z up. Dolnośląskiego Wojewódzkiego Konserwatora Zabytków we Wrocławiu</p> <p style="text-align: center;"><i>mgr Anna Nowakowska</i> Kierownik Biura Regionalnego Zarządu</p> <p>*dotyczy zabytków niewpisanych do rejestru zabytków i niewłączonych do wojewódzkiej ewidencji zabytków</p>

GEZ	KARTA ADRESOWA ZABYTKU	
1. Nazwa ŚLAD OSADNICTWA - STANOWISKO ARCHEOLOGICZNE	2. Czas powstania średniowiecze	3. Miejscowość Złoty Stok
7. Fotografia z opisem wskazującym orientację w stosunku do sąsiednich terenów lub stron świata albo mapa z zaznaczonym stanowiskiem archeologicznym		4. Adres ArPol 94-27 nr stanowiska w miejscowości: 11 nr stanowiska na obszarze: 17 nr działki: 92/19, 92/20, 92/21
		5. Przynależność administracyjna województwo dolnośląskie powiat ząbkowicki gmina Złoty Stok
		6. Formy ochrony Miejscowy plan zagospodarowania przestrzennego Gminy Złoty Stok (uchwała nr XVI/100/04).

8. Historia, opis i wartości	9. Stan zachowania i postulaty dotyczące konserwacji	
	<p>Stanowisko jest zlokalizowane na terenie gruntów rolnych. Prawdopodobnie częściowo zniszczone w wyniku orki. Dla robót ziemnych o charakterze inwestycyjnym obowiązują badania archeologiczne stosownie do przepisów odrębnych.</p>	
	10. Wykonanie karty (autor, data i podpis)	11. Zatwierdzenie karty (podpis wojewódzkiego konserwatora zabytków)
	<p>grudzień 2022 r. Magdalena Karbowskiak</p>	<p>Z up. Dolnośląskiego Wojewódzkiego Konserwatora Zabytków we Wrocławiu</p> <p><i>mgr Anna Nowotworska</i> Kierownik Delegatury w Malborku</p> <p>*dotyczy zabytków niewpisanych do rejestru zabytków i niewłączonych do wojewódzkiej ewidencji zabytków</p>

GEZ	KARTA ADRESOWA ZABYTKU	
1. Nazwa SZUBIENICA - STANOWISKO ARCHEOLOGICZNE	2. Czas powstania późne średniowiecze - czasy nowożytne	3. Miejscowość Złoty Stok
7. Fotografia z opisem wskazującym orientację w stosunku do sąsiednich terenów lub stron świata albo mapa z zaznaczonym stanowiskiem archeologicznym 		4. Adres ArPol 94-27 nr stanowiska w miejscowości: 12 nr stanowiska na obszarze: 18 nr działki: 92/19, 92/20, 92/21
		5. Przynależność administracyjna województwo dolnośląskie powiat ząbkowicki gmina Złoty Stok
		6. Formy ochrony Miejskowy plan zagospodarowania przestrzennego Gminy Złoty Stok (uchwała nr XVI/100/04).

8. Historia, opis i wartości	9. Stan zachowania i postulaty dotyczące konserwacji	
	<p>Stanowisko jest zlokalizowane na terenie gruntów rolnych. Stanowiska archeologiczne o zachowanej formie krajobrazowej wyłączone są z wszelkiej działalności inwestycyjnej, która mogłaby naruszyć ich specyficzną formę. Dla tego typu obiektów w strefie wprowadza się priorytet wymogów konserwatorskich oraz zakaz działań inwestycyjnych nie związanych bezpośrednio z konserwacją i rewaloryzacją zabytkowego terenu - dopuszcza się jedynie prowadzenie badań naukowych, prac porządkowych, konserwację zachowanych fragmentów zabytkowych celem ich ekspozycji w terenie lub zabezpieczenia przed zniszczeniem.</p>	
	10. Wykonanie karty (autor, data i podpis)	11. Zatwierdzenie karty (podpis wojewódzkiego konserwatora zabytków)
	<p>grudzień 2022 r. Magdalena Karbowskiak</p>	<p>Z up. Dolnośląskiego Wojewódzkiego Konserwatora Zabytków we Wrocławiu</p> <p><i>mgr Anna Nowakowska</i> Kierownik Delegatury w Walbrzychu</p> <p>*dotyczy zabytków niewpisanych do rejestru zabytków i niewłączonych do wojewódzkiej ewidencji zabytków</p>