



GEZ	KARTA ADRESOWA ZABYTKU	
1. Nazwa Zespół kościelny	2. Czas powstania I połowa XVIII, XIX w.	3. Miejscowość Chwalisław
7. Fotografia z opisem wskazującym orientację albo mapa z zaznaczonym stanowiskiem archeologicznym — - Kościół filialny p.w. św. Jakuba Apostoła — - mur cmentarny — - cmentarz przykościelny — - granice wyznaczone po linii działki		4. Adres Chwalisław, 57 - 250 Złoty Stok dz. nr 374, obręb Chwalisław
		5. Przynalżność administracyjna województwo dolnośląskie powiat ząbkowicki gmina Złoty Stok
		6. Formy ochrony Miejscowy plan zagospodarowania przestrzennego - Gmina Złoty Stok (uchwała nr XVI/100/04). Strefa „A” – ścisłej ochrony konserwatorskiej, strefa „OW” – obserwacji archeologicznej.



8. Historia, opis i wartości	9. Stan zachowania i postulaty dotyczące konserwacji	
Zespół kościelny składający się z kościoła filialnego p.w. św. Jakuba Apostoła, muru ogrodzenia kościoła z bramą oraz cmentarza przykościelnego.	Stan zachowania określa się jako dobry.	
	10. Wykonanie karty (autor, data i podpis)	11. Zatwierdzenie karty (podpis wojewódzkiego konserwatora zabytków)
	11 maja 2021 r. Magdalena Karbowskiak	<p style="text-align: center;">Z up. Dolnośląskiego Wojewódzkiego Konserwatora Zabytków we Wrocławiu</p> <p style="text-align: center;"><i>mgr Anna Nowakowska</i> Kierownik Delegatury w Wałbrzychu</p> <p><small>*dotyczy zabytków niewpisanych do rejestru zabytków i niewłączonych do wojewódzkiej ewidencji zabytków</small></p>

GEZ	KARTA ADRESOWA ZABYTKU	
1. Nazwa kościół fil. p.w. św. Jakuba Apostoła	2. Czas powstania 1722-26 r.	3. Miejscowość Chwalisław
7. Fotografia z opisem wskazującym orientację albo mapa z zaznaczonym stanowiskiem archeologicznym <div style="display: flex; justify-content: space-around;">   </div> <p style="text-align: center; margin-top: 5px;"><i>grudzień 2022 r. Magdalena Karbownik</i></p>		4. Adres Chwalisław 69 dz. nr 374
		5. Przynalżność administracyjna województwo dolnośląskie powiat ząbkowicki gmina Złoty Stok
		6. Formy ochrony A/1732/730 z dnia 1.09.1960 r. Miejskowy plan zagospodarowania przestrzennego - Gmina Złoty Stok (uchwała nr XVII/100/04). Strefa „A” – ścisłej ochrony konserwatorskiej, strefa „OW” – obserwacji archeologicznej.

8. Historia, opis i wartości	9. Stan zachowania i postulaty dotyczące konserwacji	
<p>barokowy kościół filialny św. Jakuba Apostoła z lat 1722-26, remontowany w 1972 r. Jest to budowla jednonawowa, z wydzielonym, prostokątnym prezbiterium o ściętych narożach, nakrytym sklepieniem żaglastym. Od zach. Wyrasta w płaszczyźnie fasady wieża połączona z nią splotkami. Wnętrze nakryte sklepieniem kolebkowym na gurtach. Wewnątrz interesujące wyposażenie, m.in. późnogot. tryptyk św. Anny Samotrzeciej z 1 poł. XVI w. (umieszczony na bocznej ścianie) oraz barokowe i rokokowe ołtarze, ambona, rzeźby, naczynia liturgiczne i paramenty z XVIII w. Na sklepieniu prezbiterium i łuku tęczowym współczesna polichromia figuralna z ok. 1972 r. <i>Słownik geografii turystycznej Sudetów, tom XVII, Góry Złote, Marek Staff, Julian Janczak, Krzysztof R. Mazurski, Czesław Zajac, Janusz Czerwiński.</i></p>	<p>Stan zachowania określa się jako dobry.</p>	
	10. Wykonanie karty (autor, data i podpis)	11. Zatwierdzenie karty (podpis wojewódzkiego konserwatora zabytków)
	<p>grudzień 2022 r. Magdalena Karbowski</p>	<p style="text-align: center;">Z up. Dolnośląskiego Wojewódzkiego Konserwatora Zabytków w Wrocławiu</p> <p style="text-align: center;"><i>mgr Anna Nawakowska</i> Kierownik Delegatury w Wałbrzychu</p> <p style="text-align: center;">*dotyczy zabytków niewpisanych do rejestru zabytków i niewłączonych do wojewódzkiej ewidencji zabytków</p>

GEZ	KARTA ADRESOWA ZABYTKU		
1. Nazwa Mur ogrodzenia kościoła z bramą	2. Czas powstania I połowa XVIII, XIX w.	3. Miejscowość Chwalisław	
7. Fotografia z opisem wskazującym orientację albo mapa z zaznaczonym stanowiskiem archeologicznym			
			4. Adres Chwalisław 69, 57 - 250 Złoty Stok dz. nr 374, obręb Chwalisław
			5. Przynalżność administracyjna województwo dolnośląskie powiat ząbkowicki gmina Złoty Stok
			6. Formy ochrony Miejskowy plan zagospodarowania przestrzennego - Gmina Złoty Stok (uchwała nr XVII/100/04). Strefa „A” – ścisłej ochrony konserwatorskiej, strefa „OW” – obserwacji archeologicznej.

8. Historia, opis i wartości	9. Stan zachowania i postulaty dotyczące konserwacji	
Mur ogrodzenia kościoła z bramą.	Stan zachowania określa się jako dobry.	
	10. Wykonanie karty (autor, data i podpis)	11. Zatwierdzenie karty (podpis wojewódzkiego konserwatora zabytków)
	11 maja 2021 r. Magdalena Karbowskiak	<p style="text-align: center;">Z up. Dolnośląskiego Wojewódzkiego Konserwatora Zabytków we Wrocławiu</p> <p style="text-align: center;"><i>mgr Anna Nawakowska</i> Kierownik Delegatury w Wałbrzychu</p> <p><small>*dotyczy zabytków niewpisanych do rejestru zabytków i niewłączonych do wojewódzkiej ewidencji zabytków</small></p>

GEZ	KARTA ADRESOWA ZABYTKU	
<p>1. Nazwa</p> <p>Mur w zespole kościelnym</p>	<p>2. Czas powstania</p> <p>I połowa XVIII, XIX w.</p>	<p>3. Miejscowość</p> <p>Chwalisław</p>
<p>7. Fotografia z opisem wskazującym orientację albo mapa z zaznaczonym stanowiskiem archeologicznym</p>  <p style="text-align: center; font-size: small;">27.12.2022 r. Magdalena Karbowiak</p>		<p>4. Adres</p> <p>Chwalisław 69, 57 - 250 Złoty Stok dz. nr 374, obręb Chwalisław</p>
 <p style="text-align: center; font-size: small;">mur w zespole kościelnym</p>		<p>5. Przynalżność administracyjna</p> <p>województwo dolnośląskie</p> <p>powiat ząbkowicki</p> <p>gmina Złoty Stok</p>
		<p>6. Formy ochrony</p> <p>Miejscowy plan zagospodarowania przestrzennego - Gmina Złoty Stok (uchwała nr XVII/100/04). Strefa „A” – ścisłej ochrony konserwatorskiej, strefa „OW” – obserwacji archeologicznej.</p>


8. Historia, opis i wartości	9. Stan zachowania i postulaty dotyczące konserwacji	
Mur w zwspole kościelnym.	Stan zachowania określa się jako dobry.	
	10. Wykonanie karty (autor, data i podpis)	11. Zatwierdzenie karty (podpis wojewódzkiego konserwatora zabytków)
	28.09.2023 r. Magdalena Karbowskiak	<p style="text-align: center;">Z up. Dolnośląskiego Wojewódzkiego Konserwatora Zabytków we Wrocławiu</p> <p style="text-align: center;"><i>mgr Anna Nowakowska</i> Kierownik Delegatury w Wałbrzychu</p> <p><small>*dotyczy zabytków niewpisanych do rejestru zabytków i niewiązanych do wojewódzkiej ewidencji zabytków</small></p>

12. Załączniki graficzne






grudzień 2022 r., Magdalena Karbowskiak

13. Załączniki graficzne



grudzień 2022 r., Magdalena Karbowskiak

GEZ	KARTA ADRESOWA ZABYTKU	
1. Nazwa cmentarz przykościelny	2. Czas powstania 1 poł. XVIII, XIX W. r.	3. Miejscowość Chwalisław
7. Fotografia z opisem wskazującym orientację albo mapa z zaznaczonym stanowiskiem archeologicznym <div style="display: flex; justify-content: space-around;"> <div data-bbox="141 552 1048 967">  <p style="text-align: right; font-size: small;">grudzień 2022 r. Magdalena Karbowiak</p> </div> <div data-bbox="1079 552 1485 1449">  </div> </div>		4. Adres Chwalisław dz. nr 374
		5. Przynalżność administracyjna województwo dolnośląskie powiat ząbkowicki gmina Złoty Stok
<div style="display: flex;"> <div data-bbox="141 1023 1048 1441">  </div> </div>		6. Formy ochrony Miejscowy plan zagospodarowania przestrzennego - Gmina Złoty Stok (uchwała nr XVI/100/04). Strefa „A” – ścisłej ochrony konserwatorskiej, strefa „OW” – obserwacji archeologicznej.

8. Historia, opis i wartości	9. Stan zachowania i postulaty dotyczące konserwacji	
Cmentarz w centralnej części wsi, na niewielkim wzniesieniu za kościołem. Przy kościele krzyż cmentarny z 1890 r. najstarsze płyty grobowe przy schodach z 1746 r. i 1756 r. oraz figura św. Jana Nepomucena ok. poł. XVIII w.	Stan zachowania określa się jako dobry.	
	10. Wykonanie karty (autor, data i podpis)	11. Zatwierdzenie karty (podpis wojewódzkiego konserwatora zabytków)
	wrzesień, 2023 r., Magdalena Karbowskiak	<p style="text-align: center;">Z up. Dolnośląskiego Wojewódzkiego Konserwatora Zabytków we Wrocławiu</p> <p style="text-align: center;"><i>mgr Anna Nawalkowska</i> Kierownik Delegatury w Wałbrzychu</p> <p><small>*dotyczy zabytków niewpisanych do rejestru zabytków i niewiązanych do wojewódzkiej ewidencji zabytków</small></p>

12. Załączniki graficzne



GEZ	KARTA ADRESOWA ZABYTKU	
<p>1. Nazwa</p> <p>Dom mieszkalno - gospodarczy</p>	<p>2. Czas powstania</p> <p>około 1880 r.</p>	<p>3. Miejscowość</p> <p>Chwalisław</p>
<p>7. Fotografia z opisem wskazującym orientację albo mapa z zaznaczonym stanowiskiem archeologicznym</p> <div style="display: flex;">   </div> <p style="text-align: right; font-size: small;">23.04.2020 Paweł Moskal</p>		<p>4. Adres</p> <p>Chwalisław 11, 57 - 250 Złoty Stok dz. nr 88/4, obręb Chwalisław</p> <p>5. Przynalżność administracyjna</p> <p>województwo dolnośląskie</p> <p>powiat ząbkowicki</p> <p>gmina Złoty Stok</p> <p>6. Formy ochrony</p> <p>Miejscowy plan zagospodarowania przestrzennego - Gmina Złoty Stok (uchwała nr XVI/100/04). Strefa „OW” – obserwacji archeologicznej.</p>

8. Historia, opis i wartości	9. Stan zachowania i postulaty dotyczące konserwacji	
Dom mieszkalno- gospodarczy. Powstał w ok 1880 roku. Usytuowany w zabudowie luźnej. Murowany, tynkowany, nakryty dwuspadowym dachem ceramicznym. Elewacja frontowa- dwukondygnacyjna.	Stan zachowania określa się jako dobry.	
	10. Wykonanie karty (autor, data i podpis)	11. Zatwierdzenie karty (podpis wojewódzkiego konserwatora zabytków)
	11 maja 2021 r. Magdalena Karbowskiak	<p style="text-align: center;">Z up. Dolnośląskiego Wojewódzkiego Konserwatora Zabytków w Wrocławiu</p> <p style="text-align: center;"><i>mgr Anna Karbowskiak</i> Kierownik Delegatury w Wałbrzychu</p> <p style="text-align: center;">*dotyczy zabytków niewpisanych do rejestru zabytków i niewłączonych do wojewódzkiej ewidencji zabytków</p>

GEZ	KARTA ADRESOWA ZABYTKU	
1. Nazwa Dom mieszkalny	2. Czas powstania około 1870 r.	3. Miejscowość Chwalisław
7. Fotografia z opisem wskazującym orientację albo mapa z zaznaczonym stanowiskiem archeologicznym		4. Adres Chwalisław 13, 57 - 250 Żłoty Stok dz. nr 80/1, obręb Chwalisław
		5. Przynalżność administracyjna województwo dolnośląskie powiat ząbkowicki gmina Żłoty Stok
		6. Formy ochrony Miejskowy plan zagospodarowania przestrzennego - Gmina Żłoty Stok (uchwała nr XVII/100/04). Strefa „OW” – obserwacji archeologicznej.

8. Historia, opis i wartości	9. Stan zachowania i postulaty dotyczące konserwacji	
Dom mieszkalny, powstał w roku ok. 1870. Usytuowany w zabudowie luźnej. Pokryty dwuspadowym dachem. Murowany, tynkowany.	Stan zachowania określa się jako dobry.	
	10. Wykonanie karty (autor, data i podpis)	11. Zatwierdzenie karty (podpis wojewódzkiego konserwatora zabytków)
	11 maja 2021 r. Magdalena Karbowskiak	<p style="text-align: center;">Z up. Dolnośląskiego Wojewódzkiego Konserwatora Zabytków we Wrocławiu</p> <p style="text-align: center;"><i>mgr Anna Nankowska</i> Kierownik Delegatury w Wałbrzychu</p> <p><small>*dotyczy zabytków niewpisanych do rejestru zabytków i niewłączonych do wojewódzkiej ewidencji zabytków</small></p>

GEZ	KARTA ADRESOWA ZABYTKU		
<p>1. Nazwa</p> <p>Dom mieszkalny</p>	<p>2. Czas powstania</p> <p>około 1880 r.</p>	<p>3. Miejscowość</p> <p>Chwalisław</p>	
<p>7. Fotografia z opisem wskazującym orientację albo mapa z zaznaczonym stanowiskiem archeologicznym</p> <div data-bbox="114 683 938 1254" data-label="Image"> <p data-bbox="689 1225 909 1246">24.08.2020 Paweł Moskal</p> </div> <div data-bbox="954 531 1525 1477" data-label="Image"> </div>			<p>4. Adres</p> <p>Chwalisław 16, 57 - 250 Złoty Stok dz. nr 81/4, obręb Chwalisław</p>
			<p>5. Przynalżność administracyjna</p> <p>województwo dolnośląskie</p> <p>powiat ząbkowicki</p> <p>gmina Złoty Stok</p>
			<p>6. Formy ochrony</p> <p>Miejscowy plan zagospodarowania przestrzennego - Gmina Złoty Stok (uchwała nr XVI/100/04). Strefa „OW” – obserwacji archeologicznej.</p>

8. Historia, opis i wartości	9. Stan zachowania i postulaty dotyczące konserwacji	
Dom mieszkalny powstał ok. 1880 roku. Murowany, tynkowany, nakryty dwuspadowym dachem ceramicznym. Elewacja frontowa-dwukondygnacyjna.	Stan zachowania określa się jako mierny.	
	10. Wykonanie karty (autor, data i podpis)	11. Zatwierdzenie karty (podpis wojewódzkiego konserwatora zabytków)
	11 maja 2021 r. Magdalena Karbowskiak	<p style="text-align: center;">Z up. Dolnośląskiego Wojewódzkiego Konserwatora Zabytków we Wrocławiu</p> <p style="text-align: center;"><i>mgr Anna Namakowska</i> Kierownik Delegatury w Wałbrzychu</p> <p><small>*dotyczy zabytków niewpisanych do rejestru zabytków i niewłączonych do wojewódzkiej ewidencji zabytków</small></p>

GEZ	KARTA ADRESOWA ZABYTKU	
1. Nazwa Dom mieszkalny	2. Czas powstania około połowa XIX w.	3. Miejscowość Chwalisław
7. Fotografia z opisem wskazującym orientację albo mapa z zaznaczonym stanowiskiem archeologicznym		4. Adres Chwalisław 19, 57 - 250 Złoty Stok dz. nr 91/1, obręb Chwalisław
 <p data-bbox="784 1161 1019 1182">23.04.2020 Paweł Moskal</p>		5. Przynalżność administracyjna województwo dolnośląskie powiat ząbkowski gmina Złoty Stok
		6. Formy ochrony Miejskowy plan zagospodarowania przestrzennego - Gmina Złoty Stok (uchwała nr XVI/100/04). Strefa „OW” – obserwacji archeologicznej.

8. Historia, opis i wartości	9. Stan zachowania i postulaty dotyczące konserwacji	
Dom mieszkalny, usytuowany w zabudowie luźnej. Powstał w około XIX w. Budynek jest murowany, tynkowany pokryty dwuspadowym dachem.	Stan zachowania określa się jako dobry.	
	10. Wykonanie karty (autor, data i podpis)	11. Zatwierdzenie karty (podpis wojewódzkiego konserwatora zabytków)
	11 maja 2021 r. Magdalena Karbowskiak	<p style="text-align: center;">Z up. Dolnośląskiego Wojewódzkiego Konserwatora Zabytków we Wrocławiu</p> <p style="text-align: center;"><i>mgr Anna Karakowska</i> Kierownik Delegatury w Wałbrzychu</p> <p>*dotyczy zabytków niewpisanych do rejestru zabytków i niewłączonych do wojewódzkiej ewidencji zabytków</p>

12. Załączniki graficzne



23.04.2020 Paweł Moskal

GEZ	KARTA ADRESOWA ZABYTKU		
<p>1. Nazwa</p> <p>Dom mieszkalny</p>	<p>2. Czas powstania</p> <p>około połowa XIX w.</p>	<p>3. Miejscowość</p> <p>Chwalisław</p>	
<p>7. Fotografia z opisem wskazującym orientację albo mapa z zaznaczonym stanowiskiem archeologicznym</p>			<p>4. Adres</p> <p>Chwalisław 21, 57 - 250 Złoty Stok dz. nr 94, obręb Chwalisław</p>
	 <p data-bbox="1240 1433 1509 1461">23.04.2020 Paweł Moskal</p>		<p>5. Przynalżność administracyjna</p> <p>województwo dolnośląskie</p> <p>powiat ząbkowicki</p> <p>gmina Złoty Stok</p>
			<p>6. Formy ochrony</p> <p>Miejscowy plan zagospodarowania przestrzennego - Gmina Złoty Stok (uchwała nr XVI/100/04). Strefa „OW” – obserwacji archeologicznej.</p>



8. Historia, opis i wartości	9. Stan zachowania i postulaty dotyczące konserwacji	
Dom mieszkalny, usytuowany w zabudowie luźnej. Powstał w około XIX w. Budynek jest murowany, tynkowany pokryty dwuspadowym dachem.	Stan zachowania określa się jako dobry.	
	10. Wykonanie karty (autor, data i podpis)	11. Zatwierdzenie karty (podpis wojewódzkiego konserwatora zabytków)
	11 maja 2021 r. Magdalena Karbowskiak	<p style="text-align: center;">Z up. Dolnośląskiego Wojewódzkiego Konserwatora Zabytków we Wrocławiu</p> <p style="text-align: center;"><i>mgr Anna Namysłowska</i> Kierownik Delegatury w Wałbrzychu</p> <p style="text-align: center;">*dotyczy zabytków niewpisanych do rejestru zabytków i niełączonych do wojewódzkiej ewidencji zabytków</p>

GEZ	KARTA ADRESOWA ZABYTKU	
1. Nazwa Dom mieszkalno - gospodarczy	2. Czas powstania około 1880 r.	3. Miejscowość Chwalisław
7. Fotografia z opisem wskazującym orientację albo mapa z zaznaczonym stanowiskiem archeologicznym		4. Adres Chwalisław 26, 57 - 250 Żłoty Stok dz. nr 39/8, obręb Chwalisław
 <p data-bbox="833 1278 1070 1305">24.08.2020 Paweł Moskal</p>		5. Przynalżność administracyjna województwo dolnośląskie powiat ząbkowicki gmina Żłoty Stok
		6. Formy ochrony Miejscowy plan zagospodarowania przestrzennego - Gmina Żłoty Stok (uchwała nr XVI/100/04). Strefa „OW” – obserwacji archeologicznej.

8. Historia, opis i wartości	9. Stan zachowania i postulaty dotyczące konserwacji	
Dom mieszkalny, powstał około 1880 roku. Usytuowany w zabudowie luźnej, murowany, tynkowany.	Stan zachowania określa się jako bardzo dobry.	
	10. Wykonanie karty (autor, data i podpis)	11. Zatwierdzenie karty (podpis wojewódzkiego konserwatora zabytków)
	11 maja 2021 r. Magdalena Karbowskiak	<p style="text-align: center;">Z up. Dolnośląskiego Wojewódzkiego Konserwatora Zabytków we Wrocławiu</p> <p style="text-align: center;"><i>mgr Anna Nowakowska</i> Kierownik Delegatury w Wałbrzychu</p> <p><small>*dotyczy zabytków niewpisanych do rejestru zabytków i niewłączonych do wojewódzkiej ewidencji zabytków</small></p>

GEZ	KARTA ADRESOWA ZABYTKU		
1. Nazwa Dom mieszkalny	2. Czas powstania 1880 r.	3. Miejscowość Chwalisław	
7. Fotografia z opisem wskazującym orientację albo mapa z zaznaczonym stanowiskiem archeologicznym			4. Adres Chwalisław 28, 57 - 250 Złoty Stok dz. nr 366/13, obręb Chwalisław
<div style="display: flex;"> <div data-bbox="96 539 689 1465" style="flex: 1;"> </div> <div data-bbox="698 539 1518 1465" style="flex: 1;"> </div> </div>			5. Przynalżność administracyjna województwo dolnośląskie powiat ząbkowski gmina Złoty Stok
<div style="display: flex;"> <div data-bbox="96 1449 150 1465" style="font-size: small;">sekund</div> <div data-bbox="1249 1449 1473 1465" style="font-size: small;">23.04.2020 Paweł Moskal</div> </div>			6. Formy ochrony Miejskowy plan zagospodarowania przestrzennego - Gmina Złoty Stok (uchwała nr XVI/100/04). Strefa „OW” – obserwacji archeologicznej.

8. Historia, opis i wartości	9. Stan zachowania i postulaty dotyczące konserwacji	
Dom mieszkalny, usytuowany w zabudowie luźnej. Powstał w 1880 roku. Budynek jest dwukondygnacyjny, pokryty dwuspadowym dachem.	Stan zachowania- poprawny. Elewacja wymaga odświeżenia.	
	10. Wykonanie karty (autor, data i podpis)	11. Zatwierdzenie karty (podpis wojewódzkiego konserwatora zabytków)
	11 maja 2021 r. Magdalena Karbowskiak	<p style="text-align: center;">Z up. Dolnośląskiego Wojewódzkiego Konserwatora Zabytków we Wrocławiu</p> <p style="text-align: center;"><i>mgr Anna Noszakowska</i> Kierownik Delegatury w Wałbrzychu</p> <p>*dotyczy zabytków niewpisanych do rejestru zabytków i niewłączonych do wojewódzkiej ewidencji zabytków</p>

GEZ	KARTA ADRESOWA ZABYTKU	
1. Nazwa Dom mieszkalno - gospodarczy	2. Czas powstania około połowa XIX w.	3. Miejscowość Chwalisław
7. Fotografia z opisem wskazującym orientację albo mapa z zaznaczonym stanowiskiem archeologicznym <div style="display: flex; justify-content: space-around; align-items: center;"> <div data-bbox="98 544 1151 1469" style="width: 45%;">  <p style="text-align: right; font-size: small;">24.08.2020 Paweł Moskal</p> </div> <div data-bbox="1173 539 1509 1474" style="width: 45%;">  </div> </div>		4. Adres Chwalisław 30, 57 - 250 Żłoty Stok dz. nr 96, obręb Chwalisław
		5. Przynalżność administracyjna województwo doInośląskie powiat żąbkowicki gmina Żłoty Stok
		6. Formy ochrony Miejscowy plan zagospodarowania przestrzennego - Gmina Żłoty Stok (uchwała nr XVI/100/04). Strefa „OW” – obserwacji archeologicznej.

8. Historia, opis i wartości	9. Stan zachowania i postulaty dotyczące konserwacji	
Dom mieszkalno- gospodarczy, powstał w połowie XIX w. Budynek jest murowany, tynkowany, pokryty dwuspadowym dachem. Usytuowany w zabudowie luźnej. Obramienia okienne- prostokątne.	Stan budynku określa się jako mierny, wymaga kompleksowego remontu.	
	10. Wykonanie karty (autor, data i podpis) 11 maja 2021 r. Magdalena Karbowskiak	11. Zatwierdzenie karty (podpis wojewódzkiego konserwatora zabytków) <p style="text-align: center;">Z up. Dolnośląskiego Wojewódzkiego Konserwatora Zabytków we Wrocławiu</p> <p style="text-align: center;">mgr Anna Nowakowska Kierownik Delegatury w Wałbrzychu</p> <p style="text-align: center;">*dotyczy zabytków niewpisanych do rejestru zabytków i niewłączonych do wojewódzkiej ewidencji zabytków</p>

GEZ	KARTA ADRESOWA ZABYTKU		
<p>1. Nazwa</p> <p>Dom mieszkalny</p>	<p>2. Czas powstania</p> <p>początek XX w.</p>	<p>3. Miejscowość</p> <p>Chwalisław</p>	
<p>7. Fotografia z opisem wskazującym orientację albo mapa z zaznaczonym stanowiskiem archeologicznym</p>			<p>4. Adres</p> <p>Chwalisław 31, 57 - 250 Żłoty Stok dz. nr 100, obręb Chwalisław</p>
			<p>5. Przynalżność administracyjna</p> <p>województwo dolnośląskie</p> <p>powiat ząbkowicki</p> <p>gmina Żłoty Stok</p>
			<p>6. Formy ochrony</p> <p>Miejscowy plan zagospodarowania przestrzennego - Gmina Żłoty Stok (uchwała nr XVII/100/04). Strefa „OW” – obserwacji archeologicznej.</p>

8. Historia, opis i wartości	9. Stan zachowania i postulaty dotyczące konserwacji	
Dom mieszkalny, powstał w XX w. Usytuowany w zabudowie luźnej. Murowany, tynkowany, pokryty dwuspadowym dachem.	Stan budynku określa się jako dobry.	
	10. Wykonanie karty (autor, data i podpis)	11. Zatwierdzenie karty (podpis wojewódzkiego konserwatora zabytków)
	11 maja 2021 r. Magdalena Karbowskiak	<p style="text-align: center;">Z up. Dolnośląskiego Wojewódzkiego Konserwatora Zabytków we Wrocławiu</p> <p style="text-align: center;"><i>mgr Anna Karakowska</i> Kierownik Delegatury w Walbrzychu</p> <p style="text-align: center;">*dotyczy zabytków niewpisanych do rejestru zabytków i niełączonych do wojewódzkiej ewidencji zabytków</p>

GEZ	KARTA ADRESOWA ZABYTKU	
<p>1. Nazwa</p> <p>Dom mieszkalno - gospodarczy</p>	<p>2. Czas powstania</p> <p>około 1870 r.</p>	<p>3. Miejscowość</p> <p>Chwalisław</p>
<p>7. Fotografia z opisem wskazującym orientację albo mapa z zaznaczonym stanowiskiem archeologicznym</p>		<p>4. Adres</p> <p>Chwalisław 33, 57 - 250 Żłoty Stok dz. nr 329/2, obręb Chwalisław</p>
	 <p data-bbox="1243 1276 1489 1300">23.04.2020 Paweł Moskal</p>	
		<p>5. Przynalżność administracyjna</p> <p>województwo dolnośląskie</p> <p>powiat ząbkowicki</p> <p>gmina Żłoty Stok</p>
		<p>6. Formy ochrony</p> <p>Miejscowy plan zagospodarowania przestrzennego - Gmina Żłoty Stok (uchwała nr XVI/100/04). Strefa „OW” – obserwacji archeologicznej.</p>

8. Historia, opis i wartości	9. Stan zachowania i postulaty dotyczące konserwacji	
Dom mieszkalno- gospodarczy, powstał około 1870 roku. Usytuowany w zabudowie luźnej. Murowany, tynkowany, pokryty dwuspadowym dachem.	Stan budynku określa się jako dobry.	
	10. Wykonanie karty (autor, data i podpis)	11. Zatwierdzenie karty (podpis wojewódzkiego konserwatora zabytków)
	11 maja 2021 r. Magdalena Karbowskiak	<p style="text-align: center;">Z up. Dolnośląskiego Wojewódzkiego Konserwatora Zabytków we Wrocławiu</p> <p style="text-align: center;"><i>mgr Anna Marakowska</i> Kierownik Delegatury w Wałbrzychu</p> <p style="text-align: center;">*dotyczy zabytków niewpisanych do rejestru zabytków i niewłączonych do wojewódzkiej ewidencji zabytków</p>

GEZ	KARTA ADRESOWA ZABYTKU	
1. Nazwa Dom mieszkalno - gospodarczy	2. Czas powstania około 1870 r.	3. Miejscowość Chwalisław
7. Fotografia z opisem wskazującym orientację albo mapa z zaznaczonym stanowiskiem archeologicznym		4. Adres Chwalisław 45, 57 - 250 Złoty Stok dz. nr 381/1, obręb Chwalisław
		
23.04.2020 Paweł Moskal		5. Przynalżność administracyjna województwo dolnośląskie powiat ząbkowicki gmina Złoty Stok
6. Formy ochrony Miejscowy plan zagospodarowania przestrzennego - Gmina Złoty Stok (uchwała nr XVI/100/04). Strefa „OW” – obserwacji archeologicznej.		

8. Historia, opis i wartości	9. Stan zachowania i postulaty dotyczące konserwacji	
Dom mieszkalno- gospodarczy, powstał około 1870 roku. Budynek jest murowany, tynkowany, pokryty dwuspadowym dachem ceramicznym.	Stan budynku określa się jako bardzo dobry.	
	10. Wykonanie karty (autor, data i podpis)	11. Zatwierdzenie karty (podpis wojewódzkiego konserwatora zabytków)
	11 maja 2021 r. Magdalena Karbowskiak	<p style="text-align: center;">Z up. Dolnośląskiego Wojewódzkiego Konserwatora Zabytków we Wrocławiu</p> <p style="text-align: center;"><i>mgr Anna Marakowska</i> Kierownik Delegatury w Wałbrzychu</p> <p style="text-align: center;">*dotyczy zabytków niewpisanych do rejestru zabytków i niewłączonych do wojewódzkiej ewidencji zabytków</p>

GEZ	KARTA ADRESOWA ZABYTKU	
1. Nazwa Dom mieszkalny	2. Czas powstania XIX / XX w.	3. Miejscowość Chwalisław
7. Fotografia z opisem wskazującym orientację albo mapa z zaznaczonym stanowiskiem archeologicznym		4. Adres Chwalisław 67, 57 - 250 Złoty Stok dz. nr 375/1, obręb Chwalisław
		5. Przynalżność administracyjna województwo dolnośląskie powiat ząbkowicki gmina Złoty Stok
		6. Formy ochrony Miejscowy plan zagospodarowania przestrzennego - Gmina Złoty Stok (uchwała nr XVI/100/04). Strefa „OW” – obserwacji archeologicznej.

8. Historia, opis i wartości	9. Stan zachowania i postulaty dotyczące konserwacji	
<p>Dom mieszkalny, powstał w XIX/ XX w. Budynek jest murowany, tynkowany, pokryty dwuspadowym dachem. Usytuowany w zabudowie luźnej. Obramienia okienne- prostokątne. Elewacja frontowa- dwukondygnacyjna, sześćoosiowa zwieńczona gzymsem.</p>	<p>Stan budynku określa się jako dobry.</p>	
	10. Wykonanie karty (autor, data i podpis)	11. Zatwierdzenie karty (podpis wojewódzkiego konserwatora zabytków)
	<p>11 maja 2021 r. Magdalena Karbowskiak</p>	<p style="text-align: center;">Z up. Dolnośląskiego Wojewódzkiego Konserwatora Zabytków we Wrocławiu</p> <p style="text-align: center;"><i>mgr Anna Narakowska</i> Kierownik Delegatury w Wałbrzychu</p> <p><small>*dotyczy zabytków niewpisanych do rejestru zabytków i niewłączonych do wojewódzkiej ewidencji zabytków</small></p>

GEZ	KARTA ADRESOWA ZABYTKU	
1. Nazwa Dom mieszkalno - gospodarczy	2. Czas powstania około 1870 r.	3. Miejscowość Chwalisław
7. Fotografia z opisem wskazującym orientację albo mapa z zaznaczonym stanowiskiem archeologicznym		4. Adres Chwalisław 89, 57 - 250 Złoty Stok dz. nr 386, obręb Chwalisław
 <p data-bbox="750 1177 987 1206">24.08.2020 Paweł Moskal</p>		5. Przynalżność administracyjna województwo dolnośląskie powiat ząbkowicki gmina Złoty Stok
		6. Formy ochrony Miejskowy plan zagospodarowania przestrzennego - Gmina Złoty Stok (uchwała nr XVII/100/04). Strefa „OW” – obserwacji archeologicznej.

8. Historia, opis i wartości	9. Stan zachowania i postulaty dotyczące konserwacji	
Dom mieszkalno- gospodarczy, powstał około 1870 roku. Usytuowany w zabudowie luźnej. Murowany, tynkowany, pokryty dwuspadowym dachem.	Stan budynku określa się jako dobry.	
	10. Wykonanie karty (autor, data i podpis)	11. Zatwierdzenie karty (podpis wojewódzkiego konserwatora zabytków)
	11 maja 2021 r. Magdalena Karbownik	<p style="text-align: center;">Z up. Dolnośląskiego Wojewódzkiego Konserwatora Zabytków we Wrocławiu</p> <p style="text-align: center;"><i>mgr Anna Karbownik</i> Kierownik Delegatury w Wałbrzychu</p> <p>*dotyczy zabytków niewpisanych do rejestru zabytków i niewłączonych do wojewódzkiej ewidencji zabytków</p>

12. Załączniki graficzne



24.08.2020 Paweł Moskał

GEZ	KARTA ADRESOWA ZABYTKU		
<p>1. Nazwa</p> <p>Dom mieszkalny</p>	<p>2. Czas powstania</p> <p>około 1870 r.</p>	<p>3. Miejscowość</p> <p>Chwalisław</p>	
<p>7. Fotografia z opisem wskazującym orientację albo mapa z zaznaczonym stanowiskiem archeologicznym</p>			<p>4. Adres</p> <p>Chwalisław 94, 57 - 250 Złoty Stok dz. nr 172/6, obręb Chwalisław</p>
			<p>5. Przynalżność administracyjna</p> <p>województwo dolnośląskie</p> <p>powiat ząbkowicki</p> <p>gmina Złoty Stok</p>
			<p>6. Formy ochrony</p> <p>Miejscowy plan zagospodarowania przestrzennego - Gmina Złoty Stok (uchwała nr XVI/100/04). Strefa „OW” – obserwacji archeologicznej.</p>

8. Historia, opis i wartości	9. Stan zachowania i postulaty dotyczące konserwacji	
Dom mieszkalny, powstał około 1870 roku. Usytuowany w zabudowie luźnej. Murowany, tynkowany, pokryty dwuspadowym dachem.	Stan budynku określa się jako bardzo dobry.	
	10. Wykonanie karty (autor, data i podpis)	11. Zatwierdzenie karty (podpis wojewódzkiego konserwatora zabytków)
	11 maja 2021 r. Magdalena Karbowskiak	<p style="text-align: center;">Z up. Dolnośląskiego Wojewódzkiego Konserwatora Zabytków we Wrocławiu</p> <p style="text-align: center;">mgr Anna Nawakowska Kierownik Delegatury w Wałbrzychu</p> <p style="text-align: center;">*dotyczy zabytków niewpisanych do rejestru zabytków i niewłączonych do wojewódzkiej ewidencji zabytków</p>

GEZ	KARTA ADRESOWA ZABYTKU	
1. Nazwa Stodoła	2. Czas powstania II połowa XIX w.	3. Miejscowość Chwalisław
7. Fotografia z opisem wskazującym orientację albo mapa z zaznaczonym stanowiskiem archeologicznym		4. Adres Chwalisław 94, 57 - 250 Złoty Stok dz. nr 172/6, obręb Chwalisław
 		5. Przynalżność administracyjna województwo dolnośląskie powiat ząbkowicki gmina Złoty Stok
 		6. Formy ochrony Miejscowy plan zagospodarowania przestrzennego - Gmina Złoty Stok (uchwała nr XVI/100/04). Strefa „OW” – obserwacji archeologicznej.

23.04.2020 Paweł Moskal

8. Historia, opis i wartości	9. Stan zachowania i postulaty dotyczące konserwacji	
Stodoła powstała w II połowie XIX w. Usytuowana została w zabudowie luźnej.	Stan budynku określa się jako dobry.	
	10. Wykonanie karty (autor, data i podpis)	11. Zatwierdzenie karty (podpis wojewódzkiego konserwatora zabytków)
	11 maja 2021 r. Magdalena Karbowskiak	<p style="text-align: center;">Z up. Dolnośląskiego Wojewódzkiego Konserwatora Zabytków we Wrocławiu</p> <p style="text-align: center;"><i>mgr Anna Nowakowska</i> Kierownik Delegatury w Wałbrzychu</p> <p style="text-align: center;">*dotyczy zabytków niewpisanych do rejestru zabytków i niewłączonych do wojewódzkiej ewidencji zabytków</p>

12. Załączniki graficzne



23.04.2020 Paweł

GEZ	KARTA ADRESOWA ZABYTKU	
1. Nazwa Dom mieszkalny z bramą	2. Czas powstania około 1870 - 1880 r.	3. Miejscowość Chwalisław
7. Fotografia z opisem wskazującym orientację albo mapa z zaznaczonym stanowiskiem archeologicznym		4. Adres Chwalisław 96, 57 - 250 Złoty Stok dz. nr 171, obręb Chwalisław
		5. Przynalżność administracyjna województwo dolnośląskie powiat ząbkowicki gmina Złoty Stok
		6. Formy ochrony Miejskowy plan zagospodarowania przestrzennego - Gmina Złoty Stok (uchwała nr XVI/100/04). Strefa „OW” – obserwacji archeologicznej.



27.08.2020 Paweł Moskał

8. Historia, opis i wartości	9. Stan zachowania i postulaty dotyczące konserwacji	
Dom mieszkalny z bramą, powstał około 1870- 1880 roku. Budynek jest murowany, tynkowany, pokryty dwuspadowym dachem. Usytuowany w zabudowie luźnej. Elewacja zwieńczona gzymsem.	Stan budynku określa się jako dobry.	
	10. Wykonanie karty (autor, data i podpis)	11. Zatwierdzenie karty (podpis wojewódzkiego konserwatora zabytków)
	11 maja 2021 r. Magdalena Karbowskiak	<p style="text-align: center;">Z up. Dolnośląskiego Wojewódzkiego Konserwatora Zabytków we Wrocławiu</p> <p style="text-align: center;"><i>mgr Anna Nowakowska</i> Kierownik Delegatury w Wałbrzychu</p> <p><small>*dotyczy zabytków niewpisanych do rejestru zabytków i niewłączonych do wojewódzkiej ewidencji zabytków</small></p>

GEZ	KARTA ADRESOWA ZABYTKU	
1. Nazwa Dom mieszkalny	2. Czas powstania około 1880 r.	3. Miejscowość Chwalisław
7. Fotografia z opisem wskazującym orientację albo mapa z zaznaczonym stanowiskiem archeologicznym <div style="display: flex; justify-content: space-around;">   </div>		4. Adres Chwalisław 113, 57 - 250 Złoty Stok dz. nr 253, obręb Chwalisław
		5. Przynalżność administracyjna województwo dolnośląskie powiat ząbkowicki gmina Złoty Stok
		6. Formy ochrony Miejskowy plan zagospodarowania przestrzennego - Gmina Złoty Stok (uchwała nr XVII/100/04). Strefa „OW” – obserwacji archeologicznej.

23.04.2020 Paweł Moskał

8. Historia, opis i wartości	9. Stan zachowania i postulaty dotyczące konserwacji	
Dom mieszkalny, powstał około 1870 roku. Usytuowany w zabudowie luźnej. Murowany, tynkowany, pokryty dwuspadowym dachem.	Stan budynku określa się jako poprawny. Należałoby odświeżyć elewację domu.	
	10. Wykonanie karty (autor, data i podpis)	11. Zatwierdzenie karty (podpis wojewódzkiego konserwatora zabytków)
	11 maja 2021 r. Magdalena Karbowskiak	<p style="text-align: center;">Z up. Dolnośląskiego Wojewódzkiego Konserwatora Zabytków w Wrocławiu</p> <p style="text-align: center;"><i>mgr Anna Nowakowska</i> Kierownik Delegatury w Wałbrzychu</p> <p>*dotyczy zabytków niewpisanych do rejestru zabytków i niewłączonych do wojewódzkiej ewidencji zabytków</p>

GEZ	KARTA ADRESOWA ZABYTKU	
1. Nazwa Dom mieszkalny	2. Czas powstania około 1880 r.	3. Miejscowość Chwalisław
7. Fotografia z opisem wskazującym orientację albo mapa z zaznaczonym stanowiskiem archeologicznym <div style="display: flex; justify-content: space-between;"> <div data-bbox="105 550 544 1474"> </div> <div data-bbox="555 544 1514 1214"> </div> </div> <div data-bbox="1240 1190 1480 1214" style="text-align: right; font-size: small;"> 23.04.2020 Paweł Moskal </div>		4. Adres Chwalisław 120, 57 - 250 Żłoty Stok dz. nr 266/1, obręb Chwalisław 5. Przynalżność administracyjna województwo dolnośląskie powiat ząbkowicki gmina Żłoty Stok 6. Formy ochrony Miejscowy plan zagospodarowania przestrzennego - Gmina Żłoty Stok (uchwała nr XVI/100/04). Strefa „OW” – obserwacji archeologicznej.


8. Historia, opis i wartości	9. Stan zachowania i postulaty dotyczące konserwacji	
Dom mieszkalny, powstał około 1880 roku. Usytuowany w zabudowie luźnej. Murowany, tynkowany, pokryty dwuspadowym dachem.	Stan zachowania określa się jako poprawny.	
	10. Wykonanie karty (autor, data i podpis)	11. Zatwierdzenie karty (podpis wojewódzkiego konserwatora zabytków)
	11 maja 2021 r. Magdalena Karbowskiak	<p style="text-align: center;">Z up. Dolnośląskiego Wojewódzkiego Konserwatora Zabytków we Wrocławiu</p> <p style="text-align: center;"><i>mgr Anna Nowakowska</i> Kierownik Delegatury w Wałbrzychu</p> <p style="text-align: center;">*dotyczy zabytków niewpisanych do rejestru zabytków i niewłączonych do wojewódzkiej ewidencji zabytków</p>

12. Załączniki graficzne



23.04.2020 Paweł Moskał

GEZ	KARTA ADRESOWA ZABYTKU	
1. Nazwa Leśnictwo, ob. dom mieszkalny	2. Czas powstania początek XX wieku	3. Miejscowość Chwalisław
7. Fotografia z opisem wskazującym orientację albo mapa z zaznaczonym stanowiskiem archeologicznym		4. Adres Chwalisław 123, 57 - 250 Złoty Stok dz. nr 478/3, obręb Chwalisław
<div style="display: flex; justify-content: space-around;"> <div data-bbox="114 568 1041 1465">  <p style="text-align: right; font-size: small;">28.08.2020 Paweł Moskał</p> </div> <div data-bbox="1070 568 1505 1465">  </div> </div>		5. Przynalżność administracyjna województwo dolnośląskie powiat ząbkowicki gmina Złoty Stok
		6. Formy ochrony Miejscowy plan zagospodarowania przestrzennego - Gmina Złoty Stok (uchwała nr XVI/100/04)

8. Historia, opis i wartości	9. Stan zachowania i postulaty dotyczące konserwacji	
Dawniej budynek leśnictwa, obecnie dom mieszkalny. Murowany, tynkowany, pokryty dwuspadowym dachem ceramicznym.	Stan zachowania określa się jako bardzo dobry.	
	10. Wykonanie karty (autor, data i podpis) 11 maja 2021 r. Magdalena Karbowskiak	11. Zatwierdzenie karty (podpis wojewódzkiego konserwatora zabytków) <p style="text-align: center;">Z up. Dolnośląskiego Wojewódzkiego Konserwatora Zabytków we Wrocławiu</p> <p style="text-align: center;">mgr Anna Nawakowska Kierownik Delegatury w Wałbrzychu</p> <p style="text-align: center;"></p> <p><small>*dotyczy zabytków niewpisanych do rejestru zabytków i niewłączonych do wojewódzkiej ewidencji zabytków</small></p>

GEZ	KARTA ADRESOWA ZABYTKU		
1. Nazwa Leśnictwo, ob. budynek gospodarczy	2. Czas powstania początek XX wieku	3. Miejscowość Chwalisław	
7. Fotografia z opisem wskazującym orientację albo mapa z zaznaczonym stanowiskiem archeologicznym			4. Adres Chwalisław 123, 57 - 250 Żłoty Stok dz. nr 478/3, obręb Chwalisław
			5. Przynalżność administracyjna województwo dolnośląskie powiat ząbkowicki gmina Żłoty Stok
			6. Formy ochrony Miejscowy plan zagospodarowania przestrzennego - Gmina Żłoty Stok (uchwała nr XVI/100/04)

28.08.2020 Paweł Moskal

8. Historia, opis i wartości	9. Stan zachowania i postulaty dotyczące konserwacji	
Dawniej budynek leśnictwa, obecnie budynek gospodarczy. Został wybudowany w XX w. Usytuowany w zabudowie luźnej, pokryty dwuspadowym dachem murowany, tynkowany.	Stan zachowania określa się jako bardzo dobry.	
	10. Wykonanie karty (autor, data i podpis)	11. Zatwierdzenie karty (podpis wojewódzkiego konserwatora zabytków)
	11 maja 2021 r. Magdalena Karbowskiak	<p style="text-align: center;">Z up. Dolnośląskiego Wojewódzkiego Konserwatora Zabytków we Wrocławiu</p> <p style="text-align: center;"><i>mgr Anna Nawakowska</i> Kierownik Delegatury w Walbrzychu</p> <p style="text-align: center;">*dotyczy zabytków niewpisanych do rejestru zabytków i niewłączonych do wojewódzkiej ewidencji zabytków</p>

GEZ	KARTA ADRESOWA ZABYTKU	
1. Nazwa Dom mieszkalny	2. Czas powstania początek XX wieku	3. Miejscowość Chwalisław
7. Fotografia z opisem wskazującym orientację albo mapa z zaznaczonym stanowiskiem archeologicznym		4. Adres Chwalisław 124, 57 - 250 Żłoty Stok dz. nr 478/1, obręb Chwalisław
<div data-bbox="103 552 1077 1182">  <p data-bbox="819 1145 1077 1182">28.08.2020 Paweł Moskal</p> </div> <div data-bbox="1093 547 1509 1477">  </div>		5. Przynalżność administracyjna województwo dolnośląskie powiat ząbkowicki gmina Żłoty Stok
		6. Formy ochrony Miejscowy plan zagospodarowania przestrzennego - Gmina Żłoty Stok (uchwała nr XVI/100/04).

8. Historia, opis i wartości	9. Stan zachowania i postulaty dotyczące konserwacji	
Dom mieszkalny, powstał na początku XX w. Usytuowany w zabudowie luźnej. Murowany, tynkowany. Okna- prostokątne, profilowane. Elewacja zwieńczona gzymsem działowym.	Stan budynku określa się jako dobry.	
	10. Wykonanie karty (autor, data i podpis)	11. Zatwierdzenie karty (podpis wojewódzkiego konserwatora zabytków)
	11 maja 2021 r. Magdalena Karbowskiak	<p style="text-align: center;">Z up. Dolnośląskiego Wojewódzkiego Konserwatora Zabytków we Wrocławiu</p> <p style="text-align: center;"><i>mgr Anna Narekowska</i> Kierownik Delegatury w Walbrzychu</p> <p style="text-align: center;">*dotyczy zabytków niewpisanych do rejestru zabytków i niewłączonych do wojewódzkiej ewidencji zabytków</p>