

GEZ	KARTA ADRESOWA ZABYTKU	
1. Nazwa <b>Zespół kościelny z cmentarzem i plebanią</b>	2. Czas powstania <b>XV-XX w.</b>	3. Miejscowość <b>Laski</b>
7. Fotografia z opisem wskazującym orientację albo mapa z zaznaczonym stanowiskiem archeologicznym — - Kościół parafialny p.w. Wniebowzięcia NMP — - mur kościoła parafialnego z bramą wiodącą na cmentarz — - cmentarz przykościelny — - plebania, ob. dom mieszkalny — - obora w zespole plebani — - stodoła w zespole plebani — - granice wyznaczone po liniach działek		4. Adres <b>Laski</b> <b>dz. nr 258, 198/2, 179</b>
		5. Przynalżność administracyjna województwo <b>dolnośląskie</b> powiat <b>ząbkowicki</b> gmina <b>Złoty Stok</b>
		6. Formy ochrony Miejscowy plan zagospodarowania przestrzennego - Gmina Złoty Stok (uchwała nr XVI/100/04). <b>Strefa „A”</b> – ścisłej ochrony konserwatorskiej, <b>strefa „OW”</b> – obserwacji archeologicznej.

8. Historia, opis i wartości	9. Stan zachowania i postulaty dotyczące konserwacji	
Zespół kościelny składający się z kościoła paraf. P.w. Wniebowzięcia NMP (dz. ewid. nr 258), budynku bramy głównej kościoła parafialnego (dz. ewid. nr 258), muru kościoła parafialnego z bramą wiodącą na cmentarz (dz. ewid. nr 258), cmentarza przykościelnego (dz. ewid. nr 258), plebanii ob. domu mieszkalnego (dz. ewid. nr 198/2), obory w zespole plebanii (dz. ewid. nr 198/2), stodoły w zespole plebanii (dz. ewid. nr 198/2) oraz cmentarza przykościelnego (dz. ewid. nr 179).	Stan zachowania określa się jako dobry.	
	10. Wykonanie karty (autor, data i podpis)	11. Zatwierdzenie karty ( podpis wojewódzkiego konserwatora zabytków)
	grudzień 2022 r. Magdalena Karbowskiak	<p style="text-align: center;">Z up. Dolnośląskiego Wojewódzkiego Konserwatora Zabytków we Wrocławiu</p> <p style="text-align: center;"><i>mgr Anna Nowakowska</i> Kierownik Delegatury w Wałbrzychu</p> <p><small>*dotyczy zabytków niewpisanych do rejestru zabytków i niewłączonych do wojewódzkiej ewidencji zabytków</small></p>



GEZ	KARTA ADRESOWA ZABYTKU	
1. Nazwa <b>kościół filialny p.w. Wniebowzięcia NMP</b>	2. Czas powstania <b>XV-XVI, 1740-41 r.</b>	3. Miejscowość <b>Laski</b>
7. Fotografia z opisem wskazującym orientację albo mapa z zaznaczonym stanowiskiem archeologicznym 		4. Adres <b>Laski</b> <b>dz. ewid. nr 258</b>
		5. Przynalżność administracyjna województwo <b>dolnośląskie</b> powiat <b>ząbkowicki</b> gmina <b>Złoty Stok</b>
		6. Formy ochrony Miejscowy plan zagospodarowania przestrzennego - Gmina Złoty Stok (uchwała nr XVII/100/04). Strefa „A” – ścisłej ochrony konserwatorskiej, strefa „OW” – obserwacji archeologicznej.

grudzień 2022 r., Magdalena Karbowskiak

8. Historia, opis i wartości	9. Stan zachowania i postulaty dotyczące konserwacji	
<p>Kościół fil. Wniebowzięcia NMP, pierwotny, got. Wzm. w 1325 r., spłonął w l. 30-tych XVIII w. Odbud. na polecenie opata A. Fritscha, już jako bar. w l. 1740-41, prawdopodobnie z pozostawieniem pierwotnej wieży. Jest to budowla jednonawowa, nakryta sklepieniem żaglastym, z wydzielonym prezbiterium nakrytym sklepieniem kolebkowym z lunetami. Naroża zaokrąglone, elewacje dzielone filarami i pilastrami. Od zach. stoi kwadratowa wieża z bar. hełmem, od wsch. okazały szczyt z wolutowymi sphywami. Nakryty dwuspadowym dachem. Kościół reprezentuje skromny, dobry barok, charakterystyczny dla świątyń we wsiach klasztoru kamienieckiego. Wewnątrz skromny wystrój i dość bogate wyposażenie barokowe z XVIII w. m.in.: drewn. ołtarze (ołtarz główny mocno rozbudowany, z okazałymi figurami), drewn. ambona, rzeźba, stalle, ławki i obrazy, a ponadto ren., drewn., chrzcielnica z 1 poł. XVII w. <i>Słownik geografii turystycznej Sudetów, tom XVII, Góry Złote, Marek Staff, Julian Janczak, Krzysztof R. Mazurski, Czesław Zając, Janusz Czerwiński.</i></p>	Stan zachowania określa się jako bardzo dobry.	
	10. Wykonanie karty (autor, data i podpis)	11. Zatwierdzenie karty ( podpis wojewódzkiego konserwatora zabytków)
	sierpień 2023 r. Magdalena Karbowskiak	<p style="text-align: center;">Z up. Dolnośląskiego Wojewódzkiego Konserwatora Zabytków we Wrocławiu</p> <p style="text-align: center;"><i>mgr Anna Nowakowska</i> Kierownik Delegatury w Wałbrzychu</p> <p style="text-align: center;">*dotyczy zabytków niewpisanych do rejestru zabytków i niewiązanych do wojewódzkiej ewidencji zabytków</p>



### 13. Załączniki graficzne



kościół filialny p.w. Wniebowzięcia NMP



12. Załączniki graficzne



grudzień 2022 r. Magdalena Karbowskiak



GEZ	KARTA ADRESOWA ZABYTKU	
<p>1. Nazwa</p> <p><b>Budynek bramy głównej kościoła parafialnego</b></p>	<p>2. Czas powstania</p> <p><b>XVIII, XIX w.</b></p>	<p>3. Miejscowość</p> <p><b>Laski</b></p>
<p>7. Fotografia z opisem wskazującym orientację albo mapa z zaznaczonym stanowiskiem archeologicznym</p>		
		<p>4. Adres</p> <p><b>Laski, 57 - 251 Złoty Stok</b></p> <p><b>granica działek ewid. nr 258, 178, obręb Laski</b></p>
<p>5. Przynalżność administracyjna</p> <p>województwo            <b>dolnośląskie</b></p> <p>powiat                    <b>ząbkowicki</b></p> <p>gmina                     <b>Złoty Stok</b></p>		
<p>6. Formy ochrony</p> <p>Miejscowy plan zagospodarowania przestrzennego - Gmina Złoty Stok (uchwała nr XVII/100/04). Strefa „A” – ścisłej ochrony konserwatorskiej, strefa „OW” – obserwacji archeologicznej.</p>		

grudzień 2022 r., Magdalena Karbowskiak

8. Historia, opis i wartości	9. Stan zachowania i postulaty dotyczące konserwacji	
Budynek bramy głównej kościoła parafialnego p.w. wniebowzięcia NMP. Powstał na przełomie XIX w.	Stan zachowania określa się jako bardzo dobry.	
	10. Wykonanie karty (autor, data i podpis)	11. Zatwierdzenie karty ( podpis wojewódzkiego konserwatora zabytków)
	11 maja 2021 r. Magdalena Karbowskiak	<p style="text-align: center;">Z up. Dolnośląskiego Wojewódzkiego Konserwatora Zabytków we Wrocławiu</p> <p style="text-align: center;"><i>mgr Anna Nowakowska</i> Kierownik Delegatury w Wałbrzychu</p> <p style="text-align: center;">*dotyczy zabytków niewpisanych do rejestru zabytków i niewłączonych do wojewódzkiej ewidencji zabytków</p>




12. Załączniki graficzne



grudzień 2022 r. Magdalena Karbowskiak




GEZ	KARTA ADRESOWA ZABYTKU	
1. Nazwa <b>mur kościoła filialnego z bramą wiodącą na cmentarz</b>	2. Czas powstania <b>XVIII, XIX w.</b>	3. Miejscowość <b>Laski</b>
7. Fotografia z opisem wskazującym orientację albo mapa z zaznaczonym stanowiskiem archeologicznym    <p data-bbox="1115 1417 1444 1444"><i>grudzień 2022 r., Magdalena Karbownik</i></p>		4. Adres <b>Laski</b> <b>dz. ewid. nr 258</b>
		5. Przynalżność administracyjna województwo <b>dolnośląskie</b> powiat <b>ząbkowicki</b> gmina <b>Złoty Stok</b>
		6. Formy ochrony Miejscowy plan zagospodarowania przestrzennego - Gmina Złoty Stok (uchwała nr XVII/100/04). Strefa „A” – ścisłej ochrony konserwatorskiej, strefa „OW” – obserwacji archeologicznej.

8. Historia, opis i wartości	9. Stan zachowania i postulaty dotyczące konserwacji	
<p>Kościół otacza mur cement. z bramą z 2 poł. XVIII w., przebud. w XIX w., a obok stoi kam. figura św. Jana Nepomucena z 2 poł. XVIII w. <i>Słownik geografii turystycznej Sudetów, tom XVII, Góry Złote, Marek Staff, Julian Janczak, Krzysztof R. Mazurski, Czesław Zając, Janusz Czerwiński.</i></p>	<p>Stan zachowania określa się jako dobry.</p>	
	10. Wykonanie karty (autor, data i podpis)	11. Zatwierdzenie karty ( podpis wojewódzkiego konserwatora zabytków)
	<p>wrzesień 2023 r., Magdalena Karbowskiak</p>	<p style="text-align: center;">   Z up. Dolnośląskiego  Wojewódzkiego Konserwatora Zabytków  we Wrocławiu    mgr Anna Nowakowska  Kierownik Delegatury w Wałbrzychu </p> <p>*dotyczy zabytków niewpisanych do rejestru zabytków i niewłączonych do wojewódzkiej ewidencji zabytków</p>



12. Załączniki graficzne



grudzień 2022 r. Magdalena Karbowskiak



### 13. Załączniki graficzne



— mur kościoła filialnego z bramą wiodącą na cmentarz



GEZ	KARTA ADRESOWA ZABYTKU	
1. Nazwa  <b>cmentarz przykościelny</b>	2. Czas powstania  <b>XV-XIX w.</b>	3. Miejscowość  <b>Laski</b>
7. Fotografia z opisem wskazującym orientację albo mapa z zaznaczonym stanowiskiem archeologicznym  <div style="display: flex; flex-direction: column; align-items: flex-start;">    </div> <p style="text-align: right; font-size: small; margin-top: 5px;"><i>grudzień 2022 r., Magdalena Karbowskiak</i></p>		4. Adres  <b>Laski</b>  <b>dz. ewid. nr 258</b>
		5. Przynalżność administracyjna  województwo <b>dolnośląskie</b>  powiat <b>ząbkowicki</b>  gmina <b>Złoty Stok</b>
		6. Formy ochrony  Miejskowy plan zagospodarowania przestrzennego - Gmina Złoty Stok (uchwała nr XVII/100/04). Strefa „A” – ścisłej ochrony konserwatorskiej, strefa „OW” – obserwacji archeologicznej.

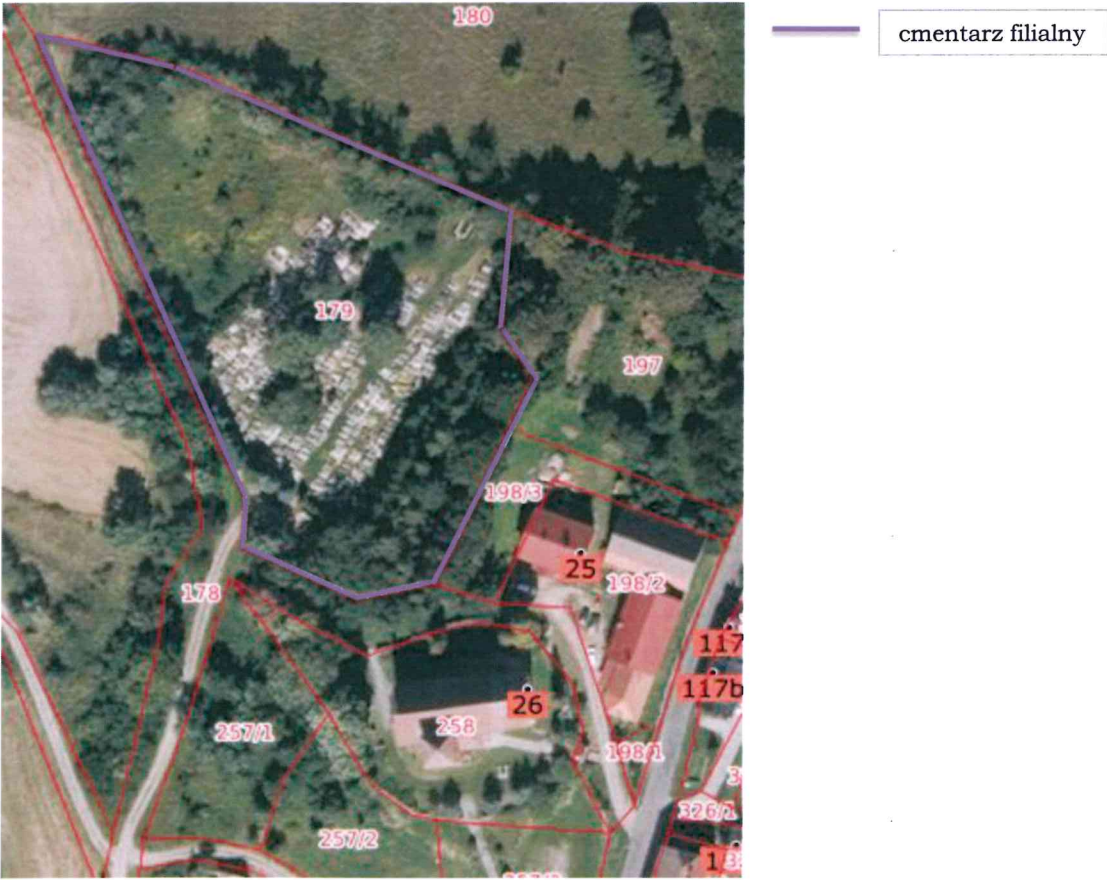



8. Historia, opis i wartości	9. Stan zachowania i postulaty dotyczące konserwacji	
Cmentarz w centrum wsi, położony wokół orientowanego kościoła, na wzniesieniu. Na planie owalnym, otoczony kamiennym, średniowiecznym murem, z barokowym budynkiem bramnym od wschodu. Najstarsza płyta grobowa z XVII w.	Stan zachowania określa się jako dobry. Teren porośnięty trawą.	
	10. Wykonanie karty (autor, data i podpis)	11. Zatwierdzenie karty ( podpis wojewódzkiego konserwatora zabytków)
	grudzień 2022 r. Magdalena Karbowski	<p style="text-align: center;">Z up. Dolnośląskiego Wojewódzkiego Konserwatora Zabytków we Wrocławiu</p> <p style="text-align: center;"><i>mgr Anna Nowakowska</i> Kierownik Delegatury w Wałbrzychu</p> <p>*dotyczy zabytków niewpisanych do rejestru zabytków i niewłączonych do wojewódzkiej ewidencji zabytków</p>

12. Załączniki graficzne





GEZ	KARTA ADRESOWA ZABYTKU	
1. Nazwa <b>cmentarz filialny</b>	2. Czas powstania <b>2 poł. XIX w.</b>	3. Miejscowość <b>Laski</b>
7. Fotografia z opisem wskazującym orientację albo mapa z zaznaczonym stanowiskiem archeologicznym 		4. Adres <b>Laski</b> <b>dz. ewid. nr 179</b>
		5. Przynalżność administracyjna województwo <b>dolnośląskie</b> powiat <b>ząbkowicki</b> gmina <b>Złoty Stok</b>
		6. Formy ochrony Miejskowy plan zagospodarowania przestrzennego - Gmina Złoty Stok (uchwała nr XVII/100/04). Strefa „A” – ścisłej ochrony konserwatorskiej, strefa „OW” – obserwacji archeologicznej.


8. Historia, opis i wartości	9. Stan zachowania i postulaty dotyczące konserwacji	
Cmentarz znajduje się za murem zmentarza przykościelnego, w kierunku północnym. Został powiększony od wschodu. Najstarszy nagrobek z 1882 r.	Stan zachowania określa się jako dobry.	
	10. Wykonanie karty (autor, data i podpis)	11. Zatwierdzenie karty ( podpis wojewódzkiego konserwatora zabytków)
	sierpień 2023 r. Magdalena Karbowskiak	<p style="text-align: center;">Z up. Dolnośląskiego Wojewódzkiego Konserwatora Zabytków we Wrocławiu</p> <p style="text-align: center;"><i>mgr Anna Nowakowska</i> Kierownik Delegatury w Wałbrzychu</p> <p style="text-align: center;"></p> <p>*dotyczy zabytków niewpisanych do rejestru zabytków i niewłączonych do wojewódzkiej ewidencji zabytków</p>



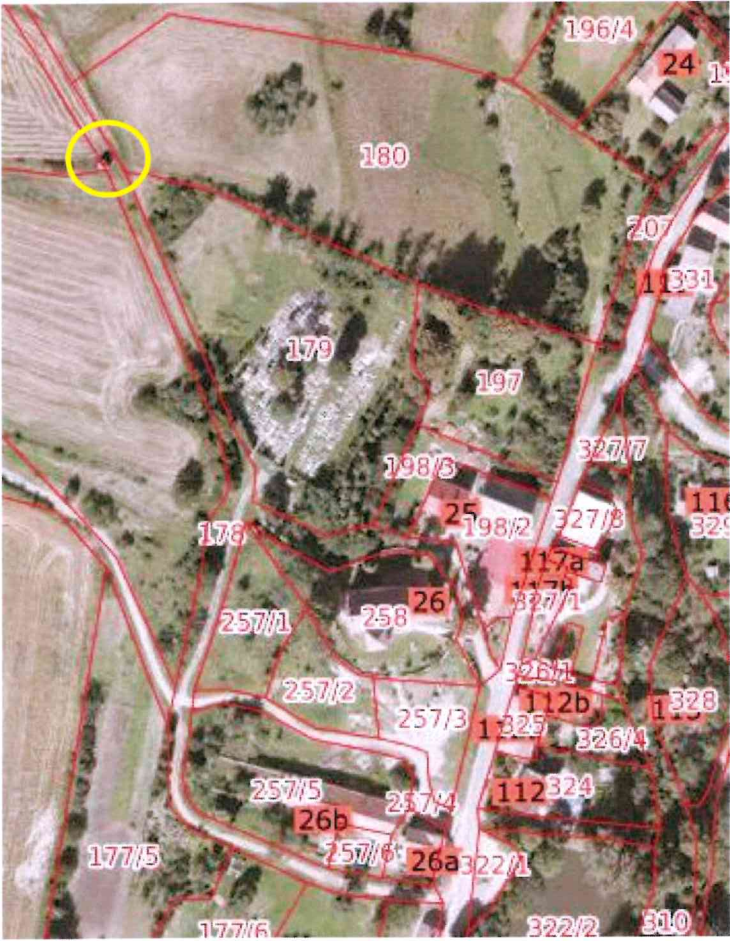
12. Załączniki graficzne



grudzień 2022 r., Magdalena Karbowskiak





GEZ	KARTA ADRESOWA ZABYTKU	
1. Nazwa  <b>Kaplica przy drodze z kościoła na cmentarz</b>	2. Czas powstania  <b>XIX w.</b>	3. Miejscowość  <b>Laski</b>
7. Fotografia z opisem wskazującym orientację albo mapa z zaznaczonym stanowiskiem archeologicznym		
	 <p style="text-align: right; font-size: small;">10.06.2020 Paweł Moskał</p>	4. Adres  <b>Laski (dz. ewid. nr 178, 149)</b>  <b>57-251 Złoty Stok</b>
5. Przynalżność administracyjna  województwo <b>dolnośląskie</b>  powiat <b>ząbkowicki</b>  gmina <b>Złoty Stok</b>		
6. Formy ochrony  Miejscowy plan zagospodarowania przestrzennego - Gmina Złoty Stok (uchwała nr XVI/100/04). Strefa „B” – ochrony konserwatorskiej, strefa „OW” – obserwacji archeologicznej.		



8. Historia, opis i wartości

Kaplica przy drodze z kościoła na cmentarz została wybudowana w XIX wieku.

9. Stan zachowania i postulaty dotyczące konserwacji

Stan zachowania określa się jako mierny.

10. Wykonanie karty (autor, data i podpis)




11 maja 2021 r. Magdalena Karbownik

11. Zatwierdzenie karty ( podpis wojewódzkiego konserwatora zabytków)

Z up. Dolnośląskiego  
Wojewódzkiego Konserwatora Zabytków  
we Wrocławiu

*mgr Anna Nowakowska*  
Kierownik Delegatury w Wałbrzychu

\*dotyczy zabytków niewpisanych do rejestru zabytków i niewłączonych do wojewódzkiej ewidencji zabytków

GEZ	KARTA ADRESOWA GZABYTKU	
1. Nazwa  <b>Dom mieszkalno - gospodarczy</b>	2. Czas powstania  <b>I połowa XIX w.</b>	3. Miejscowość  <b>Laski</b>
7. Fotografia z opisem wskazującym orientację albo mapa z zaznaczonym stanowiskiem archeologicznym		4. Adres  <b>Laski 2</b>  <b>dz. ewid. nr 82/5</b>
		5. Przynalżność administracyjna  województwo <b>dolnośląskie</b>  powiat <b>ząbkowicki</b>  gmina <b>Złoty Stok</b>
 <p data-bbox="1108 1428 1467 1460">grudzień 2022 r., Magdalena Karbowskiak</p>	6. Formy ochrony  Miejscowy plan zagospodarowania przestrzennego - Gmina Złoty Stok (uchwała nr XVI/100/04)	



8. Historia, opis i wartości

Dom mieszkalno- gospodarczy, powstał w połowie XIX w. Budynek jest murowany, tynkowany, pokryty dwuspadowym dachem. Usytuowany w zabudowie luźnej.

9. Stan zachowania i postulaty dotyczące konserwacji

Stan zachowania określa się jako mierny.

10. Wykonanie karty (autor, data i podpis)

grudzień 2022 r., Magdalena Karbowskiak

11. Zatwierdzenie karty ( podpis wojewódzkiego konserwatora zabytków)

Z up. Dolnośląskiego  
Wojewódzkiego Konserwatora Zabytków  
we Wrocławiu  
*mgr Anna Nowakowska*  
Kierownik Delegatury w Wałbrzychu

\*dotyczy zabytków niewpisanych do rejestru zabytków i niewłączonych do wojewódzkiej ewidencji zabytków

GEZ	KARTA ADRESOWA ZABYTKU		
1. Nazwa  <b>Dom mieszkalno - gospodarczy</b>	2. Czas powstania  <b>I połowa XIX w.</b>	3. Miejscowość  <b>Laski</b>	
7. Fotografia z opisem wskazującym orientację albo mapa z zaznaczonym stanowiskiem archeologicznym			4. Adres  <b>Laski 2A</b>  <b>dz. ewid. nr 82/3</b>
			5. Przynalżność administracyjna  województwo <b>dolnośląskie</b>  powiat <b>ząbkowicki</b>  gmina <b>Złoty Stok</b>
			6. Formy ochrony  <b>Miejscowy plan zagospodarowania przestrzennego - Gmina Złoty Stok (uchwała nr XVI/100/04)</b>

grudzień 2022 r., Magdalena Karbowski



8. Historia, opis i wartości

Dom mieszkalno- gospodarczy, powstał w połowie XIX w. Budynek jest murowany, tynkowany, pokryty dwuspadowym dachem. Usytuowany w zabudowie luźnej. Obramienia okienne- prostokątne.

9. Stan zachowania i postulaty dotyczące konserwacji

Stan budynku określa się jako dobry.

10. Wykonanie karty (autor, data i podpis)

grudzień 2022 r., Magdalena Karbowski

11. Zatwierdzenie karty ( podpis wojewódzkiego konserwatora zabytków)

Z up. Dolnośląskiego  
Wojewódzkiego Konserwatora Zabytków  
we Wrocławiu

*mgr Anna Nowakowska*  
Kierownik Delegatury w Wałbrzychu

\*dotyczy zabytków niewpisanych do rejestru zabytków i niewłączonych do wojewódzkiej ewidencji zabytków

**GEZ**

**KARTA ADRESOWA ZABYTKU**

1. Nazwa

**Dom mieszkalny**

2. Czas powstania

**około połowa XIX w.**

3. Miejscowość

**Laski**

7. Fotografia z opisem wskazującym orientację albo mapa z zaznaczonym stanowiskiem archeologicznym



4. Adres

**Laski 3, 57-251 Laski**

**dz. ewid. nr 85, obręb Laski**

5. Przynalżność administracyjna

województwo **dolnośląskie**

powiat **ząbkowicki**

gmina **Złoty Stok**

6. Formy ochrony

Miejscowy plan zagospodarowania przestrzennego - Gmina Złoty Stok (uchwała nr XVI/100/04)



8. Historia, opis i wartości	9. Stan zachowania i postulaty dotyczące konserwacji	
Dom mieszkalno- gospodarczy, powstał w połowie XIX w. Budynek jest murowany, tynkowany, pokryty dwuspadowym dachem. Usytuowany w zabudowie luźnej. Obramienia okienne- prostokątne.	Stan budynku określa się jako dobry.	
	10. Wykonanie karty (autor, data i podpis)	11. Zatwierdzenie karty ( podpis wojewódzkiego konserwatora zabytków)
	11 maja 2021 r. Magdalena Karbowskiak	<p style="text-align: center;">Z up. Dolnośląskiego Wojewódzkiego Konserwatora Zabytków we Wrocławiu</p> <p style="text-align: center;"><i>mgr Anna Nowakowska</i> Kierownik Delegatury w Wałbrzychu</p> <p>*dotyczy zabytków niewpisanych do rejestru zabytków i niewłączonych do wojewódzkiej ewidencji zabytków</p>

12. Załączniki graficzne



27.08.2020 Paweł Moskal







GEZ	KARTA ADRESOWA ZABYTKU	
1. Nazwa  <b>Dom mieszkalny</b>	2. Czas powstania  <b>około 1870</b>	3. Miejscowość  <b>Laski</b>
7. Fotografia z opisem wskazującym orientację albo mapa z zaznaczonym stanowiskiem archeologicznym		4. Adres  <b>Laski 9, 57 - 251 Złoty Stok</b>  <b>dz. ewid. nr 97/1, obręb Laski</b>
 <p data-bbox="705 1444 929 1468">27.08.2020 Paweł Moskał</p>		5. Przynalżność administracyjna  województwo <b>dolnośląskie</b>  powiat <b>ząbkowicki</b>  gmina <b>Złoty Stok</b>
		6. Formy ochrony  Miejscowy plan zagospodarowania przestrzennego - Gmina Złoty Stok (uchwała nr XVI/100/04)


8. Historia, opis i wartości	9. Stan zachowania i postulaty dotyczące konserwacji	
Dom mieszkalny, powstał w roku ok. 1870. Budynek jest murowany, tynkowany, pokryty dwuspadowym dachem. Usytuowany w zabudowie luźnej. Elewacja zwieńczona gzymsem działowym.	Stan budynku określa się jako dobry. Budynek zamieszkały.	
	10. Wykonanie karty (autor, data i podpis)	11. Zatwierdzenie karty ( podpis wojewódzkiego konserwatora zabytków)
	11 maja 2021 r. Magdalena Karbowskiak	<p style="text-align: center;">Z up. Dolnośląskiego Wojewódzkiego Konserwatora Zabytków we Wrocławiu</p> <p style="text-align: center;"><i>mgr Anna Nowakowska</i> Kierownik Delegatury w Wałbrzychu</p> <p><small>*dotyczy zabytków niewpisanych do rejestru zabytków i niewłączonych do wojewódzkiej ewidencji zabytków</small></p>



GEZ	KARTA ADRESOWA ZABYTKU	
1. Nazwa  <b>Stodoła</b>	2. Czas powstania  <b>około 1870 - 1880 r.</b>	3. Miejscowość  <b>Laski</b>
7. Fotografia z opisem wskazującym orientację albo mapa z zaznaczonym stanowiskiem archeologicznym  		4. Adres  <b>Laski 9</b>  <b>57 - 251 Złoty Stok</b>
		5. Przynalżność administracyjna  województwo <b>dolnośląskie</b>  powiat <b>ząbkowicki</b>  gmina <b>Złoty Stok</b>
		6. Formy ochrony  Miejscowy plan zagospodarowania przestrzennego - Gmina Złoty Stok (uchwała nr XVII/100/04)

8. Historia, opis i wartości	9. Stan zachowania i postulaty dotyczące konserwacji	
Stodoła powstała około 1870-1880 roku. Jest ona murowana, tynkowana, posiada drewniane bramy. Nakryta jest dwuspadowym dachem.	Stan budynku określa się jako poprawny.	
	10. Wykonanie karty (autor, data i podpis)	11. Zatwierdzenie karty ( podpis wojewódzkiego konserwatora zabytków)
	11 maja 2021 r. Magdalena Karbowskiak	<p style="text-align: center;">Z up. Dolnośląskiego Wojewódzkiego Konserwatora Zabytków we Wrocławiu</p> <p style="text-align: center;"><i>mgr Anna Nowakowska</i> Kierownik Delegatury w Wałbrzychu</p> <p style="text-align: center;">*dotyczy zabytków niewpisanych do rejestru zabytków i niewłączonych do wojewódzkiej ewidencji zabytków</p>



GEZ	KARTA ADRESOWA ZABYTKU	
1. Nazwa  <b>dom mieszkalno-gospodarczy</b>	2. Czas powstania  <b>ok. 1860 r.</b>	3. Miejscowość  <b>Laski</b>
7. Fotografia z opisem wskazującym orientację albo mapa z zaznaczonym stanowiskiem archeologicznym  <div style="display: flex; justify-content: space-around;">   </div> <p style="text-align: right; font-size: small;">grudzień 2022 r. Svitlana Kuznietsova</p>		4. Adres  <b>Laski 12</b>  <b>dz. ewid. nr 108/1</b>
		5. Przynalżność administracyjna  województwo <b>dolnośląskie</b>  powiat <b>ząbkowicki</b>  gmina <b>Złoty Stok</b>
		6. Formy ochrony  Miejskowy plan zagospodarowania przestrzennego - Gmina Złoty Stok (uchwała nr XVII/100/04 )

8. Historia, opis i wartości	9. Stan zachowania i postulaty dotyczące konserwacji	
Dom w zabudowie luźnej, pokryty dachem dwuspadowym.	Stan budynku określa się jako bardzo dobry.	
	10. Wykonanie karty (autor, data i podpis)	11. Zatwierdzenie karty ( podpis wojewódzkiego konserwatora zabytków)
	grudzień 2022 r. Magdalena Karbowski	<p style="text-align: center;">Z up. Dolnośląskiego Wojewódzkiego Konserwatora Zabytków we Wrocławiu</p> <p style="text-align: center;"><i>mgr Anna Nowakowska</i> Kierownik Delegatury w Wałbrzychu</p> <p style="text-align: center;">*dotyczy zabytków niewpisanych do rejestru zabytków i niewłączonych do wojewódzkiej ewidencji zabytków</p>




GEZ	KARTA ADRESOWA ZABYTKU	
1. Nazwa  <b>Dom mieszkalny</b>	2. Czas powstania  <b>k. XVIII w., k. XIX w.</b>	3. Miejscowość  <b>Laski</b>
7. Fotografia z opisem wskazującym orientację albo mapa z zaznaczonym stanowiskiem archeologicznym  		4. Adres  <b>Laski 15</b>  <b>dz. ewid. nr 184/1</b>
		5. Przynalżność administracyjna  województwo <b>dolnośląskie</b>  powiat <b>ząbkowicki</b>  gmina <b>Złoty Stok</b>
		6. Formy ochrony  Miejscowy plan zagospodarowania przestrzennego - Gmina Złoty Stok (uchwała nr XVII/100/04). Strefa „B” – ochrony konserwatorskiej, strefa „OW” – obserwacji archeologicznej.

grudzień 2022 r., Magdalena Karbowskiak

8. Historia, opis i wartości	9. Stan zachowania i postulaty dotyczące konserwacji	
	Stan budynku określa się jako dobry. Budynek zamieszkały.	
	10. Wykonanie karty (autor, data i podpis)	11. Zatwierdzenie karty ( podpis wojewódzkiego konserwatora zabytków)
	11 maja 2021 r. Magdalena Karbowskiak	<p style="text-align: center;">Z up. Dolnośląskiego Wojewódzkiego Konserwatora Zabytków we Wrocławiu</p> <p style="text-align: center;"><i>mgr Anna Nowakowska</i> Kierownik Delegatury w Wałbrzychu</p> <p style="text-align: center;">*dotyczy zabytków niewpisanych do rejestru zabytków i niewłączonych do wojewódzkiej ewidencji zabytków</p>

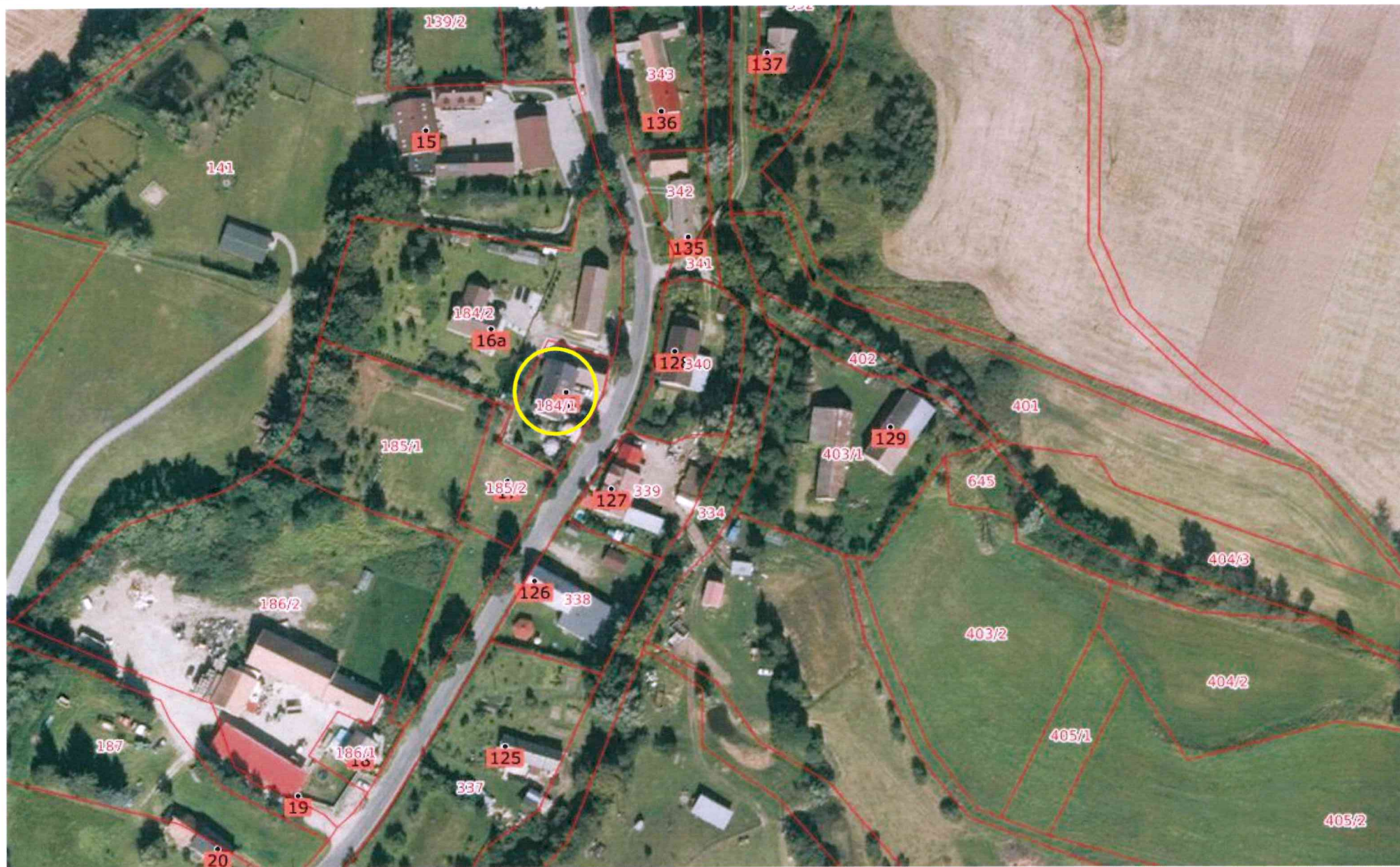


GEZ	KARTA ADRESOWA ZABYTKU	
1. Nazwa  <b>Dom mieszkalny</b>	2. Czas powstania  <b>około 1880 r.</b>	3. Miejscowość  <b>Laski</b>
7. Fotografia z opisem wskazującym orientację albo mapa z zaznaczonym stanowiskiem archeologicznym   <p data-bbox="1198 1401 1512 1433">Maj 2021 Magdalena Karbowskiak</p>		4. Adres  <b>Laski 16, 57 - 251 Złoty Stok</b>  <b>dz. ewid. nr 184/1, obręb Laski</b>  5. Przynalżność administracyjna  województwo <b>dolnośląskie</b>  powiat <b>ząbkowski</b>  gmina <b>Złoty Stok</b>  6. Formy ochrony  Miejskowy plan zagospodarowania przestrzennego - Gmina Złoty Stok (uchwała nr XVI/100/04). Strefa „B” – ochrony konserwatorskiej, strefa „OW” – obserwacji archeologicznej.

8. Historia, opis i wartości	9. Stan zachowania i postulaty dotyczące konserwacji	
Dom mieszkalny, powstał około 1880 roku. Usytuowany w zabudowie luźnej. Murowany, tynkowany, pokryty dwuspadowym dachem ceramicznym, na którym uwidoczniiony jest napis 2005.	Stan budynku określa się jako dobry. Budynek zamieszkały.	
	10. Wykonanie karty (autor, data i podpis)	11. Zatwierdzenie karty ( podpis wojewódzkiego konserwatora zabytków)
	11 maja 2021 r. Magdalena Karbowskiak	<p style="text-align: center;">Z up. Dońośląskiego Wojewódzkiego Konserwatora Zabytków we Wrocławiu</p> <p style="text-align: center;"><i>mgr Anna Nowakowska</i> Kierownik Delegatury w Wałbrzychu</p> <p style="text-align: center;"></p> <p><small>*dotyczy zabytków niewpisanych do rejestru zabytków i niewłączonych do wojewódzkiej ewidencji zabytków</small></p>



12. Załącznik graficzny





GEZ	KARTA ADRESOWA ZABYTKU	
1. Nazwa  <b>Dom mieszkalno - gospodarczy</b>	2. Czas powstania  <b>około 1870 r.</b>	3. Miejscowość  <b>Laski</b>
7. Fotografia z opisem wskazującym orientację albo mapa z zaznaczonym stanowiskiem archeologicznym  		4. Adres  <b>Laski 21, 57 - 251 Złoty Stok</b>  <b>dz. ewid. nr 192, obręb Laski</b>
		5. Przynalżność administracyjna  województwo <b>dolnośląskie</b>  powiat <b>ząbkowicki</b>  gmina <b>Złoty Stok</b>
		6. Formy ochrony  Miejskowy plan zagospodarowania przestrzennego - Gmina Złoty Stok (uchwała nr XVII/100/04). Strefa „B” – ochrony konserwatorskiej, strefa „OW” – obserwacji archeologicznej.

27.08.2020 Paweł Moskal



8. Historia, opis i wartości	9. Stan zachowania i postulaty dotyczące konserwacji	
Dom mieszkalno- gospodarczy, powstał około 1870 roku. Usytuowany w zabudowie luźnej. Murowany, tynkowany, pokryty dwuspadowym dachem ceramicznym.	Stan zachowania określa się jako dobry. Budynek zamieszkały.	
	10. Wykonanie karty (autor, data i podpis)	11. Zatwierdzenie karty ( podpis wojewódzkiego konserwatora zabytków)
	11 maja 2021 r. Magdalena Karbowskiak	<p style="text-align: center;">Z up. Dolnośląskiego Wojewódzkiego Konserwatora Zabytków we Wrocławiu</p> <p style="text-align: center;"><i>mgr Anna Nowakowska</i> Kierownik Delegatury w Wałbrzychu</p> <p><small>*dotyczy zabytków niewpisanych do rejestru zabytków i niewłączonych do wojewódzkiej ewidencji zabytków</small></p>

12. Załącznik graficzny





GEZ	KARTA ADRESOWA ZABYTKU	
1. Nazwa  <b>Dom mieszkalny</b>	2. Czas powstania  <b>około 1880 r.</b>	3. Miejscowość  <b>Laski</b>
7. Fotografia z opisem wskazującym orientację albo mapa z zaznaczonym stanowiskiem archeologicznym 		4. Adres  <b>Laski 22, 57 - 251 Złoty Stok</b>  <b>dz. ewid. nr 192, obręb Laski</b>
		5. Przynalżność administracyjna  województwo <b>dolnośląskie</b>  powiat <b>ząbkowicki</b>  gmina <b>Złoty Stok</b>
		6. Formy ochrony  Miejscowy plan zagospodarowania przestrzennego - Gmina Złoty Stok (uchwała nr XVII/100/04). Strefa „B” – ochrony konserwatorskiej, strefa „OW” – obserwacji archeologicznej.

8. Historia, opis i wartości	9. Stan zachowania i postulaty dotyczące konserwacji	
Dom mieszkalny, powstał około 1880 roku. Nakryty dwuspadowym dachem, pokryty tzw. "barankiem".	Stan budynku określa się jako dobry. Budynek zamieszkały.	
	10. Wykonanie karty (autor, data i podpis)	11. Zatwierdzenie karty ( podpis wojewódzkiego konserwatora zabytków)
	11 maja 2021 r. Magdalena Karbowskiak	<p style="text-align: center;">Z up. Dolnośląskiego Wojewódzkiego Konserwatora Zabytków we Wrocławiu</p> <p style="text-align: center;"><i>mgr Anna Nowakowska</i> Kierownik Delegatury w Wałbrzychu</p> <p style="text-align: center;">*dotyczy zabytków niewpisanych do rejestru zabytków i niewłączonych do wojewódzkiej ewidencji zabytków</p>



12. Załącznik graficzny





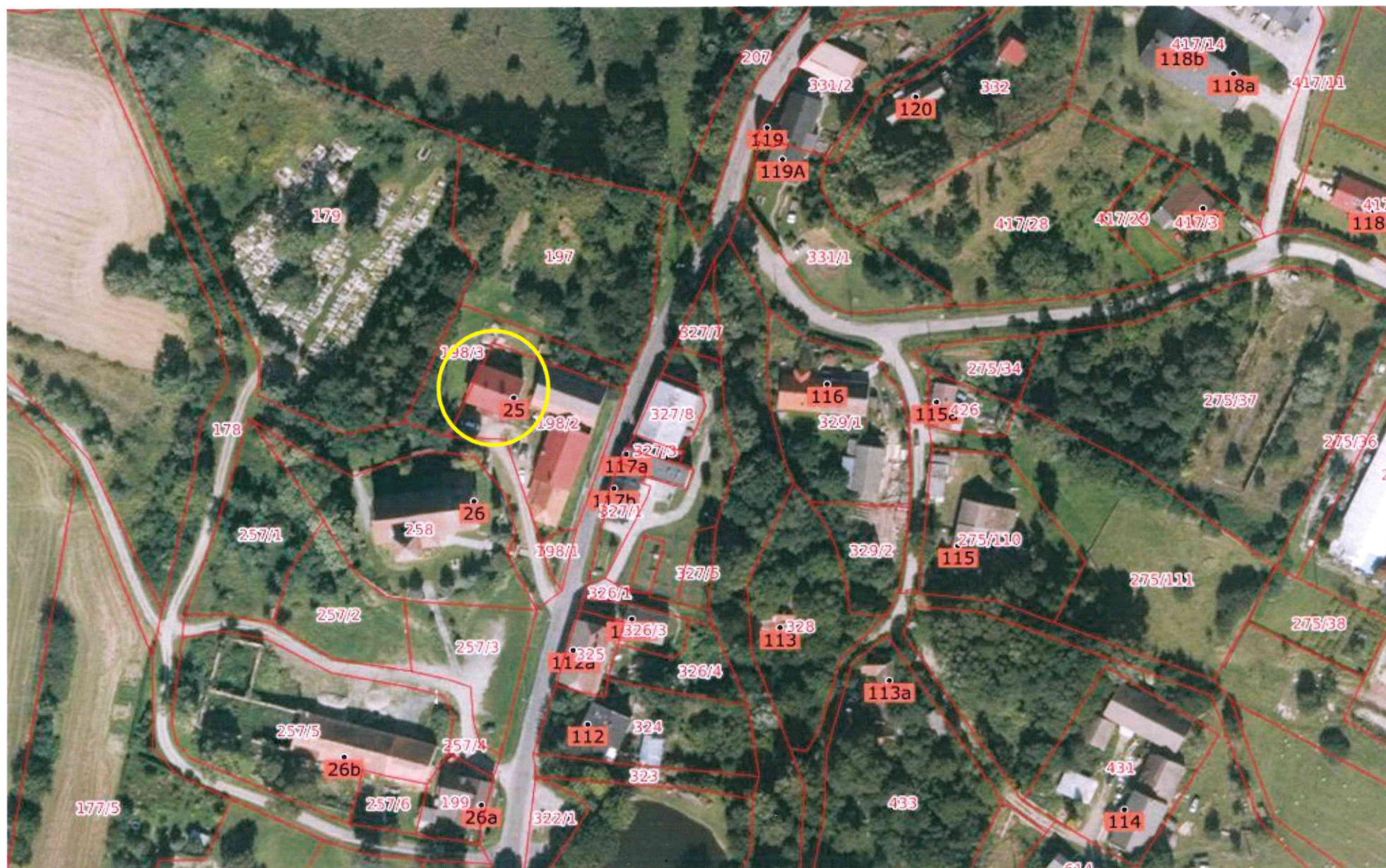
GEZ	KARTA ADRESOWA ZABYTKU	
1. Nazwa  <b>Plebania, ob. dom mieszkalny</b>	2. Czas powstania  <b>XIX / XX w.</b>	3. Miejscowość  <b>Laski</b>
7. Fotografia z opisem wskazującym orientację albo mapa z zaznaczonym stanowiskiem archeologicznym  		4. Adres  <b>Laski 25, 57 - 251 Złoty Stok</b>  <b>dz. ewid. nr 198/2, obręb Laski</b>
		5. Przynalżność administracyjna  województwo <b>dolnośląskie</b>  powiat <b>ząbkowicki</b>  gmina <b>Złoty Stok</b>
		6. Formy ochrony  Miejscowy plan zagospodarowania przestrzennego - Gmina Złoty Stok (uchwała nr XVI/100/04). Strefa „B” – ochrony konserwatorskiej, strefa „OW” – obserwacji archeologicznej.

24.04.2020 Paweł Moskal



8. Historia, opis i wartości	9. Stan zachowania i postulaty dotyczące konserwacji	
Dom mieszkalny, wcześniej plebania. Powstał w XIX/XX wieku. Budynek usytuowany w zabudowie luźnej. Murowany, tynkowany, pokryty dwuspadowym dachem ceramicznym. Elewacja frontowa-dwukondygnacyjna, pięcioosiowa.	Stan budynku określa się jako dobry. Budynek zamieszkały.	
	10. Wykonanie karty (autor, data i podpis)	11. Zatwierdzenie karty ( podpis wojewódzkiego konserwatora zabytków)
	11 maja 2021 r. Magdalena Karbowskiak	<p style="text-align: center;">Z up. Dolnośląskiego Wojewódzkiego Konserwatora Zabytków we Wrocławiu</p> <p style="text-align: center;"><i>mgr Anna Nowakowska</i> Kierownik Delegatury w Wałbrzychu</p> <p><small>*dotyczy zabytków niewpisanych do rejestru zabytków i niewłączonych do wojewódzkiej ewidencji zabytków</small></p>

12. Załącznik graficzny





GEZ	KARTA ADRESOWA ZABYTKU	
1. Nazwa  <b>Obora w zespole plebanii</b>	2. Czas powstania  <b>XIX / XX w.</b>	3. Miejscowość  <b>Laski</b>
7. Fotografia z opisem wskazującym orientację albo mapa z zaznaczonym stanowiskiem archeologicznym		
	 <p data-bbox="1245 1433 1491 1465">24.04.2020 Paweł Moskał</p>	4. Adres  <b>Laski 25, 57 - 251 Laski</b>  <b>dz. ewid. nr 198/2, obręb Laski</b>
5. Przynalżność administracyjna  województwo <b>dolnośląskie</b>  powiat <b>ząbkowicki</b>  gmina <b>Złoty Stok</b>		
6. Formy ochrony  Miejscowy plan zagospodarowania przestrzennego - Gmina Złoty Stok (uchwała nr XVI/100/04). Strefa „B” – ochrony konserwatorskiej, strefa „OW” – obserwacji archeologicznej.		

8. Historia, opis i wartości	9. Stan zachowania i postulaty dotyczące konserwacji	
Obora w zespole plebanii, powstała w XIX/XX w. Jest murowana, nakryta dwuspadowym dachem ceramicznym.	Stan budynku określa się jako bardzo dobry.	
	10. Wykonanie karty (autor, data i podpis)	11. Zatwierdzenie karty ( podpis wojewódzkiego konserwatora zabytków)
	11 maja 2021 r. Magdalena Karbowskiak	<p style="text-align: center;">Z up. Dolnośląskiego Wojewódzkiego Konserwatora Zabytków we Wrocławiu</p> <p style="text-align: center;"><i>mgr Anna Nawakowska</i> Kierownik Delegatury w Wałbrzychu</p> <p style="text-align: center;">*dotyczy zabytków niewpisanych do rejestru zabytków i niewiązanych do wojewódzkiej ewidencji zabytków</p>



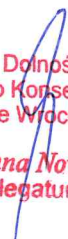
GEZ	KARTA ADRESOWA ZABYTKU	
<p>1. Nazwa</p> <p><b>Stodoła w zespole plebanii</b></p>	<p>2. Czas powstania</p> <p><b>XIX / XX w.</b></p>	<p>3. Miejscowość</p> <p><b>Laski</b></p>
<p>7. Fotografia z opisem wskazującym orientację albo mapa z zaznaczonym stanowiskiem archeologicznym</p> <div style="display: flex;">   </div> <p style="text-align: right; font-size: small;">24.04.2020 Paweł Moskal</p>		<p>4. Adres</p> <p><b>Laski 25, 57 - 251 Złoty Stok</b>  <b>dz. ewid. nr 198/2, obręb Laski</b></p> <p>5. Przynalżność administracyjna</p> <p>województwo      <b>dolnośląskie</b></p> <p>powiat              <b>ząbkowicki</b></p> <p>gmina                <b>Złoty Stok</b></p> <p>6. Formy ochrony</p> <p>Miejscowy plan zagospodarowania przestrzennego - Gmina Złoty Stok (uchwała nr XVI/100/04). Strefa „B” – ochrony konserwatorskiej, strefa „OW” – obserwacji archeologicznej.</p>

8. Historia, opis i wartości	9. Stan zachowania i postulaty dotyczące konserwacji	
Stodoła w zespole plebanii, powstała w XIX/XX w. Jest murowana, nakryta dwuspadowym dachem. Elewacja wykonana jest z kamieni.	Stan budynku określa się jako dobry. Budynek użytkowany.	
	10. Wykonanie karty (autor, data i podpis)	11. Zatwierdzenie karty ( podpis wojewódzkiego konserwatora zabytków)
	11 maja 2021 r. Magdalena Karbowskiak	<p style="text-align: center;">Z up. Dolnośląskiego Wojewódzkiego Konserwatora Zabytków we Wrocławiu</p> <p style="text-align: center;"><i>mgr Anna Nowakowska</i> Kierownik Delegatury w Wałbrzychu</p> <p><small>*dotyczy zabytków niewpisanych do rejestru zabytków i niewłączonych do wojewódzkiej ewidencji zabytków</small></p>



GEZ	KARTA ADRESOWA ZABYTKU	
1. Nazwa  <b>Dom mieszkalny</b>	2. Czas powstania  <b>około 1880 r.</b>	3. Miejscowość  <b>Laski</b>
7. Fotografia z opisem wskazującym orientację albo mapa z zaznaczonym stanowiskiem archeologicznym		4. Adres  <b>Laski 28, 57 - 251 Złoty Stok</b>  <b>dz. ewid. nr 252/2, obręb Laski</b>
		5. Przynalżność administracyjna  województwo <b>dolnośląskie</b>  powiat <b>ząbkowicki</b>  gmina <b>Złoty Stok</b>
		6. Formy ochrony  Miejskowy plan zagospodarowania przestrzennego - Gmina Złoty Stok (uchwała nr XVII/100/04). Strefa „B” – ochrony konserwatorskiej, strefa „OW” – obserwacji archeologicznej.

Maj 2021 Magdalena Karbowskiak

8. Historia, opis i wartości	9. Stan zachowania i postulaty dotyczące konserwacji	
<p>Budynke posiada historyczną bryłę, zachowaną kompozycję elewacji tworzą przez układ osi okiennych oraz detal architektoniczny w postaci gzymsow. Ponadto w budynku zachowana jest historyczna stolarka okienna.</p>	<p>Stan budynku określa się jako mierny. Budynek niezamieszkały.</p>	
	10. Wykonanie karty (autor, data i podpis)	11. Zatwierdzenie karty ( podpis wojewódzkiego konserwatora zabytków)
	<p>Magdalena Karbowiak, 11 maja 2021 r.</p>	<p style="text-align: center;">   Z up. Dolnośląskiego  Wojewódzkiego Konserwatora Zabytków  we Wrocławiu    mgr Anna Nowakowska  Kierownik Delegatury w Wałbrzychu </p> <p><small>*dotyczy zabytków niewpisanych do rejestru zabytków i niewłączonych do wojewódzkiej ewidencji zabytków</small></p>



GEZ	KARTA ADRESOWA ZABYTKU		
1. Nazwa  <b>Dom mieszkalny</b>	2. Czas powstania  <b>około poł. XIX w.</b>	3. Miejscowość  <b>Laski</b>	
7. Fotografia z opisem wskazującym orientację albo mapa z zaznaczonym stanowiskiem archeologicznym		4. Adres  <b>Laski 31, 57 - 251 Złoty Stok</b>  <b>dz. ewid. nr 255/1, obręb Laski</b>	
 <p data-bbox="748 1449 1070 1471">11.2022 r. Małgorzata Tomiałowicz</p>			
		5. Przynalżność administracyjna  województwo <b>dolnośląskie</b>  powiat <b>ząbkowicki</b>  gmina <b>Złoty Stok</b>	
		6. Formy ochrony  Miejskowy plan zagospodarowania przestrzennego - Gmina Złoty Stok (uchwała nr XVII/100/04). Strefa „B” – ochrony konserwatorskiej, strefa „OW” – obserwacji archeologicznej.	

8. Historia, opis i wartości	9. Stan zachowania i postulaty dotyczące konserwacji	
Dom mieszkalny. Powstał około poł. XIX w. Usytuowany w zabudowie luźnej, murowany, tynkowany.	Stan zachowania określa się jako mierny. Budynek zamieszkały.	
	10. Wykonanie karty (autor, data i podpis)	11. Zatwierdzenie karty ( podpis wojewódzkiego konserwatora zabytków)
	24.11.2022 r. Magdalena Karbowskiak	<p style="text-align: center;">Z up. Dolnośląskiego Wojewódzkiego Konserwatora Zabytków we Wrocławiu</p> <p style="text-align: center;"><i>mgr Anna Nowakowska</i> Kierownik Delegatury w Wałbrzychu</p> <p><small>*dotyczy zabytków niewpisanych do rejestru zabytków i niewłączonych do wojewódzkiej ewidencji zabytków</small></p>



12. Załączniki graficzne



11.2022 r. Małgorzata Tomiałowicz



GEZ	KARTA ADRESOWA ZABYTKU	
1. Nazwa  <b>Dom mieszkalny</b>	2. Czas powstania  <b>około 1880 r.</b>	3. Miejscowość  <b>Laski</b>
7. Fotografia z opisem wskazującym orientację albo mapa z zaznaczonym stanowiskiem archeologicznym  		4. Adres  <b>Laski 48, 57 - 251 Złoty Stok</b>  <b>dz. ewid. nr 234, obręb Laski</b>  5. Przynalżność administracyjna  województwo <b>dolnośląskie</b>  powiat <b>ząbkowicki</b>  gmina <b>Złoty Stok</b>  6. Formy ochrony  Miejscowy plan zagospodarowania przestrzennego - Gmina Złoty Stok (uchwała nr XVII/100/04). Strefa „B” – ochrony konserwatorskiej, strefa „OW” – obserwacji archeologicznej.
		27.08.2020 Paweł Moskal



8. Historia, opis i wartości	9. Stan zachowania i postulaty dotyczące konserwacji	
Dom mieszkalny, powstał w XX w. Usytuowany w zabudowie luźnej. Murowany, tynkowany. Przy domu znajduje się przybudówka. Elewacja frontowa- dwukondygnacyjna, pięcioosiowa.	Stan budynku określa się jako mierny. Budynek niezamieszkały.	
	10. Wykonanie karty (autor, data i podpis)	11. Zatwierdzenie karty ( podpis wojewódzkiego konserwatora zabytków)
11 maja 2021 r. Magdalena Karbowskiak	<p style="text-align: center;">Z up. Dolnośląskiego Wojewódzkiego Konserwatora Zabytków we Wrocławiu</p> <p style="text-align: center;"><i>mgr Anna Nowakowska</i> Kierownik Delegatury w Wałbrzychu</p> <p style="text-align: center;">*dotyczy zabytków niewpisanych do rejestru zabytków i niewłączonych do wojewódzkiej ewidencji zabytków</p>	

12. Załącznik graficzny





GEZ	KARTA ADRESOWA ZABYTKU	
1. Nazwa  <b>Dom mieszkalny</b>	2. Czas powstania  <b>około 1870 r.</b>	3. Miejscowość  <b>Laski</b>
7. Fotografia z opisem wskazującym orientację albo mapa z zaznaczonym stanowiskiem archeologicznym		4. Adres  <b>Laski 52, 57 - 251 Złoty Stok</b>  <b>dz. ewid. nr 229/1, obręb Laski</b>
 <p data-bbox="815 1445 1140 1476">11.2022 r. Małgorzata</p>		5. Przynalżność administracyjna  województwo <b>dolnośląskie</b>  powiat <b>ząbkowicki</b>  gmina <b>Złoty Stok</b>
		6. Formy ochrony  Miejscowy plan zagospodarowania przestrzennego - Gmina Złoty Stok (uchwała nr XVI/100/04). Strefa „B” – ochrony konserwatorskiej, strefa „OW” – obserwacji archeologicznej.

8. Historia, opis i wartości	9. Stan zachowania i postulaty dotyczące konserwacji	
Dom mieszkalny. Powstał około 1870 roku. Usytuowany w zabudowie luźnej, murowany, tynkowany. Dach pokryty dachówką.	Stan zachowania określa się jako dobry. Budynek zamieszkały.	
	10. Wykonanie karty (autor, data i podpis)	11. Zatwierdzenie karty ( podpis wojewódzkiego konserwatora zabytków)
	24.11.2022 r. Magdalena Karbowskiak	<p style="text-align: center;">Z up. Dolnośląskiego Wojewódzkiego Konserwatora Zabytków we Wrocławiu</p> <p style="text-align: center;"><i>mgr Anna Nowakowska</i> Kierownik Delegatury w Wałbrzychu</p> <p><small>*dotyczy zabytków niewpisanych do rejestru zabytków i niewłączonych do wojewódzkiej ewidencji zabytków</small></p>



GEZ	KARTA ADRESOWA ZABYTKU	
1. Nazwa  <b>Dom mieszkalny</b>	2. Czas powstania  <b>około 1870 r.</b>	3. Miejscowość  <b>Laski</b>
7. Fotografia z opisem wskazującym orientację albo mapa z zaznaczonym stanowiskiem archeologicznym		
	 <p data-bbox="1144 1449 1487 1477">11.2022 r. Małgorzata Tomiałowicz</p>	4. Adres  <b>Laski 53, 57 - 251 Złoty Stok</b>  <b>dz. ewid. nr 231, obręb Laski</b>
5. Przynalżność administracyjna  województwo <b>dolnośląskie</b>  powiat <b>ząbkowicki</b>  gmina <b>Złoty Stok</b>		
6. Formy ochrony  Miejscowy plan zagospodarowania przestrzennego - Gmina Złoty Stok (uchwała nr XVI/100/04). Strefa „B” – ochrony konserwatorskiej, strefa „OW” – obserwacji archeologicznej.		

8. Historia, opis i wartości	9. Stan zachowania i postulaty dotyczące konserwacji	
Dom mieszkalny. Powstał około 1870 roku. Usytuowany w zabudowie luźnej, murowany, tynkowany. Dach pokryty blachą.	Stan zachowania określa się jako dobry. Budynek zamieszkały.	
	10. Wykonanie karty (autor, data i podpis)	11. Zatwierdzenie karty ( podpis wojewódzkiego konserwatora zabytków)
	24.11.2022 r. Magdalena Karbowski	<p style="text-align: center;">Z up. Dolnośląskiego Wojewódzkiego Konserwatora Zabytków we Wrocławiu</p> <p style="text-align: center;"><i>mgr Anna Nowakowska</i> Kierownik Delegatury w Wałbrzychu</p> <p>*dotyczy zabytków niewpisanych do rejestru zabytków i niewłączonych do wojewódzkiej ewidencji zabytków</p>



12. Załączniki graficzne



11.2022 r. Małgorzata Tomiałowicz



GEZ	KARTA ADRESOWA ZABYTKU	
1. Nazwa  <b>Dom mieszkalno - gospodarczy</b>	2. Czas powstania  <b>około 1860 r.</b>	3. Miejscowość  <b>Laski</b>
7. Fotografia z opisem wskazującym orientację albo mapa z zaznaczonym stanowiskiem archeologicznym <div style="display: flex; justify-content: space-around;">   </div>		4. Adres  <b>Laski 55, 57 - 251 Złoty Stok</b>  <b>dz. ewid. nr 474/2, obręb Laski</b>
		5. Przynalżność administracyjna  województwo <b>dolnośląskie</b>  powiat <b>ząbkowicki</b>  gmina <b>Złoty Stok</b>
		6. Formy ochrony  Miejskowy plan zagospodarowania przestrzennego - Gmina Złoty Stok (uchwała nr XVII/100/04). Strefa „B” – ochrony konserwatorskiej, strefa „OW” – obserwacji archeologicznej.


24.04.2020 Paweł Moskal



8. Historia, opis i wartości	9. Stan zachowania i postulaty dotyczące konserwacji	
Dom mieszkalno- gospodarczy. Powstał w 1860 roku. Usytuowany w zabudowie luźnej, murowany, tynkowany. Elewacja frontowa - dwukondygnacyjna.	Stan zachowania określa się jako poprawny, należy odświeżyć elewację budynku. Budynek zamieszkały.	
	10. Wykonanie karty (autor, data i podpis)	11. Zatwierdzenie karty ( podpis wojewódzkiego konserwatora zabytków)
	11 maja 2021 r. Magdalena Karbowskiak	<p style="text-align: center;">Z up. Dolnośląskiego Wojewódzkiego Konserwatora Zabytków we Wrocławiu</p> <p style="text-align: center;"><i>mgr Anna Nowakowska</i> Kierownik Delegatury w Wałbrzychu</p> <p><small>*dotyczy zabytków niewpisanych do rejestru zabytków i niewłączonych do wojewódzkiej ewidencji zabytków</small></p>


GEZ	KARTA ADRESOWA ZABYTKU	
1. Nazwa  <b>Dom mieszkalny</b>	2. Czas powstania  <b>około 1870 r.</b>	3. Miejscowość  <b>Laski</b>
7. Fotografia z opisem wskazującym orientację albo mapa z zaznaczonym stanowiskiem archeologicznym  		4. Adres  <b>Laski 58, 57 - 251 Złoty Stok</b>  <b>dz. ewid. nr 501, obręb Laski</b>  5. Przynalżność administracyjna  województwo <b>dolnośląskie</b>  powiat <b>ząbkowicki</b>  gmina <b>Złoty Stok</b>  6. Formy ochrony  <b>Miejscowy plan zagospodarowania przestrzennego - Gmina Złoty Stok (uchwała nr XVI/100/04)</b>



8. Historia, opis i wartości	9. Stan zachowania i postulaty dotyczące konserwacji	
<p>Dom mieszkalny, obecnie zamieszkiwany przez Sołtysa wsi Laski. Wybudowany w 1870 roku. Nakryty dwuspadowym ceramicznym dachem. Budynek jest murowany, tynkowany, dwukondygnacyjny.</p>	<p>Stan budynku określa się jako dobry. Ze względu na walory zabytkowe, budynek należy zachować w całości. Budynek zamieszkały.</p>	
	10. Wykonanie karty (autor, data i podpis)	11. Zatwierdzenie karty ( podpis wojewódzkiego konserwatora zabytków)
	<p>11.05.2021 r. Magdalena Karbowskiak</p>	<p style="text-align: center;">   Z up. Domośląskiego  Wojewódzkiego Konserwatora Zabytków  we Wrocławiu  <b>mgr Anna Nowakowska</b>  Kierownik Delegatury w Wałbrzychu </p> <p>*dotyczy zabytków niewpisanych do rejestru zabytków i niewłączonych do wojewódzkiej ewidencji zabytków</p>



12. Załączniki graficzne





GEZ	KARTA ADRESOWA ZABYTKU		
<p>1. Nazwa</p> <p><b>Dom mieszkalno - gospodarczy</b></p>	<p>2. Czas powstania</p> <p><b>około połowa XIX w.</b></p>	<p>3. Miejscowość</p> <p><b>Laski</b></p>	
<p>7. Fotografia z opisem wskazującym orientację albo mapa z zaznaczonym stanowiskiem archeologicznym</p>			<p>4. Adres</p> <p><b>Laski 61, 57 - 251 Złoty Stok</b> <b>dz. ewid. nr 505/1, obręb Laski</b></p>
 <p data-bbox="1243 1161 1496 1189">23.04.2020 Paweł Moskal</p>			<p>5. Przynalżność administracyjna</p> <p>województwo      <b>dolnośląskie</b></p> <p>powiat              <b>ząbkowicki</b></p> <p>gmina                <b>Złoty Stok</b></p>
			<p>6. Formy ochrony</p> <p>Miejscowy plan zagospodarowania przestrzennego - Gmina Złoty Stok (uchwała nr XVII/100/04)</p>


8. Historia, opis i wartości	9. Stan zachowania i postulaty dotyczące konserwacji	
Dom mieszkalno- gospodarczy, powstał w połowie XIX w. Budynek jest murowany, tynkowany, pokryty dwuspadowym dachem. Usytuowany w zabudowie luźnej.	Stan zachowania określa się jako poprawny. Budynek zamieszkały.	
	10. Wykonanie karty (autor, data i podpis)	11. Zatwierdzenie karty ( podpis wojewódzkiego konserwatora zabytków)
	11 maja 2021 r. Magdalena Karbowskiak	<p style="text-align: center;">Z up. Dolnośląskiego Wojewódzkiego Konserwatora Zabytków we Wrocławiu</p> <p style="text-align: center;"><i>mgr Anna Nowakowska</i> Kierownik Delegatury w Wałbrzychu</p> <p style="text-align: center;">*dotyczy zabytków niewpisanych do rejestru zabytków i niewłączonych do wojewódzkiej ewidencji zabytków</p>



GEZ	KARTA ADRESOWA ZABYTKU	
1. Nazwa  <b>Dom mieszkalno - gospodarczy</b>	2. Czas powstania  <b>koniec XIX w.</b>	3. Miejscowość  <b>Laski</b>
7. Fotografia z opisem wskazującym orientację albo mapa z zaznaczonym stanowiskiem archeologicznym <div data-bbox="107 539 1491 1177">  <p data-bbox="1106 1145 1491 1177">grudzień 2022 r., Magdalena Karbowskiak</p> </div>		4. Adres  <b>Laski 64</b>  <b>dz. ewid. nr 657</b>
		5. Przynalżność administracyjna  województwo <b>dolnośląskie</b>  powiat <b>ząbkowicki</b>  gmina <b>Złoty Stok</b>
<div data-bbox="107 1198 1491 1458">  </div>		6. Formy ochrony  <b>Miejscowy plan zagospodarowania przestrzennego Gminy Złoty Stok (uchwała nr XVI/100/04).</b>

8. Historia, opis i wartości	9. Stan zachowania i postulaty dotyczące konserwacji	
Budynek zachował wartości zabytkowe przez historyczne ukształtowanie bryły, a także zachowanie drewnianej dekoracji architektonicznej.	Stan zachowania określa się jako bardzo dobry. Budynek zamieszkały.	
	10. Wykonanie karty (autor, data i podpis)	11. Zatwierdzenie karty ( podpis wojewódzkiego konserwatora zabytków)
	grudzień 2022 r. Magdalena Karbowskiak	<p style="text-align: center;">Z up. Dolnośląskiego Wojewódzkiego Konserwatora Zabytków we Wrocławiu</p> <p style="text-align: center;"><i>mgr Anna Nowakowska</i> Kierownik Delegatury w Wałbrzychu</p> <p style="text-align: center;">*dotyczy zabytków niewpisanych do rejestru zabytków i niewłączonych do wojewódzkiej ewidencji zabytków</p>



GEZ	KARTA ADRESOWA ZABYTKU	
1. Nazwa  <b>Dom mieszkalny</b>	2. Czas powstania  <b>około 1870 r.</b>	3. Miejscowość  <b>Laski</b>
7. Fotografia z opisem wskazującym orientację albo mapa z zaznaczonym stanowiskiem archeologicznym  		4. Adres  <b>Laski 65, 57-251 Laski</b>  <b>dz. ewid. nr 565/1, obręb Laski</b>  5. Przynalżność administracyjna  województwo <b>dolnośląskie</b>  powiat <b>ząbkowicki</b>  gmina <b>Złoty Stok</b>  6. Formy ochrony  <b>Miejscowy plan zagospodarowania przestrzennego - Gmina Złoty Stok (uchwała nr XVI/100/04)</b>
		<p style="text-align: right; font-size: small;">23.04.2020 Paweł Moskal</p>

8. Historia, opis i wartości	9. Stan zachowania i postulaty dotyczące konserwacji	
Dom mieszkalny, powstał w 1870 roku. Usytuowany w zabudowie luźnej. Murowany, tynkowany, pokryty dwuspadowym dachem.	Stan budynku określa się jako dobry. Budynek zamieszkały.	
	10. Wykonanie karty (autor, data i podpis)	11. Zatwierdzenie karty ( podpis wojewódzkiego konserwatora zabytków)
	11 maja 2021 r. Magdalena Karbowskiak	<p style="text-align: center;">Z up. Dolnośląskiego Wojewódzkiego Konserwatora Zabytków we Wrocławiu</p> <p style="text-align: center;"><i>mgr Anna Nowakowska</i> Kierownik Delegatury w Wałbrzychu</p> <p style="text-align: center;">*dotyczy zabytków niewpisanych do rejestru zabytków i niewłączonych do wojewódzkiej ewidencji zabytków</p>



12. Załączniki graficzne



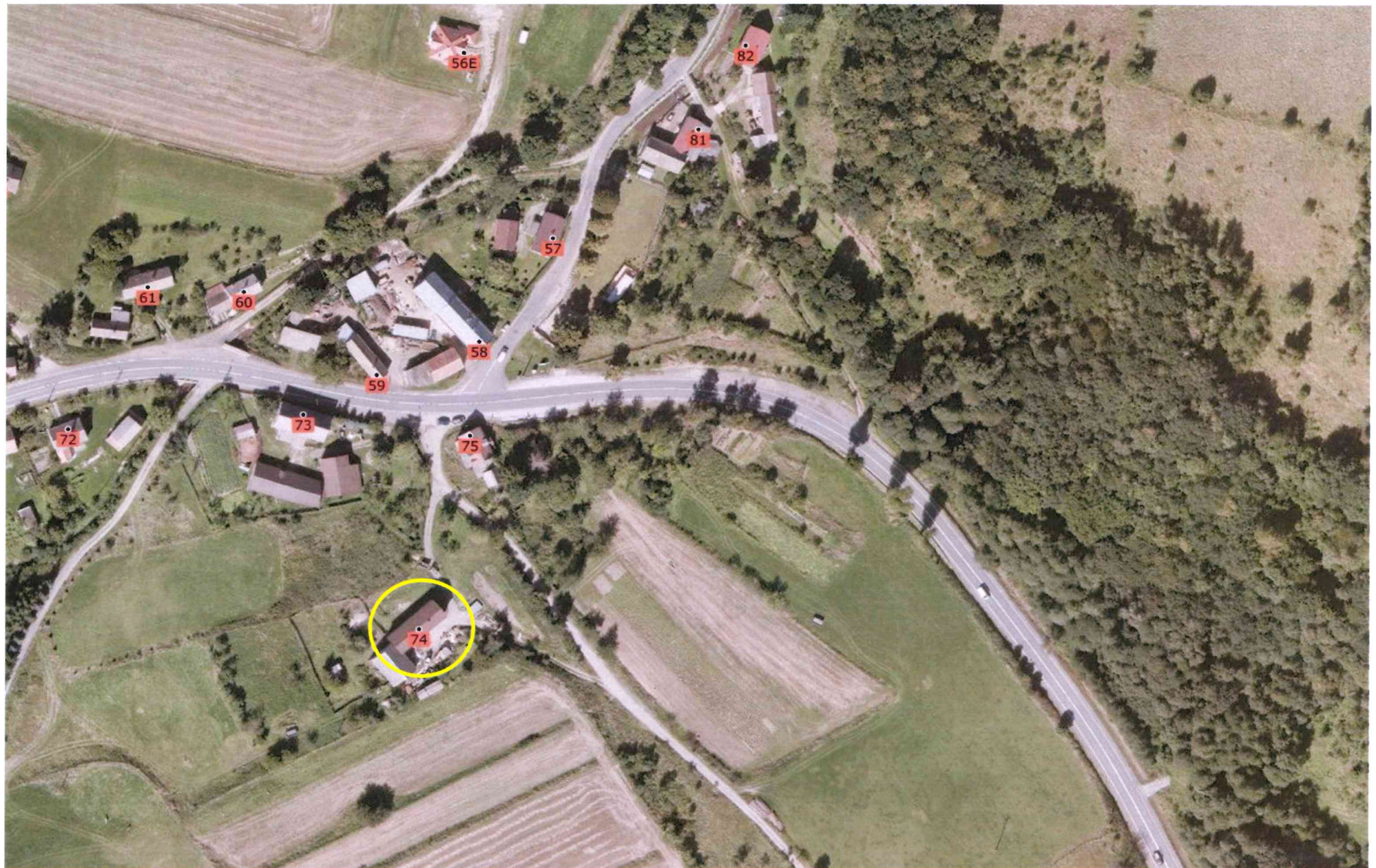


GEZ	KARTA ADRESOWA ZABYTKU	
1. Nazwa  <b>Dom mieszkalno - gospodarczy</b>	2. Czas powstania  <b>około 1880 r.</b>	3. Miejscowość  <b>Laski</b>
7. Fotografia z opisem wskazującym orientację albo mapa z zaznaczonym stanowiskiem archeologicznym  		4. Adres  <b>Laski 74, 57 - 251 Złoty Stok</b>  <b>dz. ewid. nr 656, obręb Laski</b>
		5. Przynalżność administracyjna  województwo <b>dolnośląskie</b>  powiat <b>ząbkowicki</b>  gmina <b>Złoty Stok</b>
		6. Formy ochrony  Miejskowy plan zagospodarowania przestrzennego - Gmina Złoty Stok (uchwała nr XVII/100/04)



8. Historia, opis i wartości	9. Stan zachowania i postulaty dotyczące konserwacji	
Dom mieszkalno- gospodarczy, powstał około 1880 roku. Budynek jest murowany, tynkowany, pokryty dwuspadowym dachem. Usytuowany w zabudowie luźnej. Obramienia okienne- prostokątne.	Stan budynku określa się jako dobry. Budynek zamieszkały.	
	10. Wykonanie karty (autor, data i podpis)	11. Zatwierdzenie karty ( podpis wojewódzkiego konserwatora zabytków)
	11 maja 2021 r. Magdalena Karbowskiak	<p style="text-align: center;">Z up. Dolnośląskiego Wojewódzkiego Konserwatora Zabytków we Wrocławiu</p> <p style="text-align: center;"><i>mgr Anna Nawakowska</i> Kierownik Delegatury w Wałbrzychu</p> <p style="text-align: center;">*dotyczy zabytków niewpisanych do rejestru zabytków i niewłączonych do wojewódzkiej ewidencji zabytków</p>

12. Załączniki graficzne





GEZ	KARTA ADRESOWA ZABYTKU	
1. Nazwa  <b>Dom mieszkalny z bramą</b>	2. Czas powstania  <b>IV ćw. XIX w.</b>	3. Miejscowość  <b>Laski</b>
7. Fotografia z opisem wskazującym orientację albo mapa z zaznaczonym stanowiskiem archeologicznym   <p data-bbox="1205 1445 1473 1474">23.04.2020 Paweł Moskal</p>		4. Adres  <b>Laski 77 (dz. ewidencyjna nr 452/1)</b>  <b>57 - 251 Złoty Stok</b>  5. Przynalżność administracyjna  województwo <b>dolnośląskie</b>  powiat <b>ząbkowicki</b>  gmina <b>Złoty Stok</b>  6. Formy ochrony  <b>Miejscowy plan zagospodarowania przestrzennego - Gmina Złoty Stok (uchwała nr XVII/100/04)</b>

8. Historia, opis i wartości	9. Stan zachowania i postulaty dotyczące konserwacji	
Dom mieszkalny z bramą, powstał w XIX w. Budynek jest murowany, tynkowany, pokryty dwuspadowym dachem ceramicznym. Usytuowany w zabudowie luźnej. Obramienia okienne, prostokątne.	Stan zachowania określa się jako poprawny. Budynek zamieszkały.	
	10. Wykonanie karty (autor, data i podpis)	11. Zatwierdzenie karty ( podpis wojewódzkiego konserwatora zabytków)
	11 maja 2021 r. Magdalena Karbowskiak	<p style="text-align: center;">Z up. Dolnośląskiego Wojewódzkiego Konserwatora Zabytków we Wrocławiu</p> <p style="text-align: center;"><i>mgr Anna Nowakowska</i> Kierownik Delegatury w Wałbrzychu</p> <p><small>*dotyczy zabytków niewpisanych do rejestru zabytków i niewłączonych do wojewódzkiej ewidencji zabytków</small></p>



12. Załącznik graficzny





GEZ	KARTA ADRESOWA ZABYTKU		
<p>1. Nazwa</p> <p><b>Dom mieszkalny</b></p>	<p>2. Czas powstania</p> <p><b>około 1870 r.</b></p>	<p>3. Miejscowość</p> <p><b>Laski</b></p>	
<p>7. Fotografia z opisem wskazującym orientację albo mapa z zaznaczonym stanowiskiem archeologicznym</p>			<p>4. Adres</p> <p><b>Laski 85, 57 - 251 Złoty Stok</b></p> <p><b>dz. ewid. nr 272, obręb Laski</b></p>
	 <p data-bbox="1227 1437 1496 1469">24.04.2020 Paweł Moskal</p>	<p>5. Przynalżność administracyjna</p> <p>województwo      <b>dolnośląskie</b></p> <p>powiat              <b>ząbkowicki</b></p> <p>gmina                <b>Złoty Stok</b></p>	
			<p>6. Formy ochrony</p> <p>Miejscowy plan zagospodarowania przestrzennego - Gmina Złoty Stok (uchwała nr XVI/100/04). Strefa „B” – ochrony konserwatorskiej, strefa „OW” – obserwacji archeologicznej.</p>



8. Historia, opis i wartości	9. Stan zachowania i postulaty dotyczące konserwacji	
Dom mieszkalny, powstał około 1870 roku. Usytuowany w zabudowie luźnej. Murowany, tynkowany, pokryty dwuspadowym dachem.	Stan budynku określa się jako mierny.	
	10. Wykonanie karty (autor, data i podpis)	11. Zatwierdzenie karty ( podpis wojewódzkiego konserwatora zabytków)
	11 maja 2021 r. Magdalena Karbowskiak	<p style="text-align: center;">Z up. Dolnośląskiego Wojewódzkiego Konserwatora Zabytków we Wrocławiu</p> <p style="text-align: center;"><i>mgr Anna Nowakowska</i> Kierownik Delegatury w Wałbrzychu</p> <p><small>*dotyczy zabytków niewpisanych do rejestru zabytków i niewłączonych do wojewódzkiej ewidencji zabytków</small></p>

GEZ	KARTA ADRESOWA ZABYTKU	
1. Nazwa  <b>Dom mieszkalny</b>	2. Czas powstania  <b>około 1860 r.</b>	3. Miejscowość  <b>Laski</b>
7. Fotografia z opisem wskazującym orientację albo mapa z zaznaczonym stanowiskiem archeologicznym   <p data-bbox="1205 1449 1473 1477">27.08.2020 Paweł Moskal</p>		4. Adres  <b>Laski 101, 57 - 251 Złoty Stok</b>  <b>dz. ewid. nr 311/2, obręb Laski</b>
		5. Przynalżność administracyjna  województwo <b>dolnośląskie</b>  powiat <b>ząbkowicki</b>  gmina <b>Złoty Stok</b>
		6. Formy ochrony  Miejscowy plan zagospodarowania przestrzennego - Gmina Złoty Stok (uchwała nr XVII/100/04). Strefa „ <b>B</b> ” – ochrony konserwatorskiej, strefa „ <b>OW</b> ” – obserwacji archeologicznej.



8. Historia, opis i wartości	9. Stan zachowania i postulaty dotyczące konserwacji	
Dom mieszkalny, powstał około 1860 roku. Usytuowany w zabudowie luźnej. Murowany, tynkowany, pokryty dwuspadowym dachem.	Stan budynku określa się jako dobry. Budynek zamieszkały.	
	10. Wykonanie karty (autor, data i podpis)	11. Zatwierdzenie karty ( podpis wojewódzkiego konserwatora zabytków)
	11 maja 2021 r. Magdalena Karbowskiak	<p style="text-align: center;">Z up. Dolnośląskiego Wojewódzkiego Konserwatora Zabytków we Wrocławiu</p> <p style="text-align: center;"><i>mgr Anna Nowakowska</i> Kierownik Delegatury w Wałbrzychu</p> <p><small>*dotyczy zabytków niewpisanych do rejestru zabytków i niewłączonych do wojewódzkiej ewidencji zabytków</small></p>

## 12. Załączniki graficzne





GEZ	KARTA ADRESOWA ZABYTKU	
1. Nazwa  <b>Dom mieszkalny</b>	2. Czas powstania  <b>początek XX w.</b>	3. Miejscowość  <b>Laski</b>
7. Fotografia z opisem wskazującym orientację albo mapa z zaznaczonym stanowiskiem archeologicznym  <p style="text-align: right; font-size: small;">24.04.2020 Paweł Moskal</p>		4. Adres  <b>Laski 107, 57 - 251 Złoty Stok</b>  <b>dz. ewid. nr 317, obręb Laski</b>
		5. Przynalżność administracyjna  województwo <b>dolnośląskie</b>  powiat <b>ząbkowicki</b>  gmina <b>Złoty Stok</b>
		6. Formy ochrony  Miejscowy plan zagospodarowania przestrzennego - Gmina Złoty Stok (uchwała nr XVII/100/04). Strefa „B” – ochrony konserwatorskiej, strefa „OW” – obserwacji archeologicznej.

8. Historia, opis i wartości	9. Stan zachowania i postulaty dotyczące konserwacji	
Dom wolnostojący, usytuowany w zabudowie luźnej.	Stan zachowania budynku jest bardzo dobrym. Budynek zamieszkały.	
	10. Wykonanie karty (autor, data i podpis)	11. Zatwierdzenie karty ( podpis wojewódzkiego konserwatora zabytków)
	11 maja 2021 r. Magdalena Karbowskiak	<p style="text-align: center;">Z up. Dolnośląskiego Wojewódzkiego Konserwatora Zabytków we Wrocławiu</p> <p style="text-align: center;"><i>mgr Anna Nowakowska</i> Kierownik Delegatury w Wałbrzychu</p> <p><small>*dotyczy zabytków niewpisanych do rejestru zabytków i niewłączonych do wojewódzkiej ewidencji zabytków</small></p>



GEZ	KARTA ADRESOWA ZABYTKU	
1. Nazwa  <b>Dom mieszkalny</b>	2. Czas powstania  <b>około 1860 r.</b>	3. Miejscowość  <b>Laski</b>
7. Fotografia z opisem wskazującym orientację albo mapa z zaznaczonym stanowiskiem archeologicznym   <p data-bbox="1249 1382 1525 1414" style="text-align: right; font-size: small;">24.04.2020 Paweł Moskał</p>		4. Adres  <b>Laski 111, 57 - 251 Złoty Stok</b>  <b>dz. ewid. nr 435/1, obręb Laski</b>  5. Przynalżność administracyjna  województwo <b>dolnośląskie</b>  powiat <b>ząbkowicki</b>  gmina <b>Złoty Stok</b>  6. Formy ochrony  Miejskowy plan zagospodarowania przestrzennego - Gmina Złoty Stok (uchwała nr XVII/100/04). Strefa „ <b>B</b> ” – ochrony konserwatorskiej, strefa „ <b>OW</b> ” – obserwacji archeologicznej.

8. Historia, opis i wartości	9. Stan zachowania i postulaty dotyczące konserwacji	
Dom mieszkalny, został wybudowany w roku około 1860. Usytuowany w zabudowie luźnej. Murowany, tynkowany, pokryty dwuspadowym dachem ceramicznym .	Stan budynku określa się jako dobry. Budynek zamieszkały.	
	10. Wykonanie karty (autor, data i podpis)	11. Zatwierdzenie karty ( podpis wojewódzkiego konserwatora zabytków)
	11 maja 2021 r. Magdalena Karbowskiak	<p style="text-align: center;">Z up. Dolnośląskiego Wojewódzkiego Konserwatora Zabytków we Wrocławiu</p> <p style="text-align: center;"><i>mgr Anna Nowakowska</i> Kierownik Delegatury w Wałbrzychu</p> <p>*dotyczy zabytków niewpisanych do rejestru zabytków i niewłączonych do wojewódzkiej ewidencji zabytków</p>



12. Załączniki graficzne





GEZ	KARTA ADRESOWA ZABYTKU	
1. Nazwa  <b>Dom mieszkalny</b>	2. Czas powstania  <b>1747 r. , koniec XIX w.</b>	3. Miejscowość  <b>Laski</b>
7. Fotografia z opisem wskazującym orientację albo mapa z zaznaczonym stanowiskiem archeologicznym  		4. Adres  <b>Laski 119/119A, 57 - 251 Złoty Stok</b>  <b>dz. ewid. nr 331/1 i 331/2, obręb Laski</b>
		5. Przynalżność administracyjna  województwo <b>dolnośląskie</b>  powiat <b>ząbkowicki</b>  gmina <b>Złoty Stok</b>
		6. Formy ochrony  Miejscowy plan zagospodarowania przestrzennego - Gmina Złoty Stok (uchwała nr XVII/100/04). Strefa „B” – ochrony konserwatorskiej, strefa „OW” – obserwacji archeologicznej.

24.04.2020 Paweł Moskal



8. Historia, opis i wartości	9. Stan zachowania i postulaty dotyczące konserwacji	
Dom mieszkalny, początki jego budowy sięgają 1747 roku. Dom jest murowany, tynkowany, usytuowany w zabudowie luźnej.	Stan zachowania określa się jako mierny. Należy odnowić elewację budynku. Budynek zamieszkały.	
	10. Wykonanie karty (autor, data i podpis)	11. Zatwierdzenie karty ( podpis wojewódzkiego konserwatora zabytków)
	11 maja 2021 r. Magdalena Karbowskiak	<p style="text-align: center;">Z up. Dońośląskiego Wojewódzkiego Konserwatora Zabytków we Wrocławiu</p> <p style="text-align: center;"><i>mgr Anna Nowakowska</i> Kierownik Delegatury w Wałbrzychu</p> <p style="text-align: center;">*dotyczy zabytków niewpisanych do rejestru zabytków i niewłączonych do wojewódzkiej ewidencji zabytków</p>

12. Załączniki graficzne



24.04.2020 Paweł Moskal





GEZ	KARTA ADRESOWA ZABYTKU	
1. Nazwa  <b>Zajazd, ob. dom mieszkalny</b>	2. Czas powstania  <b>około połowa XIX w.</b>	3. Miejscowość  <b>Laski</b>
7. Fotografia z opisem wskazującym orientację albo mapa z zaznaczonym stanowiskiem archeologicznym  		4. Adres  <b>Laski 112, 57 - 251 Złoty Stok</b>  <b>dz. ewid. nr 324, obręb Laski</b>
		5. Przynalżność administracyjna  województwo <b>dolnośląskie</b>  powiat <b>ząbkowicki</b>  gmina <b>Złoty Stok</b>
		6. Formy ochrony  Miejscowy plan zagospodarowania przestrzennego - Gmina Złoty Stok (uchwała nr XVI/100/04). Strefa „B” – ochrony konserwatorskiej, strefa „OW” – obserwacji archeologicznej.

27.08.2020 Paweł Moskał

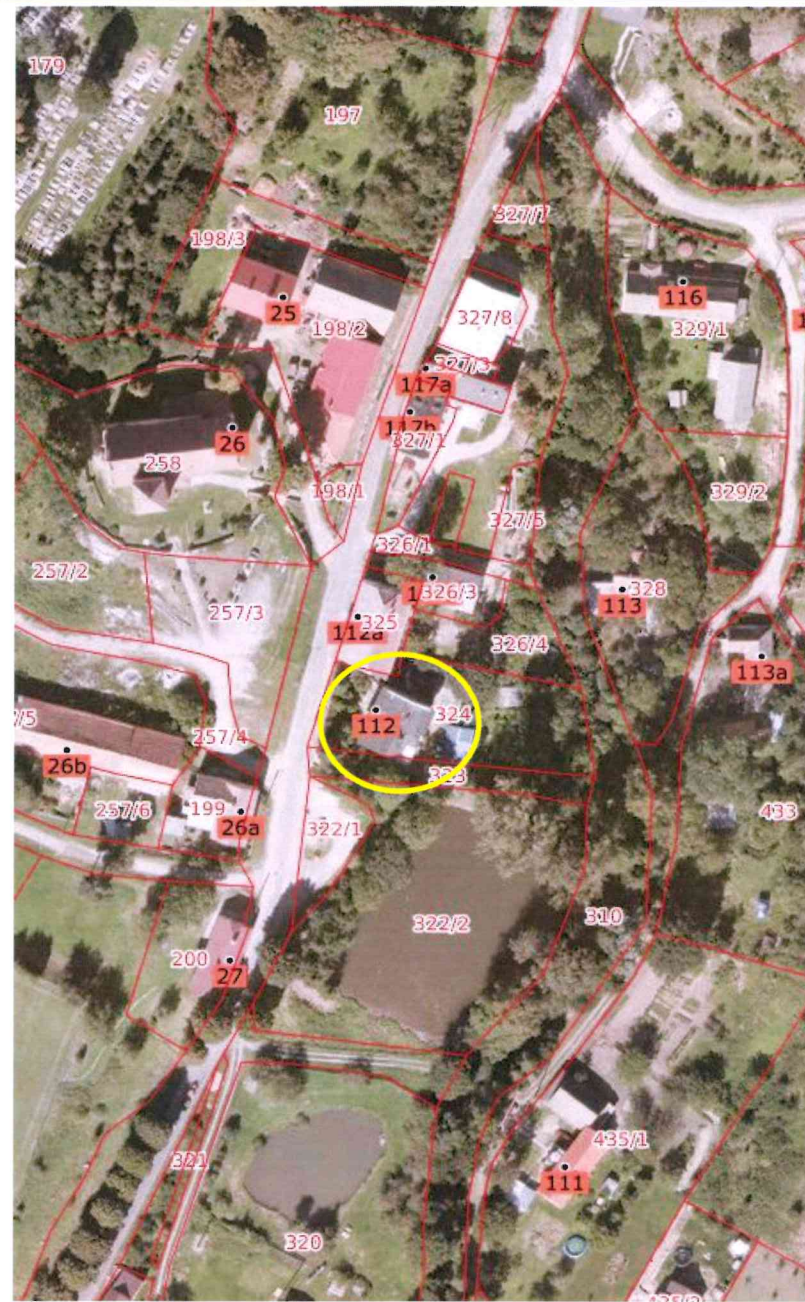
8. Historia, opis i wartości	9. Stan zachowania i postulaty dotyczące konserwacji	
<p>Wcześniej zajazd, obecnie dom mieszkalny. Usytuowany w zabudowie luźnej. Wybudowany został w XIX wieku. Budynek dwukondygnacyjny.</p>	<p>Stan budynku określa się jako dobry.</p>	
	10. Wykonanie karty (autor, data i podpis)	11. Zatwierdzenie karty ( podpis wojewódzkiego konserwatora zabytków)
	<p>11 maja 2021 r. Magdalena Karbowski</p>	<p>Z up. Dolnośląskiego Wojewódzkiego Konserwatora Zabytków we Wrocławiu</p> <p><i>mgr Anna Nowakowska</i> Kierownik Delegatury w Wałbrzychu</p> <p><small>*dotyczy zabytków niewpisanych do rejestru zabytków i niewłączonych do wojewódzkiej ewidencji zabytków</small></p>



## 12. Załączniki graficzne




27.08.2020 Paweł Moskał





GEZ	KARTA ADRESOWA ZABYTKU	
1. Nazwa  <b>Dom mieszkalny</b>	2. Czas powstania  <b>XIX / XX w.</b>	3. Miejscowość  <b>Laski</b>
7. Fotografia z opisem wskazującym orientację albo mapa z zaznaczonym stanowiskiem archeologicznym   <div data-bbox="1240 1334 1473 1358" style="text-align: right; font-size: small;">23.04.2020 Paweł Moskał</div>		4. Adres  <b>Laski 124, 57 - 251 Złoty Stok</b>  <b>dz. ewid. nr 335, obręb Laski</b>  5. Przynalżność administracyjna  województwo <b>dolnośląskie</b>  powiat <b>ząbkowicki</b>  gmina <b>Złoty Stok</b>  6. Formy ochrony  Miejscowy plan zagospodarowania przestrzennego - Gmina Złoty Stok (uchwała nr XVI/100/04). Strefa „B” – ochrony konserwatorskiej, strefa „OW” – obserwacji archeologicznej.



8. Historia, opis i wartości	9. Stan zachowania i postulaty dotyczące konserwacji	
Dom mieszkalny, powstał około XIX/ XX wieku. Usytuowany w zabudowie luźnej. Murowany, tynkowany, pokryty dwuspadowym dachem.	Stan budynku określa się jako dobry.	
	10. Wykonanie karty (autor, data i podpis)	11. Zatwierdzenie karty ( podpis wojewódzkiego konserwatora zabytków)
	11 maja 2021 r. Magdalena Karbowskiak	<p style="text-align: center;">   Z up. Dolnośląskiego  Wojewódzkiego Konserwatora Zabytków  we Wrocławiu    mgr Anna Nowakowska  Kierownik Delegatury w Wałbrzychu </p> <p>*dotyczy zabytków niewpisanych do rejestru zabytków i niewłączonych do wojewódzkiej ewidencji zabytków</p>



## 12. Załączniki graficzne



23.04.2020 Paweł Moskał





GEZ	KARTA ADRESOWA ZABYTKU	
1. Nazwa  <b>Dom mieszkalny</b>	2. Czas powstania  <b>1902 r.</b>	3. Miejscowość  <b>Laski</b>
7. Fotografia z opisem wskazującym orientację albo mapa z zaznaczonym stanowiskiem archeologicznym		
		4. Adres  <b>Laski 127, 57 - 251 Złoty Stok</b>  <b>dz. ewid. nr 339, obręb Laski</b>
5. Przynalżność administracyjna  województwo <b>dolnośląskie</b>  powiat <b>ząbkowicki</b>  gmina <b>Złoty Stok</b>		
6. Formy ochrony  Miejskowy plan zagospodarowania przestrzennego - Gmina Złoty Stok (uchwała nr XVII/100/04). Strefa „B” – ochrony konserwatorskiej, strefa „OW” – obserwacji archeologicznej.		

8. Historia, opis i wartości	9. Stan zachowania i postulaty dotyczące konserwacji	
Dom mieszkalny, powstał w roku 1902. Budynek jest murowany, tynkowany, pokryty wielospadowym dachem. Usytuowany w zabudowie luźnej.	Stan budynku określa się jako dobry. Budynek zamieszkały.	
	10. Wykonanie karty (autor, data i podpis)	11. Zatwierdzenie karty ( podpis wojewódzkiego konserwatora zabytków)
	11 maja 2021 r. Magdalena Karbowskiak	<p style="text-align: center;">Z up. Dolnośląskiego Wojewódzkiego Konserwatora Zabytków we Wrocławiu</p> <p style="text-align: center;"><i>mgr Anna Nowakowska</i> Kierownik Delegatury w Wałbrzychu</p> <p style="text-align: center;">*dotyczy zabytków niewpisanych do rejestru zabytków i niewłączonych do wojewódzkiej ewidencji zabytków</p>



12. Załączniki graficzne



24.04.2020 Paweł Moskal

GEZ	KARTA ADRESOWA ZABYTKU	
1. Nazwa  <b>Dom mieszkalny</b>	2. Czas powstania  <b>około 1870 r.</b>	3. Miejscowość  <b>Laski</b>
7. Fotografia z opisem wskazującym orientację albo mapa z zaznaczonym stanowiskiem archeologicznym   <p data-bbox="1243 1230 1480 1262">24.04.2020 Paweł Moskal</p>		4. Adres  <b>Laski 128, 57 - 251 Złoty Stok</b>  <b>dz. ewid. nr 340, obręb Laski</b>  5. Przynalżność administracyjna  województwo <b>dolnośląskie</b>  powiat <b>ząbkowicki</b>  gmina <b>Złoty Stok</b>  6. Formy ochrony  Miejscowy plan zagospodarowania przestrzennego - Gmina Złoty Stok (uchwała nr XVI/100/04). Strefa „B” – ochrony konserwatorskiej, strefa „OW” – obserwacji archeologicznej.




8. Historia, opis i wartości	9. Stan zachowania i postulaty dotyczące konserwacji	
Dom mieszkalny, powstał około 1870 roku. Usytuowany w zabudowie luźnej. Murowany, tynkowany, pokryty dwuspadowym dachem ceramicznym.	Stan budynku określa się jako dobry. Budynek zamieszkały.	
	10. Wykonanie karty (autor, data i podpis)	11. Zatwierdzenie karty ( podpis wojewódzkiego konserwatora zabytków)
	11 maja 2021 r. Magdalena Karbowskiak	<p style="text-align: center;">Z up. Dolnośląskiego Wojewódzkiego Konserwatora Zabytków we Wrocławiu</p> <p style="text-align: center;"><i>mgr Anna Nowakowska</i> Kierownik Delegatury w Wałbrzychu</p> <p style="text-align: center;">*dotyczy zabytków niewpisanych do rejestru zabytków i niewłączonych do wojewódzkiej ewidencji zabytków</p>

12. Załącznik graficzny



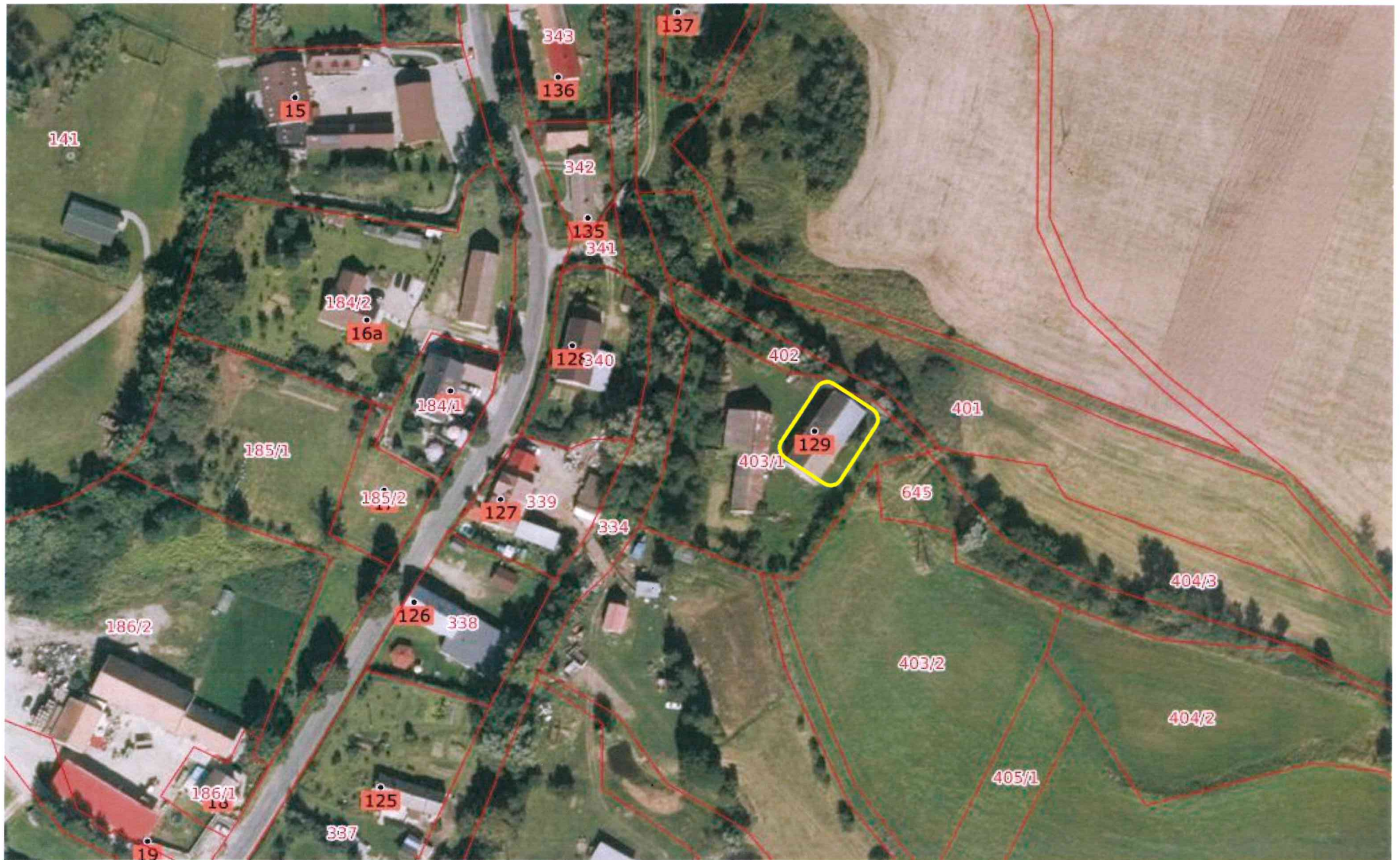


GEZ	KARTA ADRESOWA ZABYTKU	
1. Nazwa <b>Dom mieszkalno - gospodarczy</b>	2. Czas powstania <b>około 1880 r.</b>	3. Miejscowość <b>Laski</b>
7. Fotografia z opisem wskazującym orientację albo mapa z zaznaczonym stanowiskiem archeologicznym 		4. Adres <b>Laski 129, 57 - 251 Złoty Stok</b> <b>dz. ewid. nr 403/1, obręb Laski</b>
		5. Przynalżność administracyjna województwo <b>dolnośląskie</b> powiat <b>ząbkowicki</b> gmina <b>Złoty Stok</b>
		6. Formy ochrony Miejscowy plan zagospodarowania przestrzennego - Gmina Złoty Stok (uchwała nr XVI/100/04). Strefa „B” – ochrony konserwatorskiej, strefa „OW” – obserwacji archeologicznej.

8. Historia, opis i wartości	9. Stan zachowania i postulaty dotyczące konserwacji	
Dom mieszkalno- gospodarczy, powstał w XIX w. Budynek jest murowany, tynkowany, pokryty dwuspadowym dachem. Usytuowany w zabudowie luźnej.	Stan zachowania określa się jako poprawny, należy odświeżyć elewację budynku. Budynek zamieszkały.	
	10. Wykonanie karty (autor, data i podpis)	11. Zatwierdzenie karty ( podpis wojewódzkiego konserwatora zabytków)
	11 maja 2021 r. Magdalena Karbowskiak	<p style="text-align: center;">Z up. Dolnośląskiego Wojewódzkiego Konserwatora Zabytków we Wrocławiu</p> <p style="text-align: center;"><i>mgr Anna Nowakowska</i> Kierownik Delegatury w Wałbrzychu</p> <p style="text-align: center;"></p> <p><small>*dotyczy zabytków niewpisanych do rejestru zabytków i niewłączonych do wojewódzkiej ewidencji zabytków</small></p>




12. Załącznik graficzny





GEZ	KARTA ADRESOWA ZABYTKU	
1. Nazwa  <b>Dom mieszkalny</b>	2. Czas powstania  <b>około 1880 r.</b>	3. Miejscowość  <b>Laski</b>
7. Fotografia z opisem wskazującym orientację albo mapa z zaznaczonym stanowiskiem archeologicznym  <div style="display: flex; justify-content: space-around;">   </div> <div style="text-align: center; margin-top: 5px;"> <small>grudzień 2022 r. Svitlana Kuznietsova</small> </div>		4. Adres  <b>Laski 132</b>  <b>dz. ewid. nr 420/1</b>
		5. Przynalżność administracyjna  województwo <b>dolnośląskie</b>  powiat <b>ząbkowicki</b>  gmina <b>Złoty Stok</b>
		6. Formy ochrony  Miejscowy plan zagospodarowania przestrzennego - Gmina Złoty Stok (uchwała nr XVI/100/04)



8. Historia, opis i wartości	9. Stan zachowania i postulaty dotyczące konserwacji	
Dom mieszkalny, powstał w XIX w. Budynek w trakcie remontu.		
	10. Wykonanie karty (autor, data i podpis) grudzień 2022 r. Magdalena Karbowski	11. Zatwierdzenie karty ( podpis wojewódzkiego konserwatora zabytków)  <p style="text-align: center;">Z up. Dolnośląskiego Wojewódzkiego Konserwatora Zabytków we Wrocławiu</p> <p style="text-align: center;"><i>mgr Anna Nowakowska</i> Kierownik Delegatury w Wałbrzychu</p>  <p>*dotyczy zabytków niewpisanych do rejestru zabytków i niewłączonych do wojewódzkiej ewidencji zabytków</p>

GEZ	KARTA ADRESOWA GZABYTKU	
1. Nazwa  <b>Dom mieszkalny</b>	2. Czas powstania  <b>koniec XIX w.</b>	3. Miejscowość  <b>Laski</b>
7. Fotografia z opisem wskazującym orientację albo mapa z zaznaczonym stanowiskiem archeologicznym   <p data-bbox="1227 1235 1505 1273">23.04.2020 Paweł Moskal</p>		4. Adres  <b>Laski 141, 57 - 251 Złoty Stok</b>  <b>dz. ewid. nr 347/1, obręb Laski</b>  5. Przynalżność administracyjna  województwo <b>dolnośląskie</b>  powiat <b>ząbkowicki</b>  gmina <b>Złoty Stok</b>  6. Formy ochrony  Miejscowy plan zagospodarowania przestrzennego - Gmina Złoty Stok (uchwała nr XVI/100/04). Strefa „B” – ochrony konserwatorskiej, strefa „OW” – obserwacji archeologicznej.



8. Historia, opis i wartości	9. Stan zachowania i postulaty dotyczące konserwacji	
Dom mieszkalny, wybudowany pod koniec XIX w. Usytuowany w zabudowie luźnej. Murowany, tynkowany, pokryty dwuspadowym dachem.	Stan budynku określa się jako dobry. Budynek zamieszkały.	
	10. Wykonanie karty (autor, data i podpis)	11. Zatwierdzenie karty ( podpis wojewódzkiego konserwatora zabytków)
	11 maja 2021 r. Magdalena Karbowskiak	<p style="text-align: center;">Z up. Dolnośląskiego Wojewódzkiego Konserwatora Zabytków we Wrocławiu</p> <p style="text-align: center;"><i>mgr Anna Nowakowska</i> Kierownik Delegatury w Wałbrzychu</p> <p style="text-align: center;">*dotyczy zabytków niewpisanych do rejestru zabytków i niewłączonych do wojewódzkiej ewidencji zabytków</p>

12. Załącznik graficzny





GEZ	KARTA ADRESOWA ZABYTKU	
1. Nazwa  <b>Dom mieszkalny</b>	2. Czas powstania  <b>około 1880 r.</b>	3. Miejscowość  <b>Laski</b>
7. Fotografia z opisem wskazującym orientację albo mapa z zaznaczonym stanowiskiem archeologicznym  		4. Adres  <b>Laski 142 (dz. ewid. nr 388/3)</b>  <b>57 - 251 Złoty Stok</b>
		5. Przynalżność administracyjna  województwo <b>dolnośląskie</b>  powiat <b>ząbkowicki</b>  gmina <b>Złoty Stok</b>
		6. Formy ochrony  Miejscowy plan zagospodarowania przestrzennego - Gmina Złoty Stok (uchwała nr XVI/100/04). Strefa „B” – ochrony konserwatorskiej, strefa „OW” – obserwacji archeologicznej.

24.04.2020 Paweł Moskal

8. Historia, opis i wartości	9. Stan zachowania i postulaty dotyczące konserwacji	
Dom mieszkalny, powstał około 1880 roku. Usytuowany w zabudowie luźnej, pokryty dwuspadowym dachem. Murowany, tynkowany. Elewacja zwieńczona gzymsem.	Stan zachowania określa się jako poprawny. Dach w części pokryty dachówką a w części blachą. Budynek zamieszkały.	
	10. Wykonanie karty (autor, data i podpis)	11. Zatwierdzenie karty ( podpis wojewódzkiego konserwatora zabytków)
	11 maja 2021 r. Magdalena Karbowskiak	<p style="text-align: center;">Z up. Dolnośląskiego Wojewódzkiego Konserwatora Zabytków we Wrocławiu</p> <p style="text-align: center;"><i>mgr Anna Nowakowska</i> Kierownik Delegatury w Wałbrzychu</p> <p style="text-align: center;">*dotyczy zabytków niewpisanych do rejestru zabytków i niewłączonych do wojewódzkiej ewidencji zabytków</p>



GEZ	KARTA ADRESOWA ZABYTKU	
1. Nazwa  <b>Dom mieszkalno - gospodarczy</b>	2. Czas powstania  <b>około 1880 r.</b>	3. Miejscowość  <b>Laski</b>
7. Fotografia z opisem wskazującym orientację albo mapa z zaznaczonym stanowiskiem archeologicznym  		4. Adres  <b>Laski 143 (dz. ewid. nr 387/1)</b>  <b>57 - 251 Złoty Stok</b>  5. Przynalżność administracyjna  województwo <b>dolnośląskie</b>  powiat <b>ząbkowicki</b>  gmina <b>Złoty Stok</b>  6. Formy ochrony  Miejscowy plan zagospodarowania przestrzennego - Gmina Złoty Stok (uchwała nr XVI/100/04). Strefa „B” – ochrony konserwatorskiej, strefa „OW” – obserwacji archeologicznej.
		<p style="text-align: right; font-size: small;">24.04.2020 Paweł Moskal</p>

8. Historia, opis i wartości	9. Stan zachowania i postulaty dotyczące konserwacji	
Dom mieszkalno- gospodarczy, powstał około 1880 roku. Budynek jest murowany, tynkowany, pokryty dwuspadowym dachem. Usytuowany w zabudowie luźnej.	Stan zachowania budynku określa się jako poprawny. Budynek zamieszkały.	
	10. Wykonanie karty (autor, data i podpis)	11. Zatwierdzenie karty ( podpis wojewódzkiego konserwatora zabytków)
	11 maja 2021 r. Magdalena Karbowskiak	<p style="text-align: center;">Z up. Dolnośląskiego Wojewódzkiego Konserwatora Zabytków we Wrocławiu</p> <p style="text-align: center;"><i>mgr Anna Nowakowska</i> Kierownik Delegatury w Wałbrzychu</p> <p>*dotyczy zabytków niewpisanych do rejestru zabytków i niewłączonych do wojewódzkiej ewidencji zabytków</p>








GEZ	KARTA ADRESOWA ZABYTKU	
1. Nazwa <b>Dom mieszkalno-gospodarczy</b>	2. Czas powstania <b>ok. 1870 r.</b>	3. Miejscowość <b>Laski</b>
7. Fotografia z opisem wskazującym orientację albo mapa z zaznaczonym stanowiskiem archeologicznym <div style="display: flex; justify-content: space-around;">   </div>		4. Adres <b>Laski 144</b> <b>dz. ewid. nr 393</b>
 <p style="text-align: right; font-size: small;">grudzień 2022 r., Magdalena Karbowskiak</p>		5. Przynalżność administracyjna województwo <b>dolnośląskie</b> powiat <b>ząbkowicki</b> gmina <b>Złoty Stok</b>
		6. Formy ochrony Miejscowy plan zagospodarowania przestrzennego Gminy Złoty Stok (uchwała nr XVI/100/04).



8. Historia, opis i wartości	9. Stan zachowania i postulaty dotyczące konserwacji	
	Stan budynku określa się jako dobry. Budynek zamieszkały.	
	10. Wykonanie karty (autor, data i podpis)	11. Zatwierdzenie karty ( podpis wojewódzkiego konserwatora zabytków)
	11 maja 2021 r. Magdalena Karbowskiak	<p style="text-align: center;">Z up. Dolnośląskiego Wojewódzkiego Konserwatora Zabytków we Wrocławiu</p> <p style="text-align: center;"><i>mgr Anna Nowakowska</i> Kierownik Delegatury w Wałbrzychu</p> <p style="text-align: center;">*dotyczy zabytków niewpisanych do rejestru zabytków i niezwiązanych do wojewódzkiej ewidencji zabytków</p>


GEZ	KARTA ADRESOWA ZABYTKU	
1. Nazwa  <b>Dom mieszkalny</b>	2. Czas powstania  <b>koniec XIX w.</b>	3. Miejscowość  <b>Laski</b>
7. Fotografia z opisem wskazującym orientację albo mapa z zaznaczonym stanowiskiem archeologicznym  		4. Adres  <b>Laski 145 (dz. ewid. nr 382)</b>  <b>57-251 Złoty Stok</b>  5. Przynalżność administracyjna  województwo <b>dolnośląskie</b>  powiat <b>ząbkowicki</b>  gmina <b>Złoty Stok</b>  6. Formy ochrony  Miejscowy plan zagospodarowania przestrzennego - Gmina Złoty Stok (uchwała nr XVI/100/04)
		<p style="text-align: right; font-size: small;">24.04.2020 Paweł Moskał</p>



8. Historia, opis i wartości	9. Stan zachowania i postulaty dotyczące konserwacji	
Dom mieszkalny wybudowany pod koniec XIX wieku. Budynek jest murowany, tynkowany, pokryty dwuspadowym dachem. Usytuowany w zabudowie luźnej. Obramienia okienne- prostokątne. Elewacja zwieńczona gzymsem.	Stan budynku określa się jako dobry. Budynek zamieszkały.	
	10. Wykonanie karty (autor, data i podpis)	11. Zatwierdzenie karty ( podpis wojewódzkiego konserwatora zabytków)
	11 maja 2021 r. Magdalena Karbowskiak	<p style="text-align: center;">Z up. Dolnośląskiego Wojewódzkiego Konserwatora Zabytków we Wrocławiu</p> <p style="text-align: center;"><i>mgr Anna Nowakowska</i> Kierownik Delegatury w Wałbrzychu</p> <p style="text-align: center;"></p> <p><small>*dotyczy zabytków niewpisanych do rejestru zabytków i niewłączonych do wojewódzkiej ewidencji zabytków</small></p>

GEZ	KARTA ADRESOWA ZABYTKU	
1. Nazwa <b>Dom mieszkalno - gospodarczy</b>	2. Czas powstania <b>około 1870 r., XIX/ XX w.</b>	3. Miejscowość <b>Laski</b>
7. Fotografia z opisem wskazującym orientację albo mapa z zaznaczonym stanowiskiem archeologicznym <div style="display: flex; justify-content: space-around; align-items: center;">   </div>		4. Adres <b>Laski 146, 57-251 Złoty Stok</b> <b>dz. ewid. nr 349, obręb Laski</b>
		5. Przynalżność administracyjna województwo <b>dolnośląskie</b> powiat <b>ząbkowicki</b> gmina <b>Złoty Stok</b>
		6. Formy ochrony <b>Miejscowy plan zagospodarowania przestrzennego - Gmina Złoty Stok (uchwała nr XVI/100/04)</b>



8. Historia, opis i wartości	9. Stan zachowania i postulaty dotyczące konserwacji	
Dom mieszkalno- gospodarczy. Wybudowany około 1870 roku. Murowany, tynkowany, pokryty dachem ceramicznym.	Stan zachowania budynku określa się jako dobry. Budynek zamieszkały.	
	10. Wykonanie karty (autor, data i podpis)	11. Zatwierdzenie karty ( podpis wojewódzkiego konserwatora zabytków)
	11 maja 2021 r. Magdalena Karbowskiak	<p style="text-align: center;">Z up. Dolnośląskiego Wojewódzkiego Konserwatora Zabytków we Wrocławiu</p> <p style="text-align: center;"><i>mgr Anna Nowakowska</i> Kierownik Delegatury w Wałbrzychu</p> <p style="text-align: center;"></p> <p><small>*dotyczy zabytków niewpisanych do rejestru zabytków i niewłączonych do wojewódzkiej ewidencji zabytków</small></p>

GEZ	KARTA ADRESOWA ZABYTKU		
<p>1. Nazwa</p> <p><b>Dom mieszkalny</b></p>	<p>2. Czas powstania</p> <p><b>około 1880 r.</b></p>	<p>3. Miejscowość</p> <p><b>Laski</b></p>	
<p>7. Fotografia z opisem wskazującym orientację albo mapa z zaznaczonym stanowiskiem archeologicznym</p>			<p>4. Adres</p> <p><b>Laski 148, 57-251 Złoty Stok</b>  <b>dz. ewid. nr 379, obręb Laski</b></p>
	 <p>23.04.2020 Paweł Moskal</p>	<p>5. Przynalżność administracyjna</p> <p>województwo      <b>dolnośląskie</b></p> <p>powiat              <b>ząbkowicki</b></p> <p>gmina                <b>Złoty Stok</b></p>	
			<p>6. Formy ochrony</p> <p>Miejscowy plan zagospodarowania przestrzennego - Gmina Złoty Stok (uchwała nr XVI/100/04)</p>



8. Historia, opis i wartości	9. Stan zachowania i postulaty dotyczące konserwacji	
Dom mieszkalny, powstał około 1880 roku. Usytuowany w zabudowie luźnej. Murowany, tynkowany, pokryty dwuspadowym dachem.	Stan zachowania budynku określa się jako bardzo dobry. Budynek zamieszkały.	
	10. Wykonanie karty (autor, data i podpis)	11. Zatwierdzenie karty ( podpis wojewódzkiego konserwatora zabytków)
	11 maja 2021 r. Magdalena Karbowskiak	<p style="text-align: center;">Z up. Dolnośląskiego Wojewódzkiego Konserwatora Zabytków we Wrocławiu</p> <p style="text-align: center;"><i>mgr Anna Nowakowska</i> Kierownik Delegatury w Wałbrzychu</p> <p><small>*dotyczy zabytków niewpisanych do rejestru zabytków i niewłączonych do wojewódzkiej ewidencji zabytków</small></p>

GEZ	KARTA ADRESOWA ZABYTKU	
1. Nazwa <b>Dom mieszkalno-gospodarczy</b>	2. Czas powstania <b>około 1880 r.</b>	3. Miejscowość <b>Laski</b>
7. Fotografia z opisem wskazującym orientację albo mapa z zaznaczonym stanowiskiem archeologicznym <div style="display: flex; justify-content: space-between;"> <div data-bbox="103 547 396 1473" style="width: 30%;"> </div> <div data-bbox="405 547 1518 1473" style="width: 65%;"> </div> </div>		4. Adres <b>Laski 149 (dz. ewid. nr 379)</b> <b>57-251 Złoty Stok</b>
		5. Przynalżność administracyjna województwo <b>dolnośląskie</b> powiat <b>ząbkowicki</b> gmina <b>Złoty Stok</b>
		6. Formy ochrony Miejscowy plan zagospodarowania przestrzennego - Gmina Złoty Stok (uchwała nr XVI/100/04)

23.04.2020 Paweł Moskał



8. Historia, opis i wartości	9. Stan zachowania i postulaty dotyczące konserwacji	
Dom mieszkalny, powstał około 1880 roku. Usytuowany w zabudowie luźnej. Murowany, tynkowany, pokryty dwuspadowym dachem. Elewacja frontowa-dwukondygnacyjna, czteroosiowa.	Stan zachowania budynku określa się jako dobry. Budynek zamieszkały.	
	10. Wykonanie karty (autor, data i podpis)	11. Zatwierdzenie karty ( podpis wojewódzkiego konserwatora zabytków)
	11 maja 2021 r. Magdalena Karbowskiak	<p style="text-align: center;">Z up. Dolnośląskiego Wojewódzkiego Konserwatora Zabytków we Wrocławiu</p> <p style="text-align: center;"><i>mgr Anna Nawakowska</i> Kierownik Delegatury w Wałbrzychu</p> <p><small>*dotyczy zabytków niewpisanych do rejestru zabytków i niewłączonych do wojewódzkiej ewidencji zabytków</small></p>

GEZ	KARTA ADRESOWA ZABYTKU	
1. Nazwa <b>Dom mieszkalny</b>	2. Czas powstania <b>około 1870 r.</b>	3. Miejscowość <b>Laski</b>
7. Fotografia z opisem wskazującym orientację albo mapa z zaznaczonym stanowiskiem archeologicznym 		4. Adres <b>Laski 152 (dz. ewid. nr 355)</b> <b>57-251 Złoty stok</b>
		5. Przynalżność administracyjna województwo <b>dolnośląskie</b> powiat <b>ząbkowicki</b> gmina <b>Złoty Stok</b>
		6. Formy ochrony Miejscowy plan zagospodarowania przestrzennego - Gmina Złoty Stok (uchwała nr XVI/100/04)

23.04.2020 Paweł Moskal



8. Historia, opis i wartości	9. Stan zachowania i postulaty dotyczące konserwacji	
Dom mieszkalno- gospodarczy, powstał około 1870 roku. Usytuowany w zabudowie luźnej. Murowany, tynkowany, pokryty dwuspadowym dachem.	Stan zachowania budynku określa się jako dobry. Budynek zamieszkały.	
	10. Wykonanie karty (autor, data i podpis)	11. Zatwierdzenie karty ( podpis wojewódzkiego konserwatora zabytków)
	11 maja 2021 r. Magdalena Karbowskiak	<p style="text-align: center;">Z up. Dolnośląskiego Wojewódzkiego Konserwatora Zabytków we Wrocławiu</p> <p style="text-align: center;"><i>mgr Anna Nowakowska</i> Kierownik Delegatury w Wałbrzychu</p> <p style="text-align: center;">*dotyczy zabytków niewpisanych do rejestru zabytków i niezwiązanych do wojewódzkiej ewidencji zabytków</p>

12. Załącznik graficzny





GEZ	KARTA ADRESOWA GZABYTKU	
1. Nazwa  <b>Dom mieszkalny</b>	2. Czas powstania  <b>około 1880 r.</b>	3. Miejscowość  <b>Laski</b>
7. Fotografia z opisem wskazującym orientację albo mapa z zaznaczonym stanowiskiem archeologicznym  		4. Adres  <b>Laski 153, 57-251 Złoty Stok</b>  <b>dz. ewid. nr 372/2, obręb Laski</b>
		5. Przynalżność administracyjna  województwo <b>dolnośląskie</b>  powiat <b>ząbkowicki</b>  gmina <b>Złoty Stok</b>
		6. Formy ochrony  <b>Miejscowy plan zagospodarowania przestrzennego - Gmina Złoty Stok (uchwała nr XVI/100/04)</b>

8. Historia, opis i wartości	9. Stan zachowania i postulaty dotyczące konserwacji	
Dom mieszkalny, powstał około 1880 roku. Usytuowany w zabudowie luźnej. Murowany, tynkowany, pokryty dwuspadowym dachem. Elewacja frontowa-dwukondygnacyjna, siedmioosiowa.	Stan zachowania budynku określa się jako dobry. Budynek zamieszkały.	
	10. Wykonanie karty (autor, data i podpis)	11. Zatwierdzenie karty ( podpis wojewódzkiego konserwatora zabytków)
	11 maja 2021 r. Magdalena Karbownik	<p style="text-align: center;">Z up. Dolnośląskiego Wojewódzkiego Konserwatora Zabytków we Wrocławiu</p> <p style="text-align: center;"><i>mgr Anna Nowakowska</i> Kierownik Delegatury w Wałbrzychu</p> <p><small>*dotyczy zabytków niewpisanych do rejestru zabytków i niewłączonych do wojewódzkiej ewidencji zabytków</small></p>



GEZ	KARTA ADRESOWA ZABYTKU	
1. Nazwa  <b>Dom mieszkalny</b>	2. Czas powstania  <b>około 1870 r.</b>	3. Miejscowość  <b>Laski</b>
7. Fotografia z opisem wskazującym orientację albo mapa z zaznaczonym stanowiskiem archeologicznym <div style="display: flex; justify-content: space-around;">   </div> <p style="text-align: right; font-size: small;">23.04.2020 Paweł Moskal</p>		4. Adres  <b>Laski 155, 57 - 251 Złoty Stok</b>  <b>dz. ewid. nr 358/1</b>
5. Przynalżność administracyjna  województwo <b>dolnośląskie</b>  powiat <b>ząbkowicki</b>  gmina <b>Złoty Stok</b>		6. Formy ochrony  Miejscowy plan zagospodarowania przestrzennego - Gmina Złoty Stok (uchwała nr XVI/100/04)

8. Historia, opis i wartości	9. Stan zachowania i postulaty dotyczące konserwacji	
Dom mieszkalny, powstał około 1870 roku. Usytuowany w zabudowie luźnej. Murowany, tynkowany, pokryty dwuspadowym dachem ceramicznym.	Stan zachowania budynku określa się jako dobry. Ze względu na walory zabytkowe, budynek należy zachować w całości.	
	10. Wykonanie karty (autor, data i podpis)	11. Zatwierdzenie karty ( podpis wojewódzkiego konserwatora zabytków)
	11.05.2021 r. Magdalena Karbowskiak	<p style="text-align: center;">Z up. Dolnośląskiego Wojewódzkiego Konserwatora Zabytków we Wrocławiu</p> <p style="text-align: center;"><i>mgr Anna Nowakowska</i> Kierownik Delegatury w Wałbrzychu</p> <p><small>*dotyczy zabytków niewpisanych do rejestru zabytków i niewłączonych do wojewódzkiej ewidencji zabytków</small></p>



GEZ	KARTA ADRESOWA ZABYTKU	
1. Nazwa  <b>Budynek gospodarczy</b>	2. Czas powstania  <b>około 1870 r.</b>	3. Miejscowość  <b>Laski</b>
7. Fotografia z opisem wskazującym orientację albo mapa z zaznaczonym stanowiskiem archeologicznym   <p style="text-align: right; font-size: small;">grudzień 2022 r., Magdalena Karbowskiak</p>		4. Adres  <b>Laski 155</b>  <b>dz. ewid. nr 358/1</b>
		5. Przynalżność administracyjna  województwo <b>dolnośląskie</b>  powiat <b>ząbkowicki</b>  gmina <b>Złoty Stok</b>
		6. Formy ochrony  Miejscowy plan zagospodarowania przestrzennego Gminy Złoty Stok (uchwała nr XVI/100/04).

8. Historia, opis i wartości	9. Stan zachowania i postulaty dotyczące konserwacji	
	Stan zachowania budynku określa się jako dobry.	
	10. Wykonanie karty (autor, data i podpis)	11. Zatwierdzenie karty ( podpis wojewódzkiego konserwatora zabytków)
	grudzień 2022 r., Magdalena Karbowskiak	<p style="text-align: center;">Z up. Dolnośląskiego Wojewódzkiego Konserwatora Zabytków we Wrocławiu</p> <p style="text-align: center;"><i>mgr Anna Nawakowska</i> Kierownik Delegatury w Wałbrzychu</p> <p><small>*dotyczy zabytków niewpisanych do rejestru zabytków i niewłączonych do wojewódzkiej ewidencji zabytków</small></p>



GEZ	KARTA ADRESOWA ZABYTKU		
<p>1. Nazwa</p> <p><b>Dom mieszkalno - gospodarczy</b></p>	<p>2. Czas powstania</p> <p><b>około 1870 r.</b></p>	<p>3. Miejscowość</p> <p><b>Laski</b></p>	
<p>7. Fotografia z opisem wskazującym orientację albo mapa z zaznaczonym stanowiskiem archeologicznym</p>			<p>4. Adres</p> <p><b>Laski 156 (dz. ewid. nr 359/1)</b></p> <p><b>57-251 Złoty Stok</b></p>
	 <p data-bbox="1249 1441 1518 1469">24.04.2020 Paweł Moskal</p>		<p>5. Przynalżność administracyjna</p> <p>województwo      <b>dolnośląskie</b></p> <p>powiat              <b>ząbkowicki</b></p> <p>gmina                <b>Złoty Stok</b></p>
			<p>6. Formy ochrony</p> <p>Miejscowy plan zagospodarowania przestrzennego - Gmina Złoty Stok (uchwała nr XVI/100/04)</p>

8. Historia, opis i wartości	9. Stan zachowania i postulaty dotyczące konserwacji	
Dom mieszkalno- gospodarczy, powstał około 1870 roku. Usytuowany w zabudowie luźnej. Murowany, tynkowany, pokryty dwuspadowym dachem.	Stan zachowania budynku określa się jako bardzo dobry. Budynek zamieszkały.	
	10. Wykonanie karty (autor, data i podpis)	11. Zatwierdzenie karty ( podpis wojewódzkiego konserwatora zabytków)
	11 maja 2021 r. Magdalena Karbowskiak	<p style="text-align: center;">Z up. Dolnośląskiego Wojewódzkiego Konserwatora Zabytków we Wrocławiu</p> <p style="text-align: center;"><i>mgr Anna Nowakowska</i> Kierownik Delegatury w Wałbrzychu</p> <p style="text-align: center;">*dotyczy zabytków niewpisanych do rejestru zabytków i niezwiązanych do wojewódzkiej ewidencji zabytków</p>