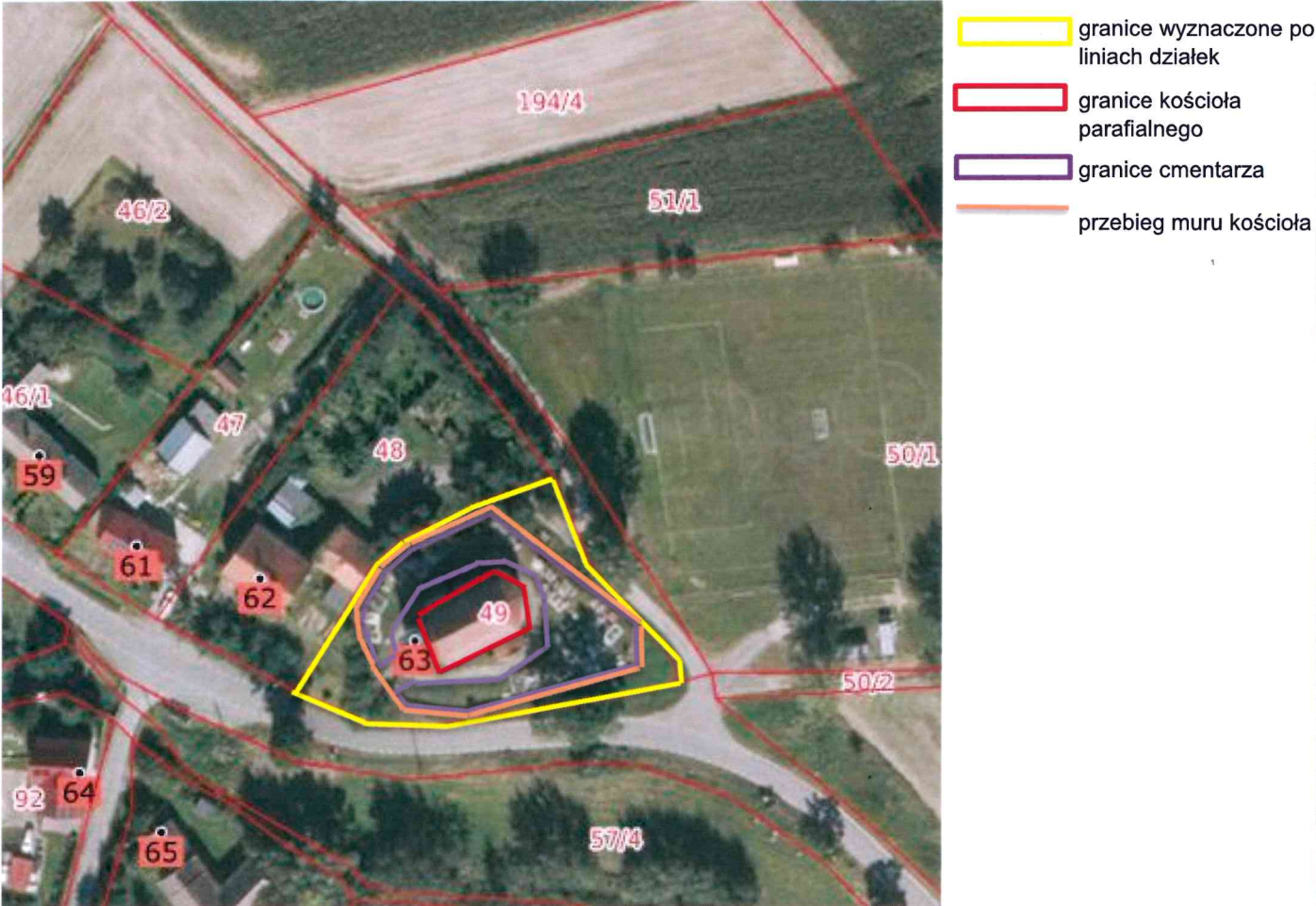



GEZ	KARTA ADRESOWA ZABYTKU	
1. Nazwa Zespół kościelny z cmentarzem	2. Czas powstania XVI, XVIII	3. Miejscowość Płonica
7. Fotografia z opisem wskazującym orientację albo mapa z zaznaczonym stanowiskiem archeologicznym		4. Adres Płonica 63 dz. ewid. nr 49
		5. Przynależność administracyjna województwo dolnośląskie powiat ząbkowicki gmina Złoty Stok
		6. Formy ochrony Miejscowy plan zagospodarowania przestrzennego - Gmina Złoty Stok (uchwała nr XVI/100/04): Strefa „A” – ścisłej ochrony konserwatorskiej, strefa „OW” – obserwacji archeologicznej.

8. Historia, opis i wartości	9. Stan zachowania i postulaty dotyczące konserwacji	
<p>Zespół kościelny znajdujący się na działce ewid. nr 49 składający się z kościoła filialnego p.w. św. Mikołaja (wpisany do rejestru dec. A/1915/782/Wł z dnia 25.05.1981 r.), muru ogrodzenia kościoła i cmentarza przykościelnego. Najstarsza wzmianka pochodzi z 1260 roku. Obecny kościół został wzniesiony w 1777 r. z inicjatywy cystersów z Kamieńca Ząbkowickiego wg projektu. Kauffmanna i jest utrzymany w stylu barokowym.</p> <p>Budowla jednonawowa wzniesiona na planie prostokąta ze ściętymi narożami o łukowo wygiętej ścianie od strony ołtarza mieści wewnątrz eliptyczną nawę przykrytą kopulastym sklepieniem wspartym na pilastrach. Rokokowe wyposażenie kościoła zawdzięcza rzeźbiarzom: Ludwikowi Jaschke z Barda Śląskiego i Leopoldowi Jaschke z Wrocławia. Wykonali oni ołtarz główny oraz ambonę. Wykonanie mensy i predelli ołtarza przypisuje się mistrzowi stolarskiemu Józefowi Jungowi.</p> <p>10-głosowe organy zostały zbudowane w latach trzydziestych XX wieku przez firmę Carla Berschdorfa z Nisy.</p> <p>W latach 1972 – 1973 wyremontowano dach i organy oraz wprowadzono nową polichromię wnętrza. W latach 1995 – 1999 wymieniono instalację elektryczną oraz wykonano polichromię wewnątrz kościoła i odnowiono elewację zewnętrzną oraz mur okalający kościół oraz cmentarz.</p> <p>W 1998 założono witraże figuralne w oknach projektu Bolesława Szpechta artysty plastyka z Krakowa. Wykonawcą witraży była krakowska firma Zbigniewa Gustaba W roku 2007 przeprowadzono remont hełmu wieży kościoła. Wymieniono zużyte fragmenty i położono nową blachę.</p> <p>http://parafiazlotystok.pl/?page_id=175</p>	<p>Stan zachowania określa się jako dobry.</p>	
	10. Wykonanie karty (autor, data i podpis) grudzień 2022 r. Magdalena Karbowskiak	11. Zatwierdzenie karty (podpis wojewódzkiego konserwatora zabytków) <p style="text-align: center;"><i>Z up. Dolnośląskiego Wojewódzkiego Konserwatora Zabytków we Wrocławiu</i></p> <p style="text-align: center;"><i>mgr Anna Nowakowska Kierownik Delegatury w Wałbrzychu</i></p> <p><small>*dotyczy zabytków niewpisanych do rejestru zabytków i niewłączonych do wojewódzkiej ewidencji zabytków</small></p>

GEZ	KARTA ADRESOWA ZABYTKU		
1. Nazwa Kościół filialny p.w. św. Mikołaja	2. Czas powstania 1777 r.	3. Miejscowość Płonica	
7. Fotografia z opisem wskazującym orientację w stosunku do sąsiednich terenów lub stron świata albo mapa z zaznaczonym stanowiskiem archeologicznym		4. Adres Płonica 63 dz. ewid. nr 49	
 <p data-bbox="376 1441 770 1476">grudzień 2022 r. Magdalena Karbowski</p>		5. Przynależność administracyjna województwo dolnośląskie powiat ząbkowicki gmina Złoty Stok	
		6. Formy ochrony A/1915/782/Wł z 25.05.1981 r. Miejscowy plan zagospodarowania przestrzennego - Gmina Złoty Stok (uchwała nr XIX/137/2016): Strefa „A” – ścisłej ochrony konserwatorskiej, strefa „OW” – obserwacji archeologicznej.	


8. Historia, opis i wartości	9. Stan zachowania i postulaty dotyczące konserwacji	
<p>Najstarsza wzmianka pochodzi z 1260 roku. Obecny kościół został wzniesiony w 1777 r. z inicjatywy cystersów z Kamieńca Ząbkowickiego wg projektuj. Kauffmanna i jest utrzymany w stylu barokowym.</p> <p>Budowla jednonawowa wzniesiona na planie prostokąta ze ściętymi narożami o łukowo wygiętej ścianie od strony ołtarza mieści wewnątrz eliptyczną nawę przykrytą kopulastym sklepieniem wspartym na pilastrach. Rokokowe wyposażenie kościoła zawdzięcza rzeźbiarzom: Ludwikowi Jaschke z Barda Śląskiego i Leopoldowi Jaschke z Wrocławia. Wykonali oni ołtarz główny oraz ambonę. Wykonanie mensy i predelli ołtarza przypisuje się mistrzowi stolarskiemu Józefowi Jungowi.</p> <p>10-głosowe organy zostały zbudowane w latach trzydziestych XX wieku przez firmę Carla Berschdorfa z Nysy.</p> <p>W latach 1972 – 1973 wyremontowano dach i organy oraz wprowadzono nową polichromię wnętrza. W latach 1995 – 1999 wymieniono instalację elektryczną oraz wykonano polichromię wewnątrz kościoła i odnowiono elewację zewnętrzną oraz mur okalający kościół oraz cmentarz.</p> <p>W 1998 założono witraże figuralne w oknach projektu Bolesława Szpechta artysty plastyka z Krakowa. Wykonawcą witraży była krakowska firma Zbigniewa Gustaba W roku 2007 przeprowadzono remont hełmu wieży kościoła. Wymieniono zużyte fragmenty i położono nową blachę.</p> <p>http://parafiazlotystok.pl/?page_id=175</p>	<p>Stan zachowania określa się jako bardzo dobry.</p>	
	<p>10. Wykonanie karty (autor, data i podpis)</p> <p>Magdalena Karbowskiak, 12.2022 r.</p>	<p>11. Zatwierdzenie karty (podpis wojewódzkiego konserwatora zabytków)</p> <p style="text-align: center;">Z up. Dolnośląskiego Wojewódzkiego Konserwatora Zabytków we Wrocławiu</p> <p style="text-align: center;"><i>mgr Anna Nowakowska</i> Kierownik Delegatury w Wałbrzychu</p> <p><small>*dotyczy zabytków niewpisanych do rejestru zabytków i niewłączonych do wojewódzkiej ewidencji zabytków</small></p>

12. Załączniki graficzne




grudzień 2022 r., Małdalena Karbowskiak

GEZ	KARTA ADRESOWA ZABYTKU		
1. Nazwa Mur ogrodzenia kościoła	2. Czas powstania XVI, XVIII	3. Miejscowość Płonica	
7. Fotografia z opisem wskazującym orientację w stosunku do sąsiednich terenów lub stron świata albo mapa z zaznaczonym stanowiskiem archeologicznym		4. Adres Płonica 63 dz. ewid. nr 49	
  		5. Przynależność administracyjna województwo dolnośląskie powiat ząbkowicki gmina Złoty Stok	
grudzień 2022 r. Magdalena Karbowskiak		6. Formy ochrony Miejscowy plan zagospodarowania przestrzennego - Gmina Złoty Stok (uchwała nr XVI/100/04): Strefa „A” – ścisłej ochrony konserwatorskiej, strefa „OW” – obserwacji archeologicznej.	

8. Historia, opis i wartości	9. Stan zachowania i postulaty dotyczące konserwacji	
	Stan zachowania określa się jako dobry.	
	10. Wykonanie karty (autor, data i podpis) Magdalena Karbowskiak, 12.2022 r.	11. Zatwierdzenie karty (podpis wojewódzkiego konserwatora zabytków)  Z up. Dolnośląskiego Wojewódzkiego Konserwatora Zabytków we Wrocławiu <i>mgr Anna Nawakowska</i> Kierownik Delegatury w Wałbrzychu <small>*dotyczy zabytków niewpisanych do rejestru zabytków i niewłączonych do wojewódzkiej ewidencji zabytków</small>

12. Załączniki graficzne

grudzień 2022 r., Magdalena Karbowiak




— granice muru

GEZ	KARTA ADRESOWA ZABYTKU		
1. Nazwa Cmentarz przykościelny	2. Czas powstania XVI, XVIII	3. Miejscowość Płonica	
7. Fotografia z opisem wskazującym orientację w stosunku do sąsiednich terenów lub stron świata albo mapa z zaznaczonym stanowiskiem archeologicznym <div style="display: flex; justify-content: space-around;"> <div data-bbox="152 518 1108 965">  </div> <div data-bbox="1198 518 1601 1452">  </div> </div> <div data-bbox="152 965 555 1005" style="border: 1px solid black; padding: 2px; margin-top: 5px;"> grudzień 2022 r. Magdalena Karbowskiak </div> <div data-bbox="152 997 1108 1452">  </div>		4. Adres Płonica 63 dz. ewid. nr 49	5. Przynależność administracyjna województwo dolnośląskie powiat ząbkowicki gmina Złoty Stok
		6. Formy ochrony Miejscowy plan zagospodarowania przestrzennego - Gmina Złoty Stok (uchwała nr XIX/137/2016): Strefa „A” – ścisłej ochrony konserwatorskiej, strefa „OW” – obserwacji archeologicznej.	

8. Historia, opis i wartości	9. Stan zachowania i postulaty dotyczące konserwacji	
<p>Cmentarz na nieznanym wzniesieniu, na południowo-wschodnim krańcu wsi. Cmentarz na planie zbliżonym do owalu, rozplanowany wokół orientowanego kościoła. Najstarsza płyta Anny Vogken (zm. 1585 r.) zachowana w murze.</p>	<p>Stan zachowania określa się jako dobry.</p>	
	<p>10. Wykonanie karty (autor, data i podpis)</p> <p>Magdalena Karbowskiak, 12.2022 r.</p>	<p>11. Zatwierdzenie karty (podpis wojewódzkiego konserwatora zabytków)</p> <p>Z up. Dolnośląskiego Wojewódzkiego Konserwatora Zabytków we Wrocławiu</p> <p><i>mgr Anna Nawakowska</i> Kierownik Delegatury w Wałbrzychu</p> <p>*dotyczy zabytków niewpisanych do rejestru zabytków i niewłączonych do wojewódzkiej ewidencji zabytków</p>

12. Załączniki graficzne




 teren cmentarza



GEZ	KARTA ADRESOWA ZABYTKU	
1. Nazwa Dom mieszkalno - gospodarczy	2. Czas powstania około połowa XIX w.	3. Miejscowość Płonica
7. Fotografia z opisem wskazującym orientację albo mapa z zaznaczonym stanowiskiem archeologicznym		4. Adres Płonica 2 (dz. ewid nr 6/1) 57 - 250 Złoty Stok
		5. Przynalżność administracyjna województwo dolnośląskie powiat ząbkowicki gmina Złoty Stok
		6. Formy ochrony Miejskowy plan zagospodarowania przestrzennego Gminy Złoty Stok (uchwała nr XVI/100/04). Strefa „OW” – obserwacji archeologicznej.

27.04.2020 Paweł Moskal

8. Historia, opis i wartości	9. Stan zachowania i postulaty dotyczące konserwacji	
Dom mieszkalno-gospodarczy. Czas powstania szacuje się na około połowę XIX wieku.	Stan zachowania budynku określa się jako dobry. Budynek zamieszkały.	
	10. Wykonanie karty (autor, data i podpis)	11. Zatwierdzenie karty (podpis wojewódzkiego konserwatora zabytków)
	11.05.2021 r. Magdalena Karbowski	<p style="text-align: center;">Z up. Dolnośląskiego Wojewódzkiego Konserwatora Zabytków we Wrocławiu</p> <p style="text-align: center;"><i>mgr Anna Nowakowska</i> Kierownik Delegatury w Wałbrzychu</p> <p style="text-align: center;">*dotyczy zabytków niewpisanych do rejestru zabytków i niewłączonych do wojewódzkiej ewidencji zabytków</p>

GEZ	KARTA ADRESOWA ZABYTKU	
<p>1. Nazwa</p> <p>Dom mieszkalno - gospodarczy</p>	<p>2. Czas powstania</p> <p>około 1870 r.</p>	<p>3. Miejscowość</p> <p>Płonica</p>
<p>7. Fotografia z opisem wskazującym orientację albo mapa z zaznaczonym stanowiskiem archeologicznym</p>		
	 <p data-bbox="1243 1444 1478 1476">27.04.2020 Paweł Moskal</p>	<p>4. Adres</p> <p>Płonica 7, 57 - 250 Złoty Stok</p> <p>dz. ewid. nr 9/1</p>
<p>5. Przynalżność administracyjna</p> <p>województwo dolnośląskie</p> <p>powiat ząbkowicki</p> <p>gmina Złoty Stok</p>		
<p>6. Formy ochrony</p> <p>Miejscowy plan zagospodarowania przestrzennego Gminy Złoty Stok (uchwała nr XVI/100/04). Strefa „OW” – obserwacji archeologicznej.</p>		


8. Historia, opis i wartości	9. Stan zachowania i postulaty dotyczące konserwacji	
Dom mieszkalno- gospodarczy wybudowany został około 1870 roku, murowany tynkowany, pokryty dwuspadowym dachem.	Stan zachowania budynku określa się jako dobry. Ze względu na walory zabytkowe, budynek należy zachować w całości. Budynek zamieszkały.	
	10. Wykonanie karty (autor, data i podpis)	11. Zatwierdzenie karty (podpis wojewódzkiego konserwatora zabytków)
	11.05.2021 r. Magdalena Karbowskiak	<p style="text-align: center;">Z up. Dolnośląskiego Wojewódzkiego Konserwatora Zabytków we Wrocławiu</p> <p style="text-align: center;"><i>mgr Anna Nowakowska</i> Kierownik Delegatury w Wałbrzychu</p> <p><small>*dotyczy zabytków niewpisanych do rejestru zabytków i niewłączonych do wojewódzkiej ewidencji zabytków</small></p>

GEZ	KARTA ADRESOWA ZABYTKU	
1. Nazwa Dom mieszkalno - gospodarczy	2. Czas powstania 4 ćw. XIX w.	3. Miejscowość Płonica
7. Fotografia z opisem wskazującym orientację albo mapa z zaznaczonym stanowiskiem archeologicznym		4. Adres Płonica 14, 57 - 250 Złoty Stok dz. ewid. nr 11
 <p data-bbox="539 1442 775 1469">25.08.2020 Paweł Moskal</p>		5. Przynalżność administracyjna województwo dolnośląskie powiat ząbkowicki gmina Złoty Stok
		6. Formy ochrony Miejscowy plan zagospodarowania przestrzennego Gminy Złoty Stok (uchwała nr XVI/100/04). Strefa „OW” – obserwacji archeologicznej.


8. Historia, opis i wartości	9. Stan zachowania i postulaty dotyczące konserwacji	
Dom mieszkalno- gospodarczy. Wybudowany został w XIX wieku. Murowany, tynkowany, pokryty dwuspadowym dachem. Elewacja zwieńczona gzymsem oraz przysłowiowym "tynkowym barankiem". Okna- prostokątne, profilowane.	Stan zachowania budynku określa się jako dobry. Budynek zamieszkały.	
	10. Wykonanie karty (autor, data i podpis)	11. Zatwierdzenie karty (podpis wojewódzkiego konserwatora zabytków)
	11.05.2021 r. Magdalena Karbowski	<p style="text-align: center;">Z up. Dolnośląskiego Wojewódzkiego Konserwatora Zabytków we Wrocławiu</p> <p style="text-align: center;"><i>mgr Anna Nowakowska</i> Kierownik Delegatury w Wałbrzychu</p> <p><small>*dotyczy zabytków niewpisanych do rejestru zabytków i niewłączonych do wojewódzkiej ewidencji zabytków</small></p>

GEZ	KARTA ADRESOWA ZABYTKU	
1. Nazwa Dom mieszkalny	2. Czas powstania 1888 r.	3. Miejscowość Płonica
7. Fotografia z opisem wskazującym orientację albo mapa z zaznaczonym stanowiskiem archeologicznym		4. Adres Płonica 16 (dz. ewid. nr 164) 57 - 250 Złoty Stok
		5. Przynalżność administracyjna województwo dolnośląskie powiat ząbkowicki gmina Złoty Stok
		6. Formy ochrony Miejscowy plan zagospodarowania przestrzennego Gminy Złoty Stok (uchwała nr XVI/100/04). Strefa „OW” – obserwacji archeologicznej.

25.08.2020 Paweł Moskal

8. Historia, opis i wartości	9. Stan zachowania i postulaty dotyczące konserwacji	
Dom mieszkalny, wybudowany w 1888 roku. Murowany, tynkowany, pokryty dwuspadowym dachem. Okna - profilowane, prostokątne.	Stan zachowania budynku określa się jako bardzo dobry. Budynek zamieszkały.	
	10. Wykonanie karty (autor, data i podpis)	11. Zatwierdzenie karty (podpis wojewódzkiego konserwatora zabytków)
	11.05.2021 r. Magdalena Karbowskiak	<p style="text-align: center;">  Z up. Dolnośląskiego Wojewódzkiego Konserwatora Zabytków we Wrocławiu mgr Anna Nawakowska Kierownik Delegatury w Wałbrzychu </p> <p><small>*dotyczy zabytków niewpisanych do rejestru zabytków i niewłączonych do wojewódzkiej ewidencji zabytków</small></p>

GEZ	KARTA ADRESOWA ZABYTKU	
1. Nazwa Budynek gospodarczy	2. Czas powstania 4 ćw. XIX w.	3. Miejscowość Płonica
7. Fotografia z opisem wskazującym orientację albo mapa z zaznaczonym stanowiskiem archeologicznym		4. Adres Płonica 16 (dz. ewid. nr 164) 57 - 250 Żłoty Stok
<div data-bbox="103 563 1106 1406">  <p data-bbox="837 1378 1070 1406">25.08.2020 Paweł Moskal</p> </div> <div data-bbox="1111 533 1518 1481">  </div>		5. Przynalżność administracyjna województwo dolnośląskie powiat ząbkowicki gmina Żłoty Stok
		6. Formy ochrony Miejscowy plan zagospodarowania przestrzennego Gminy Żłoty Stok (uchwała nr XVI/100/04). Strefa „OW” – obserwacji archeologicznej.

8. Historia, opis i wartości	9. Stan zachowania i postulaty dotyczące konserwacji	
Budynek gospodarczy, wybudowany został w XIX wieku. Budynek jest murowany, tynkowany, pokryty dwuspadowym dachem.	Stan zachowania budynku określa się jako dobry. Budynek użytkowany.	
	10. Wykonanie karty (autor, data i podpis)	11. Zatwierdzenie karty (podpis wojewódzkiego konserwatora zabytków)
	11.05.2021 r. Magdalena Karbowskiak	<p style="text-align: center;">Z up. Dolnośląskiego Wojewódzkiego Konserwatora Zabytków we Wrocławiu</p> <p style="text-align: center;"><i>mgr Anna Nowakowska</i> Kierownik Delegatury w Wałbrzychu</p> <p style="text-align: center;"></p> <p><small>*dotyczy zabytków niewpisanych do rejestru zabytków i niewłączonych do wojewódzkiej ewidencji zabytków</small></p>

GEZ	KARTA ADRESOWA ZABYTKU	
<p>1. Nazwa</p> <p>Dom mieszkalny</p>	<p>2. Czas powstania</p> <p>około 1910 - 1915 rok</p>	<p>3. Miejscowość</p> <p>Płonica</p>
<p>7. Fotografia z opisem wskazującym orientację albo mapa z zaznaczonym stanowiskiem archeologicznym</p> <div data-bbox="103 564 1227 1460">  <p data-bbox="853 1428 1211 1453">Czerwiec 2020 r. Magdalena Karbowiak</p> </div> <div data-bbox="1236 564 1525 1460">  </div>		<p>4. Adres</p> <p>Płonica 17 (dz. ewid nr 159)</p> <p>57 - 250 Złoty Stok</p>
		<p>5. Przynalżność administracyjna</p> <p>województwo dolnośląskie</p> <p>powiat ząbkowicki</p> <p>gmina Złoty Stok</p>
		<p>6. Formy ochrony</p> <p>Miejscowy plan zagospodarowania przestrzennego Gminy Złoty Stok (uchwała nr XVII/100/04). Strefa „OW” – obserwacji archeologicznej.</p>

8. Historia, opis i wartości	9. Stan zachowania i postulaty dotyczące konserwacji	
Dom mieszkalny, jego czas budowy to rok około 1910-1915. Murowany, tynkowany, pokryty dwuspadowym dachem.	Stan zachowania budynku określa się jako dobry. Budynek zamieszkały.	
	10. Wykonanie karty (autor, data i podpis)	11. Zatwierdzenie karty (podpis wojewódzkiego konserwatora zabytków)
	11.05.2021 r. Magdalena Karbowskiak	<p style="text-align: center;">Z up. Dolnośląskiego Wojewódzkiego Konserwatora Zabytków we Wrocławiu</p> <p style="text-align: center;"><i>mgr Anna Nawakowska</i> Kierownik Delegatury w Wałbrzychu</p> <p><small>*dotyczy zabytków niewpisanych do rejestru zabytków i niewłączonych do wojewódzkiej ewidencji zabytków</small></p>

GEZ	KARTA ADRESOWA ZABYTKU	
1. Nazwa Dom mieszkalny	2. Czas powstania około 1900-1910 r.	3. Miejscowość Płonica
7. Fotografia z opisem wskazującym orientację albo mapa z zaznaczonym stanowiskiem archeologicznym		4. Adres Płonica 24 (dz. ewid. nr 130) 57 - 250 Złoty Stok
	 <p data-bbox="1249 1449 1473 1471" style="text-align: right; font-size: small;">27.04.2020 Paweł Moskał</p>	
		5. Przynalżność administracyjna województwo dolnośląskie powiat ząbkowicki gmina Złoty Stok
		6. Formy ochrony Miejscowy plan zagospodarowania przestrzennego Gminy Złoty Stok (uchwała nr XVI/100/04). Strefa „OW” – obserwacji archeologicznej.

8. Historia, opis i wartości	9. Stan zachowania i postulaty dotyczące konserwacji	
Dom mieszkalny, wybudowany w roku 1900-1910. Usytuowany w zabudowie luźnej, murowany, tynkowany. Elewacja z "baranka" tynkowego. Nakryty dwuspadowym dachem. Okna- prostokątne.	Stan zachowania budynku określa się jako dobry. Budynek zamieszkały.	
	10. Wykonanie karty (autor, data i podpis)	11. Zatwierdzenie karty (podpis wojewódzkiego konserwatora zabytków)
	11.05.2021 r. Magdalena Karbowskiak	<p style="text-align: center;">Z up. Dolnośląskiego Wojewódzkiego Konserwatora Zabytków we Wrocławiu</p> <p style="text-align: center;"><i>mgr Anna Nowakowska</i> Kierownik Delegatury w Wałbrzychu</p> <p><small>*dotyczy zabytków niewpisanych do rejestru zabytków i niewłączonych do wojewódzkiej ewidencji zabytków</small></p>

GEZ	KARTA ADRESOWA ZABYTKU	
1. Nazwa Dom mieszkalno-gospodarczy	2. Czas powstania ok. 1880 rok	3. Miejscowość Płonica
7. Fotografia z opisem wskazującym orientację albo mapa z zaznaczonym stanowiskiem archeologicznym		
 <p data-bbox="515 1436 851 1468">Czerwiec 2020 Magdalena Karbowskiak</p>		4. Adres Płonica 29 (dz. ewid. nr 29/1) 57 - 250 Złoty Stok
5. Przynalżność administracyjna województwo dolnośląskie powiat ząbkowicki gmina Złoty Stok		
6. Formy ochrony Miejskowy plan zagospodarowania przestrzennego Gminy Złoty Stok (uchwała nr XVI/100/04). Strefa „OW” – obserwacji archeologicznej.		

8. Historia, opis i wartości	9. Stan zachowania i postulaty dotyczące konserwacji	
Dom mieszkalno-gospodarczy wybudowany został około 1880 roku. Murowany, tynkowany, pokryty dwuspadowym dachem.	Stan zachowania budynku określa się jako dobry. Budynek zamieszkały.	
	10. Wykonanie karty (autor, data i podpis)	11. Zatwierdzenie karty (podpis wojewódzkiego konserwatora zabytków)
	11.05.2021 r. Magdalena Karbowskiak	<p style="text-align: center;">Z up. Dolnośląskiego Wojewódzkiego Konserwatora Zabytków we Wrocławiu</p> <p style="text-align: center;"><i>mgr Anna Nowakowska</i> Kierownik Delegatury w Wałbrzychu</p> <p><small>*dotyczy zabytków niewpisanych do rejestru zabytków i niewłączonych do wojewódzkiej ewidencji zabytków</small></p>

GEZ	KARTA ADRESOWA ZABYTKU	
1. Nazwa Dom mieszkalno - gospodarczy	2. Czas powstania około 1888 r.	3. Miejscowość Płonica
7. Fotografia z opisem wskazującym orientację albo mapa z zaznaczonym stanowiskiem archeologicznym <div data-bbox="96 584 1133 1412" data-label="Image"> </div> <div data-bbox="875 1385 1133 1417" data-label="Caption"> <p>25.08.2020 Paweł Moskal</p> </div> <div data-bbox="1149 528 1509 1469" data-label="Image"> </div>		4. Adres Płonica 30 (dz. ewid. nr 127) 57 - 250 Złoty Stok
		5. Przynalżność administracyjna województwo dolnośląskie powiat ząbkowicki gmina Złoty Stok
		6. Formy ochrony Miejscowy plan zagospodarowania przestrzennego Gminy Złoty Stok (uchwała nr XVI/100/04). Strefa „OW” – obserwacji archeologicznej.

8. Historia, opis i wartości	9. Stan zachowania i postulaty dotyczące konserwacji	
Dom mieszkalno- gospodarczy, powstał w 1888 roku. Budynek jest murowany, tynkowany, pokryty dwuspadowym dachem. Usytuowany w zabudowie luźnej.	Stan zachowania określa się jako bierny. Budynek kwalifikuje się do kapitalnego remontu. Budynek niezamieszkały.	
	10. Wykonanie karty (autor, data i podpis)	11. Zatwierdzenie karty (podpis wojewódzkiego konserwatora zabytków)
	11.05.2021 r. Magdalena Karbowskiak	<p style="text-align: center;">Z up. Dolnośląskiego Wojewódzkiego Konserwatora Zabytków we Wrocławiu</p> <p style="text-align: center;"><i>mgr Anna Nowakowska</i> Kierownik Delegatury w Wałbrzychu</p> <p><small>*dotyczy zabytków niewpisanych do rejestru zabytków i niewłączonych do wojewódzkiej ewidencji zabytków</small></p>

GEZ	KARTA ADRESOWA ZABYTKU	
<p>1. Nazwa</p> <p>Dom mieszkalno - gospodarczy</p>	<p>2. Czas powstania</p> <p>II połowa XIX w.</p>	<p>3. Miejscowość</p> <p>Płonica</p>
<p>7. Fotografia z opisem wskazującym orientację albo mapa z zaznaczonym stanowiskiem archeologicznym</p>		<p>4. Adres</p> <p>Płonica 31 (dz. ewid. nr 30/1)</p> <p>57 - 250 Złoty Stok</p>
		<p>5. Przynalżność administracyjna</p> <p>województwo dolnośląskie</p> <p>powiat ząbkowicki</p> <p>gmina Złoty Stok</p>
		<p>6. Formy ochrony</p> <p>Miejscowy plan zagospodarowania przestrzennego Gminy Złoty Stok (uchwała nr XVI/100/04). Strefa „OW” – obserwacji archeologicznej.</p>

8. Historia, opis i wartości	9. Stan zachowania i postulaty dotyczące konserwacji	
Dom mieszkalno- gospodarczy, powstał w XIX w. Budynek jest murowany, tynkowany, pokryty dwuspadowym dachem. Usytuowany w zabudowie luźnej.	Stan zachowania określa się jako bierny. Budynek kwalifikuje się do kapitalnego remontu. Budynek niezamieszkały.	
	10. Wykonanie karty (autor, data i podpis)	11. Zatwierdzenie karty (podpis wojewódzkiego konserwatora zabytków)
	11.05.2021 r. Magdalena Karbowskiak	<p style="text-align: center;">Z up. Dolnośląskiego Wojewódzkiego Konserwatora Zabytków we Wrocławiu</p> <p style="text-align: center;"><i>mgr Anna Nawakowska</i> Kierownik Delegatury w Wałbrzychu</p> <p><small>*dotyczy zabytków niewpisanych do rejestru zabytków i niewłączonych do wojewódzkiej ewidencji zabytków</small></p>

GEZ	KARTA ADRESOWA ZABYTKU	
1. Nazwa Dom mieszkalno - gospodarczy	2. Czas powstania koniec XIX w.	3. Miejscowość Płonica
7. Fotografia z opisem wskazującym orientację albo mapa z zaznaczonym stanowiskiem archeologicznym		4. Adres Płonica 35 (dz. ewid. nr 114) 57 - 250 Złoty Stok
 <p data-bbox="929 1393 1153 1417" style="text-align: right;">25.08.2020 Paweł Moskał</p>		5. Przynalżność administracyjna województwo dolnośląskie powiat ząbkowicki gmina Złoty Stok
		6. Formy ochrony Miejscowy plan zagospodarowania przestrzennego Gminy Złoty Stok (uchwała nr XVII/100/04). Strefa „OW” – obserwacji archeologicznej.



8. Historia, opis i wartości	9. Stan zachowania i postulaty dotyczące konserwacji	
Dom mieszkalno-gospodarczy, powstał w XIX w. Budynek jest murowany, tynkowany. Usytuowany w zabudowie luźnej.	Stan zachowania określa się jako dobry. Budynek niezamieszkały.	
	10. Wykonanie karty (autor, data i podpis) 11.05.2021 r. Magdalena Karbowskiak	11. Zatwierdzenie karty (podpis wojewódzkiego konserwatora zabytków) <p style="text-align: center;">Z up. Dolnośląskiego Wojewódzkiego Konserwatora Zabytków we Wrocławiu</p> <p style="text-align: center;">mgr Anna Nowakowska Kierownik Delegatury w Wałbrzychu</p> <p><small>*dotyczy zabytków niewpisanych do rejestru zabytków i niewłączonych do wojewódzkiej ewidencji zabytków</small></p>

GEZ	KARTA ADRESOWA ZABYTKU	
1. Nazwa Dom mieszkalny	2. Czas powstania około 1870 r.	3. Miejscowość Płonica
7. Fotografia z opisem wskazującym orientację albo mapa z zaznaczonym stanowiskiem archeologicznym <div style="display: flex; justify-content: space-around;">   </div> <p style="text-align: right; font-size: small;">25.08.2020 Paweł Moskał</p>		4. Adres Płonica 39 (dz. ewid. nr 33/5) 57 - 250 Złoty Stok 5. Przynalżność administracyjna województwo dolnośląskie powiat ząbkowicki gmina Złoty Stok 6. Formy ochrony Miejscowy plan zagospodarowania przestrzennego Gminy Złoty Stok (uchwała nr XVI/100/04). Strefa „OW” – obserwacji archeologicznej.

8. Historia, opis i wartości	9. Stan zachowania i postulaty dotyczące konserwacji	
Dom mieszkalny, powstał około 1870 roku. Usytuowany w zabudowie luźnej. Murowany, tynkowany, pokryty dwuspadowym dachem.	Stan zachowania określa się jako poprawny. Budynek niezamieszkały.	
	10. Wykonanie karty (autor, data i podpis)	11. Zatwierdzenie karty (podpis wojewódzkiego konserwatora zabytków)
	11.05.2021 r. Magdalena Karbowskiak	<p style="text-align: center;">Z up. Dolnośląskiego Wojewódzkiego Konserwatora Zabytków we Wrocławiu</p> <p style="text-align: center;"><i>mgr Anna Nowakowska</i> Kierownik Delegatury w Wałbrzychu.</p> <p><small>*dotyczy zabytków niewpisanych do rejestru zabytków i niewłączonych do wojewódzkiej ewidencji zabytków</small></p>

GEZ	KARTA ADRESOWA ZABYTKU	
<p>1. Nazwa</p> <p>Dom mieszkalno - gospodarczy</p>	<p>2. Czas powstania</p> <p>II połowa XIX w.</p>	<p>3. Miejscowość</p> <p>Płonica</p>
<p>7. Fotografia z opisem wskazującym orientację albo mapa z zaznaczonym stanowiskiem archeologicznym</p> <div data-bbox="98 539 618 1474" data-label="Image"> </div> <div data-bbox="622 539 1525 1474" data-label="Image"> </div> <div data-bbox="1263 1449 1480 1474" data-label="Caption"> <p>27.04.2020 Paweł Moskal</p> </div>		<p>4. Adres</p> <p>Płonica 42 (dz. ewid. nr 109/3)</p> <p>57 - 250 Złoty Stok</p> <p>5. Przynalżność administracyjna</p> <p>województwo dolnośląskie</p> <p>powiat ząbkowicki</p> <p>gmina Złoty Stok</p> <p>6. Formy ochrony</p> <p>Miejscowy plan zagospodarowania przestrzennego Gminy Złoty Stok (uchwała nr XVII/100/04). Strefa „OW” – obserwacji archeologicznej.</p>

8. Historia, opis i wartości	9. Stan zachowania i postulaty dotyczące konserwacji	
Dom mieszkalno-gospodarczy, powstał w połowie XIX w. Budynek jest murowany, tynkowany, pokryty dwuspadowym dachem. Usytuowany w zabudowie luźnej.	Stan zachowania budynku określa się jako dobry. Budynek zamieszkały.	
	10. Wykonanie karty (autor, data i podpis)	11. Zatwierdzenie karty (podpis wojewódzkiego konserwatora zabytków)
	11.05.2021 r. Magdalena Karbowskiak	<p style="text-align: center;">Z up. Dolnośląskiego Wojewódzkiego Konserwatora Zabytków we Wrocławiu</p> <p style="text-align: center;"><i>mgr Anna Nowakowska</i> Kierownik Delegatury w Wałbrzychu</p> <p><small>*dotyczy zabytków niewpisanych do rejestru zabytków i niewłączonych do wojewódzkiej ewidencji zabytków</small></p>

GEZ	KARTA ADRESOWA ZABYTKU	
<p>1. Nazwa</p> <p>Dom mieszkalno - gospodarczy</p>	<p>2. Czas powstania</p> <p>około połowa XIX w.</p>	<p>3. Miejscowość</p> <p>Płonica</p>
<p>7. Fotografia z opisem wskazującym orientację albo mapa z zaznaczonym stanowiskiem archeologicznym</p> <div style="display: flex; justify-content: space-between;"> <div style="width: 30%;">  <p style="font-size: small; margin-top: 5px;">grudzień 2022 r., Magdalena Karbowskiak</p>  </div> <div style="width: 35%; text-align: center;">  </div> </div>		<p>4. Adres</p> <p>Płonica 43 (dz. ewid. nr 108/1)</p> <p>57 - 250 Złoty Stok</p> <p>5. Przynalżność administracyjna</p> <p>województwo dolnośląskie</p> <p>powiat ząbkowicki</p> <p>gmina Złoty Stok</p> <p>6. Formy ochrony</p> <p>Miejscowy plan zagospodarowania przestrzennego Gminy Złoty Stok (uchwała nr XVI/100/04). Strefa „OW” – obserwacji archeologicznej.</p>

8. Historia, opis i wartości	9. Stan zachowania i postulaty dotyczące konserwacji	
Dom mieszkalno- gospodarczy w zabudowie luźnej, Brak pokrycia dachu.	Stan zachowania określa się jako bardzo zły.	
	10. Wykonanie karty (autor, data i podpis)	11. Zatwierdzenie karty (podpis wojewódzkiego konserwatora zabytków)
	grudzień 2022 r. Magdalena Karbowskiak	<p style="text-align: center;">Z up. Dolnośląskiego Wojewódzkiego Konserwatora Zabytków we Wrocławiu</p> <p style="text-align: center;"><i>mgr Anna Nowakowska</i> Kierownik Delegatury w Wałbrzychu</p> <p><small>*dotyczy zabytków niewpisanych do rejestru zabytków i niewłączonych do wojewódzkiej ewidencji zabytków</small></p>

GEZ	KARTA ADRESOWA ZABYTKU	
1. Nazwa Dom mieszkalny	2. Czas powstania około 1868 r.	3. Miejscowość Płonica
7. Fotografia z opisem wskazującym orientację albo mapa z zaznaczonym stanowiskiem archeologicznym <div style="display: flex; justify-content: space-around; align-items: center;"> <div data-bbox="125 624 1173 1350" style="text-align: center;">  <p data-bbox="904 1329 1128 1350">25.08.2020 Paweł Moskal</p> </div> <div data-bbox="1189 541 1518 1465" style="text-align: center;">  </div> </div>		4. Adres Płonica 44, 57 - 250 Złoty Stok dz. ewid. nr 119
		5. Przynalżność administracyjna województwo dolnośląskie powiat ząbkowicki gmina Złoty Stok
		6. Formy ochrony Miejscowy plan zagospodarowania przestrzennego Gminy Złoty Stok (uchwała nr XVII/100/04). Strefa „OW” – obserwacji archeologicznej.

8. Historia, opis i wartości	9. Stan zachowania i postulaty dotyczące konserwacji	
Dom mieszkalny, czas jego budowy określa się na rok 1868. Usytuowany jest w zabudowie luźnej. Budynek jest murowany, tynkowany, pokryty dwuspadowym dachem.	Stan zachowania budynku określa się jako dobry. Ze względu na walory zabytkowe, budynek należy zachować w całości. Budynek zamieszkały.	
	10. Wykonanie karty (autor, data i podpis)	11. Zatwierdzenie karty (podpis wojewódzkiego konserwatora zabytków)
	11.05.2021 r. Magdalena Karbowskiak	<p style="text-align: center;">Z up. Dolnośląskiego Wojewódzkiego Konserwatora Zabytków we Wrocławiu</p> <p style="text-align: center;"><i>mgr Anna Nowakowska</i> Kierownik Delegatury w Wałbrzychu</p> <p><small>*dotyczy zabytków niewpisanych do rejestru zabytków i niewłączonych do wojewódzkiej ewidencji zabytków</small></p>

GEZ	KARTA ADRESOWA ZABYTKU	
1. Nazwa Dom mieszkalny	2. Czas powstania około 1880 r.	3. Miejscowość Płonica
7. Fotografia z opisem wskazującym orientację albo mapa z zaznaczonym stanowiskiem archeologicznym  <p data-bbox="1115 1139 1491 1177">grudzień 2022 r., Magdalena Karbowskiak</p> 		4. Adres Płonica 45 dz. ewid. nr 106
		5. Przynalżność administracyjna województwo dolnośląskie powiat ząbkowicki gmina Złoty Stok
		6. Formy ochrony Miejscowy plan zagospodarowania przestrzennego Gminy Złoty Stok (uchwała nr XVI/100/04). Strefa „OW” – obserwacji archeologicznej.

8. Historia, opis i wartości	9. Stan zachowania i postulaty dotyczące konserwacji	
Dom mieszkalno-gospodarczy wolnostojący. Brak części okien, dach wymaga wymiany. Budynek niezamieszkały.	Stan zachowania bardzo zły.	
	10. Wykonanie karty (autor, data i podpis)	11. Zatwierdzenie karty (podpis wojewódzkiego konserwatora zabytków)
	grudzień 2022 r. Magdalena Karbowski	<p style="text-align: center;">Z up. Dolnośląskiego Wojewódzkiego Konserwatora Zabytków we Wrocławiu</p> <p style="text-align: center;"><i>mgr Anna Nowakowska</i> Kierownik Delegatury w Wałbrzychu</p> <p style="text-align: center;">*dotyczy zabytków niewpisanych do rejestru zabytków i niezwiązanych do wojewódzkiej ewidencji zabytków</p>

GEZ	KARTA ADRESOWA ZABYTKU		
1. Nazwa Dom mieszkalny	2. Czas powstania około 1880 r.	3. Miejscowość Płonica	
7. Fotografia z opisem wskazującym orientację albo mapa z zaznaczonym stanowiskiem archeologicznym		4. Adres Płonica 46 dz. ewid. nr 105	
 <p data-bbox="672 981 1019 1021"><i>grudzień 2022 r., Magdalena Karbowiak</i></p>		5. Przynalżność administracyjna województwo dolnośląskie powiat ząbkowicki gmina Złoty Stok	
		6. Formy ochrony Miejskowy plan zagospodarowania przestrzennego Gminy Złoty Stok (uchwała nr XVII/100/04). Strefa „OW” – obserwacji archeologicznej.	



8. Historia, opis i wartości	9. Stan zachowania i postulaty dotyczące konserwacji	
Dom mieszkalno-gospodarczy wolnostojący.	Stan zachowania bardzo zły. Budynek nieużytkowany.	
	10. Wykonanie karty (autor, data i podpis)	11. Zatwierdzenie karty (podpis wojewódzkiego konserwatora zabytków)
	grudzień 2022 r. Magdalena Karbowski	<p style="text-align: center;">Z up. Dolnośląskiego Wojewódzkiego Konserwatora Zabytków we Wrocławiu</p> <p style="text-align: center;"><i>mgr Anna Nowakowska</i> Kierownik Delegatury w Wałbrzychu</p> <p><small>*dotyczy zabytków niewpisanych do rejestru zabytków i niewłączonych do wojewódzkiej ewidencji zabytków</small></p>

12. Załączniki graficzne



grudzień 2022 r., Magdalena Karbowskiak



GEZ	KARTA ADRESOWA ZABYTKU	
1. Nazwa Młyn, ob. dom mieszkalny	2. Czas powstania 1755 r. , XIX w.	3. Miejscowość Płonica
7. Fotografia z opisem wskazującym orientację albo mapa z zaznaczonym stanowiskiem archeologicznym <div data-bbox="94 539 1514 1476"> </div>		4. Adres Płonica 47 (dz. ewid. nr 102) 57 - 250 Złoty Stok
		5. Przynalżność administracyjna województwo dolnośląskie powiat ząbkowicki gmina Złoty Stok
		6. Formy ochrony Miejscowy plan zagospodarowania przestrzennego Gminy Złoty Stok (uchwała nr XVI/100/04). Strefa „OW” – obserwacji archeologicznej.

8. Historia, opis i wartości	9. Stan zachowania i postulaty dotyczące konserwacji	
Czas powstania budynku określa się na rok 1755. Wcześniej użytkowany był jako młyn, teraz dom mieszkalny. Murowany, tynkowany, pokryty dwuspadowym dachem.	Stan zachowania budynku określa się jako dobry. Budynek zamieszkały.	
	10. Wykonanie karty (autor, data i podpis)	11. Zatwierdzenie karty (podpis wojewódzkiego konserwatora zabytków)
	11.05.2021 r. Magdalena Karbowskiak	<p style="text-align: center;">Z up. Dolnośląskiego Wojewódzkiego Konserwatora Zabytków we Wrocławiu</p> <p style="text-align: center;"><i>mgr Anna Nowakowska</i> Kierownik Delegatury w Wałbrzychu</p> <p style="text-align: center;">*dotyczy zabytków niewpisanych do rejestru zabytków i niewłączonych do wojewódzkiej ewidencji zabytków</p>

GEZ	KARTA ADRESOWA ZABYTKU	
1. Nazwa Dom mieszkalno - gospodarczy	2. Czas powstania I połowa XIX w.	3. Miejscowość Płonica
7. Fotografia z opisem wskazującym orientację albo mapa z zaznaczonym stanowiskiem archeologicznym		
 <p data-bbox="817 1369 1079 1401">25.08.2020 Paweł Moskal</p>		4. Adres Płonica 55 (dz. ewid. nr 98/1) 57 - 250 Złoty Stok
5. Przynalżność administracyjna województwo dolnośląskie powiat ząbkowicki gmina Złoty Stok		
6. Formy ochrony Miejskowy plan zagospodarowania przestrzennego Gminy Złoty Stok (uchwała nr XVII/100/04). Strefa „OW” – obserwacji archeologicznej.		

8. Historia, opis i wartości	9. Stan zachowania i postulaty dotyczące konserwacji	
Dom mieszkalno-gospodarczy, powstał w połowie XIX w. Budynek jest murowany, tynkowany, pokryty dwuspadowym dachem. Usytuowany w zabudowie luźnej.	Stan zachowania określa się jako poprawny. Budynek zamieszkały.	
	10. Wykonanie karty (autor, data i podpis)	11. Zatwierdzenie karty (podpis wojewódzkiego konserwatora zabytków)
	11.05.2021 r. Magdalena Karbowski	<p style="text-align: center;">Z up. Dolnośląskiego Wojewódzkiego Konserwatora Zabytków we Wrocławiu</p> <p style="text-align: center;"><i>mgr Anna Nowakowska</i> Kierownik Delegatury w Wałbrzychu</p> <p>*dotyczy zabytków niewpisanych do rejestru zabytków i niewłączonych do wojewódzkiej ewidencji zabytków</p>

GEZ	KARTA ADRESOWA ZABYTKU	
1. Nazwa Stodoła	2. Czas powstania I połowa XIX w.	3. Miejscowość Płonica
7. Fotografia z opisem wskazującym orientację albo mapa z zaznaczonym stanowiskiem archeologicznym		
 <p style="text-align: right; font-size: small;">grudzień 2022 r. Magdalena Karbowiak</p>		
		
4. Adres Płonica 55 dz. ewid. nr 98/1, 97/1		
5. Przynalżność administracyjna województwo dolnośląskie powiat ząbkowicki gmina Złoty Stok		
6. Formy ochrony Miejscowy plan zagospodarowania przestrzennego Gminy Złoty Stok (uchwała nr XVII/100/04). Strefa „OW” – obserwacji archeologicznej.		

8. Historia, opis i wartości	9. Stan zachowania i postulaty dotyczące konserwacji	
Budynek gospodarczy pokryty dwuspadowym dachem.	Stan zachowania określa się jako bardzo zły.	
	10. Wykonanie karty (autor, data i podpis)	11. Zatwierdzenie karty (podpis wojewódzkiego konserwatora zabytków)
	grudzień 2022 r. Magdalena Karbowskiak	<p style="text-align: center;">Z up. Dolnośląskiego Wojewódzkiego Konserwatora Zabytków we Wrocławiu</p> <p style="text-align: center;"><i>mgr Anna Nowakowska</i> Kierownik Delegatury w Wałbrzychu</p> <p style="text-align: center;">*dotyczy zabytków niewpisanych do rejestru zabytków i niewłączonych do wojewódzkiej ewidencji zabytków</p>



GEZ	KARTA ADRESOWA ZABYTKU	
1. Nazwa Dom mieszkalny	2. Czas powstania około 1880 r.	3. Miejscowość Płonica
7. Fotografia z opisem wskazującym orientację albo mapa z zaznaczonym stanowiskiem archeologicznym <div style="display: flex; justify-content: space-between;"> <div data-bbox="98 534 929 1481" style="width: 45%;">  </div> <div data-bbox="943 534 1500 1481" style="width: 45%;">  </div> </div>		4. Adres Płonica 57 (dz. ewid. nr 45/1) 57 - 250 Złoty Stok
		5. Przynalżność administracyjna województwo dolnośląskie powiat ząbkowicki gmina Złoty Stok
		6. Formy ochrony Miejskowy plan zagospodarowania przestrzennego Gminy Złoty Stok (uchwała nr XVI/100/04). Strefa „OW” – obserwacji archeologicznej.

25.08.2020 Paweł Moskał

8. Historia, opis i wartości	9. Stan zachowania i postulaty dotyczące konserwacji	
Dom mieszkalny, powstał około 1880 roku. Usytuowany w zabudowie luźnej.	Stan zachowania budynku określa się jako dobry. Budynek zamieszkały.	
	10. Wykonanie karty (autor, data i podpis)	11. Zatwierdzenie karty (podpis wojewódzkiego konserwatora zabytków)
	11.05.2021 r. Magdalena Karbowskiak	<p style="text-align: center;">Z up. Dolnośląskiego Wojewódzkiego Konserwatora Zabytków we Wrocławiu</p> <p style="text-align: center;"><i>mgr Anna Nawakowska</i> Kierownik Delegatury w Wałbrzychu</p> <p><small>*dotyczy zabytków niewpisanych do rejestru zabytków i niewłączonych do wojewódzkiej ewidencji zabytków</small></p>

GEZ	KARTA ADRESOWA ZABYTKU		
1. Nazwa Stodoła	2. Czas powstania około 1880 r.	3. Miejscowość Płonica	
7. Fotografia z opisem wskazującym orientację albo mapa z zaznaczonym stanowiskiem archeologicznym			4. Adres Płonica 57 dz. ewid. nr 45/1
<div style="display: flex;"> <div style="flex: 1;">  <p style="text-align: right; font-size: small;">25.08.2020 Paweł Moskał</p> </div> <div style="flex: 1;">  </div> </div>			5. Przynalżność administracyjna województwo dolnośląskie powiat ząbkowicki gmina Złoty Stok
			6. Formy ochrony Miejscowy plan zagospodarowania przestrzennego Gminy Złoty Stok (uchwała nr XVII/100/04). Strefa „OW” – obserwacji archeologicznej.

8. Historia, opis i wartości	9. Stan zachowania i postulaty dotyczące konserwacji	
Stodoła wykonana została około 1880 roku. Jest murowana, pokryta dwuspadowym dachem.	Stan zachowania określa się jako poprawny.	
	10. Wykonanie karty (autor, data i podpis)	11. Zatwierdzenie karty (podpis wojewódzkiego konserwatora zabytków)
	11.05.2021 r. Magdalena Karbowski	<p style="text-align: center;">Z up. Dolnośląskiego Wojewódzkiego Konserwatora Zabytków we Wrocławiu</p> <p style="text-align: center;"><i>mgr Anna Nawakowska</i> Kierownik Delegatury w Wałbrzychu</p> <p style="text-align: right;">*dotyczy zabytków niewpisanych do rejestru zabytków i niewłączonych do wojewódzkiej ewidencji zabytków</p>

GEZ	KARTA ADRESOWA ZABYTKU	
1. Nazwa Budynek gospodarczy	2. Czas powstania około 1880 r.	3. Miejscowość Płonica
7. Fotografia z opisem wskazującym orientację albo mapa z zaznaczonym stanowiskiem archeologicznym  <p data-bbox="98 1045 392 1077">03.2023 r. Tomasz Czyżewski</p>		4. Adres Płonica 57 dz. ewid. nr 45/1
		5. Przynalżność administracyjna województwo dolnośląskie powiat ząbkowicki gmina Złoty Stok 6. Formy ochrony Miejscowy plan zagospodarowania przestrzennego Gminy Złoty Stok (uchwała nr XVII/100/04). Strefa „OW” – obserwacji archeologicznej.

8. Historia, opis i wartości	9. Stan zachowania i postulaty dotyczące konserwacji	
	Stan zachowania określa się jako mierny	
	10. Wykonanie karty (autor, data i podpis)	11. Zatwierdzenie karty (podpis wojewódzkiego konserwatora zabytków)
	03.2023 r. Magdalena Karbowski	<p>Z up. Dolnośląskiego Wojewódzkiego Konserwatora Zabytków we Wrocławiu</p> <p><i>mgr Anna Nowakowska</i> Kierownik Delegatury w Wałbrzychu</p> <p>*dotyczy zabytków niewpisanych do rejestru zabytków i niewłączonych do wojewódzkiej ewidencji zabytków</p>

GEZ	KARTA ADRESOWA ZABYTKU	
1. Nazwa Mur ogrodzenia z bramą	2. Czas powstania około 1880 r.	3. Miejscowość Płonica
7. Fotografia z opisem wskazującym orientację albo mapa z zaznaczonym stanowiskiem archeologicznym		4. Adres Płonica 57 (dz. ewid. nr 45/1) 57 - 250 Żłoty Stok
 <p data-bbox="884 1313 1120 1337">25.08.2020 Paweł Moskał</p>		5. Przynalżność administracyjna województwo dolnośląskie powiat ząbkowicki gmina Żłoty Stok
		6. Formy ochrony Miejscowy plan zagospodarowania przestrzennego Gminy Żłoty Stok (uchwała nr XVI/100/04). Strefa „OW” – obserwacji archeologicznej.



8. Historia, opis i wartości	9. Stan zachowania i postulaty dotyczące konserwacji	
Mur ogrodzenia z bramą został wybudowany w XIX wieku, około roku 1880.	Stan zachowania określa się jako dobry.	
	10. Wykonanie karty (autor, data i podpis)	11. Zatwierdzenie karty (podpis wojewódzkiego konserwatora zabytków)
	11.05.2021 r. Magdalena Karbowskiak	<p style="text-align: center;">Z up. Dolnośląskiego Wojewódzkiego Konserwatora Zabytków we Wrocławiu</p> <p style="text-align: center;"><i>mgr Anna Nowakowska</i> Kierownik Delegatury w Wałbrzychu</p> <p style="text-align: center;">*dotyczy zabytków niewpisanych do rejestru zabytków i niezwiązanych do wojewódzkiej ewidencji zabytków</p>

GEZ	KARTA ADRESOWA ZABYTKU	
1. Nazwa Dom mieszkalny	2. Czas powstania około 1910 - 1915 r.	3. Miejscowość Płonica
7. Fotografia z opisem wskazującym orientację albo mapa z zaznaczonym stanowiskiem archeologicznym		
 <p data-bbox="600 1449 819 1469">25.08.2020 Paweł Moskał</p>		4. Adres Płonica 62 (dz. ewid. nr 48) 57 - 250 Złoty Stok
5. Przynalżność administracyjna		
województwo dolnośląskie powiat ząbkowicki gmina Złoty Stok		
6. Formy ochrony Miejskowy plan zagospodarowania przestrzennego Gminy Złoty Stok (uchwała nr XVII/100/04). Strefa „OW” – obserwacji archeologicznej.		


8. Historia, opis i wartości	9. Stan zachowania i postulaty dotyczące konserwacji	
Dom mieszkalny, wybudowany w latach 1910-1915. Usytuowany w zabudowie luźnej. Murowany, tynkowany, elewacja zwieńczona gzymsem, dwukondygnacyjna, pięcioosiowa. Pokryty dwuspadowym dachem.	Stan zachowania budynku określa się jako dobry. Budynek zamieszkały.	
	10. Wykonanie karty (autor, data i podpis)	11. Zatwierdzenie karty (podpis wojewódzkiego konserwatora zabytków)
	11.05.2021 r. Magdalena Karbowskiak	<p style="text-align: center;">Z up. Dolnośląskiego Wojewódzkiego Konserwatora Zabytków we Wrocławiu</p> <p style="text-align: center;"><i>mgr Anna Nowakowska</i> Kierownik Delegatury w Wałbrzychu</p> <p style="text-align: center;">*dotyczy zabytków niewpisanych do rejestru zabytków i niewłączonych do wojewódzkiej ewidencji zabytków</p>

12. Załączniki graficzne



25.08.2020 Paweł Moskal

GEZ	KARTA ADRESOWA ZABYTKU	
1. Nazwa Dom mieszkalno - gospodarczy	2. Czas powstania początek XX w.	3. Miejscowość Płonica
7. Fotografia z opisem wskazującym orientację albo mapa z zaznaczonym stanowiskiem archeologicznym		
 <p data-bbox="629 1442 875 1469">27.08.2020 Paweł Moskał</p>		4. Adres Płonica70 (dz. ewid. nr 59/4) 57 - 250 Żłoty Stok
5. Przynalżność administracyjna województwo dolnośląskie powiat ząbkowicki gmina Żłoty Stok		
6. Formy ochrony Miejskowy plan zagospodarowania przestrzennego Gminy Żłoty Stok (uchwała nr XVII/100/04). Strefa „OW” – obserwacji archeologicznej.		

8. Historia, opis i wartości	9. Stan zachowania i postulaty dotyczące konserwacji	
<p>Dom mieszkalno- gospodarczy wybudowany został na początku XX wieku. Murowany, tynkowany, pokryty dwuspadowym dachem ceramicznym. Elewacja zwieńczona gzymsem działowym. Obramienia okienne- prostokątne</p>	<p>Stan zachowania budynku określa się jako bardzo dobry.</p>	
	10. Wykonanie karty (autor, data i podpis)	11. Zatwierdzenie karty (podpis wojewódzkiego konserwatora zabytków)
	<p>11.05.2021 r. Magdalena Karbowski</p>	<p style="text-align: center;">  Z up. Dolnośląskiego Wojewódzkiego Konserwatora Zabytków we Wrocławiu mgr Anna Nawakowska Kierownik Delegatury w Wałbrzychu </p> <p>*dotyczy zabytków niewpisanych do rejestru zabytków i niewłączonych do wojewódzkiej ewidencji zabytków</p>

12. Załączniki graficzne



27.08.2020 Paweł Moskał

GEZ	KARTA ADRESOWA ZABYTKU	
1. Nazwa Stodoła	2. Czas powstania początek XX w.	3. Miejscowość Płonica
7. Fotografia z opisem wskazującym orientację albo mapa z zaznaczonym stanowiskiem archeologicznym		4. Adres Płonica70 (dz. ewid. nr 59/4) 57 - 250 Żłoty Stok
 <p data-bbox="831 1337 1099 1369">27.08.2020 Paweł Moskal</p>		5. Przynalżność administracyjna województwo dolnośląskie powiat ząbkowicki gmina Żłoty Stok
		6. Formy ochrony Miejskowy plan zagospodarowania przestrzennego Gminy Żłoty Stok (uchwała nr XVI/100/04). Strefa „OW” – obserwacji archeologicznej.

8. Historia, opis i wartości	9. Stan zachowania i postulaty dotyczące konserwacji	
Stodoła wybudowana została na początku XX wieku. Usytuowana w zabudowie luźnej. Murowana, tynkowana, pokryta dwuspadowym dachem ceramicznym.	Stan zachowania stodoły określa się jako bardzo dobry. Budynek użytkowany.	
	10. Wykonanie karty (autor, data i podpis)	11. Zatwierdzenie karty (podpis wojewódzkiego konserwatora zabytków)
	11.05.2021 r. Magdalena Karbowskiak	<p style="text-align: center;">Z up. Dolnośląskiego Wojewódzkiego Konserwatora Zabytków we Wrocławiu</p> <p style="text-align: center;"><i>mgr Anna Nowakowska</i> Kierownik Delegatury w Wałbrzychu</p> <p style="text-align: center;">*dotyczy zabytków niewpisanych do rejestru zabytków i niewłączonych do wojewódzkiej ewidencji zabytków</p>