



GEZ	KARTA ADRESOWA ZABYTKU	
1. Nazwa  <b>Zespół kościelny</b>	2. Czas powstania  <b>poł. XVIII-1876</b>	3. Miejscowość  <b>Złoty Stok</b>
7. Fotografia z opisem wskazującym orientację albo mapa z zaznaczonym stanowiskiem archeologicznym		4. Adres  <b>Skwer Jana Pawła II 4 dz. ewid. nr 518</b>
 <div data-bbox="1128 555 1516 790" style="border: 1px solid black; padding: 5px;"> <p><span style="border: 2px solid yellow; display: inline-block; width: 20px; height: 10px; margin-right: 5px;"></span> granice wyznaczone po liniach działek</p> <p><span style="border: 2px solid red; display: inline-block; width: 20px; height: 10px; margin-right: 5px;"></span> granice kościoła parafialnego</p> <p><span style="border: 2px solid purple; display: inline-block; width: 20px; height: 10px; margin-right: 5px;"></span> granice cmentarza</p> <p><span style="border-bottom: 2px solid brown; display: inline-block; width: 20px; margin-right: 5px;"></span> przebieg muru kościoła</p> </div>		5. Przynależność administracyjna  województwo <b>dolnośląskie</b>  powiat <b>ząbkowicki</b>  gmina <b>Złoty Stok</b>
		6. Formy ochrony  Miejscowy plan zagospodarowania przestrzennego - Gmina Złoty Stok (uchwała nr XIX/137/2016. <b>Strefa „OW”</b> – obserwacji archeologicznej, <b>strefa „A”</b> – ścisłej ochrony konserwatorskiej.  "Obszar staromiejski" - A/2583/627 z dnia 01.09.1959 r.

8. Historia, opis i wartości	9. Stan zachowania i postulaty dotyczące konserwacji	
<p>Zespół kościelny składający się z kościoła parafialnego p.w. Niepokalanego Poczęcia NMP (dz. ewid. nr 518), cmentarza przykościelnego (dz. ewid. nr 518), muru kościoła parafialnego (dz. ewid. nr 518). Kościół parafialny wpisany jest do rejestru zabytków decyzją z dnia 13.04.1985 r. nr A/1929/1090/Wł. Na terenie cmentarza przykościelnego znajduje się rzeźba Św. Jana Nepomucena wpisana do rejestru zabytków decyzją z dnia 10.06.1983 r. nr 1143/478.</p>	<p>Stan zachowania określa się jako dobry.</p>	
	<p>10. Wykonanie karty (autor, data i podpis) 11 maja 2021 r. Magdalena Karbowskiak</p>	<p>11. Zatwierdzenie karty ( podpis wojewódzkiego konserwatora zabytków)</p> <p style="text-align: center;">Z up. Dolnośląskiego Wojewódzkiego Konserwatora Zabytków we Wrocławiu</p> <p style="text-align: center;"><i>mgr Anna Pawłowska</i> Kierownik Biura Regionalnego w Wałbrzychu</p> <p><small>*dotyczy zabytków niewpisanych do rejestru zabytków i niewłączonych do wojewódzkiej ewidencji zabytków</small></p>


GEZ	KARTA ADRESOWA ZABYTKU	
1. Nazwa  <b>Kościół parafialny p.w. Najświętszego Poczęcia N.M.P.</b>	2. Czas powstania  ok. XIX w.	3. Miejscowość  <b>Złoty Stok</b>
7. Fotografia z opisem wskazującym orientację w stosunku do sąsiednich terenów lub stron świata albo mapa z zaznaczonym stanowiskiem archeologicznym		4. Adres  <b>Skwer Jana Pawła II</b>  <b>57- 250 Złoty Stok (dz. nr 518)</b>
 <p data-bbox="591 1441 792 1465">Maj, 2021, Sara Słowik</p>		5. Przynależność administracyjna  województwo <b>dolnośląskie</b>  powiat <b>ząbkowicki</b>  gmina <b>Złoty Stok</b>
		6. Formy ochrony  <b>A/1929/1090/Wł 13.04.1985</b>  Miejscowy plan zagospodarowania przestrzennego - Gmina Złoty Stok (uchwała nr XIX/137/2016): Strefa „A” – ścisłej ochrony konserwatorskiej, strefa „OW” – obserwacji archeologicznej. "Obszar staromiejski" - A/2583/627 z dnia 01.09.1959 r.

8. Historia, opis i wartości	9. Stan zachowania i postulaty dotyczące konserwacji	
<p>Kamienna, neogotycka budowla o symetrycznie ukształtowanej bryle, założonej na rzucie krzyża z wysoką wieżą od frontu jest nieorientowana. W trakcie dokonywania niniejszego opisu nie ujawniono żadnych reliktów wcześniejszych budowli, ani przynajmniej części wyposażenia starszego kościoła. Wszystkie elewacje mają analogiczny system podziałów tzn. wystający cokół, gzymsy dzielące i profilowane wieńczące- wszystkie te elementy opracowane są w kamieniu. Z tego samego materiału skonstruowane są profilowane obramowania ostrołucznych okien. Ściany poszczególnych elewacji wsparte są przyporami. Wszystkie komponenty bryły nakryte są blaszanym dachem, nad korpusem, dwuspadowym oraz nad sygnaturką i nad wieżą- ostrosłupowym. Hełm sygnaturki wieńczy chorągiewka z datą 1876. Czworoboczna wieża ustawiona frontem do placu Kościuszki, wsparta przyporami, jest trzykondygnacyjna. Nad ostatnią kondygnacją w każdej z elewacji- zegary oraz w narożach cztery wieżyczki nakryte ostrosłupowymi dachami blaszanymi. Przed wieżą umieszczono w 1966 r. figurę św. Jana Nepomucena. wykonaną przez H. Feitha w 1786 r.  <i>Matejuk B., Studium Historyczno-Urbanistyczne miasta ZŁOTEGO STOKU, PKZ Wrocław 1982 r.</i></p>	<p>Stan zachowania określa się jako dobry, obiekt kwalifikowany do zachowania w całości z uwagi na walory zabytkowe. Szczególną uwagę należy zwrócić na zachowanie bryły i układu wnętrza oraz wszystkich detali wraz z stolarką okien, drzwi, okuć oraz wyposażenia wnętrza.</p>	
	<p>10. Wykonanie karty (autor, data i podpis)</p> <p>Magdalena Karbowskiak, 29.11.2022 r.</p>	<p>11. Zatwierdzenie karty ( podpis wojewódzkiego konserwatora zabytków)</p> <p>Z up. Dońskiego Wojewódzkiego Konserwatora Zabytków we Wrocławiu</p> <p><i>mgr Anna Powłocznyka</i> Kierownik Biura Wojewódzkiego</p> <p>*dotyczy zabytków niewpisanych do rejestru zabytków i niewłączonych do wojewódzkiej ewidencji zabytków</p>

12. Załączniki graficzne



Maj 2021, Sara Słowik

GEZ	KARTA ADRESOWA ZABYTKU	
1. Nazwa <b>Cmentarz przykościelny</b>	2. Czas powstania <b>około połowa XVIII w.</b>	3. Miejscowość <b>Złoty Stok</b>
7. Fotografia z opisem wskazującym orientację albo mapa z zaznaczonym stanowiskiem archeologicznym 		4. Adres <b>ul. Skwer Jana Pawła II</b> <b>dz. ewid. nr 518</b>
		5. Przynalżność administracyjna województwo <b>dolnośląskie</b> powiat <b>ząbkowicki</b> gmina <b>Złoty Stok</b>
		6. Formy ochrony Miejskowy plan zagospodarowania przestrzennego - Gmina Złoty Stok (uchwała nr XIX/137/2016. Strefa „OW” – obserwacji archeologicznej, strefa „A” – ścisłej ochrony konserwatorskiej.  "Obszar staromiejski" - A/2583/627 z dnia 01.09.1959 r.

<p>8. Historia, opis i wartości</p> <p>Cmentarz na planie nieregularnym zbliżonym do prostokąta, ogrodzony ażurowym, metalowym płotem na podmurówce. Alejka centralna znajduje się pomiędzy kamiennymi słupkami, na osi wejścia do kościoła. Wokół kościoła biegnie wyłożona płytami ścieżka. Teren cmentarza o nawierzchni trawiastej, pozbawiony kwater i nagrobków. Całość czytelna w planie.</p>	<p>9. Stan zachowania i postulaty dotyczące konserwacji</p> <p>Stan zachowania określa się jako dobry.</p>	
	<p>10. Wykonanie karty (autor, data i podpis)</p> <p>Magdalena Karbowski, 11 maja 2021 r.</p>	<p>11. Zatwierdzenie karty ( podpis wojewódzkiego konserwatora zabytków)</p> <p>Z up. Dolnośląskiego Wojewódzkiego Konserwatora Zabytków we Wrocławiu</p> <p><i>mgr Anna Nowakowska</i> Kierownik Delegatury w Kaliszynie</p>

12. Załączniki graficzne



*grudzień 2022 r. Svitlana Kuznietsova*



12. Załączniki graficzne



*grudzień 2022 r. Svitlana Kuznietsova*

12. Załączniki graficzne



*grudzień 2022 r. Svitlana Kuznietsova*


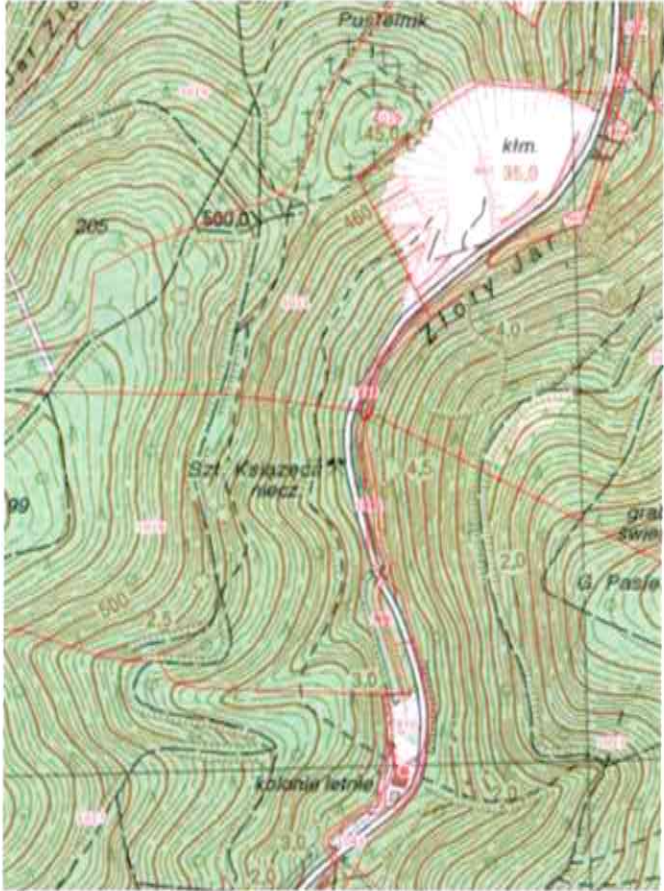
GEZ	KARTA ADRESOWA ZABYTKU	
1. Nazwa <b>mur kościoła parafialnego</b>	2. Czas powstania <b>4 ćw. XIX</b>	3. Miejscowość <b>Złoty Stok</b>
7. Fotografia z opisem wskazującym orientację albo mapa z zaznaczonym stanowiskiem archeologicznym <div data-bbox="112 555 1115 1457"> </div>		4. Adres <b>Skwer Jana Pawła II 4 dz. ewid. nr 518</b>
		5. Przynależność administracyjna województwo <b>dolnośląskie</b> powiat <b>ząbkowicki</b> gmina <b>Złoty Stok</b>
		6. Formy ochrony Miejscowy plan zagospodarowania przestrzennego - Gmina Złoty Stok (uchwała nr XIX/137/2016. <b>Strefa „OW”</b> – obserwacji archeologicznej, <b>strefa „A”</b> – ścisłej ochrony konserwatorskiej.  "Obszar staromiejski" - A/2583/627 z dnia 01.09.1959 r.

8. Historia, opis i wartości	9. Stan zachowania i postulaty dotyczące konserwacji	
Mur kościoła parafialnego p.w. Niepokalanego Poczęcia NMP. Od strony południowej ażurowe, metalowe przęsła na podmórówce pomiędzy kamiennymi słupkami. Od strony zachodniej kamienny mur.	Stan zachowania określa się jako dobry.	
	10. Wykonanie karty (autor, data i podpis) 11 maja 2021 r. Magdalena Karbowskiak	11. Zatwierdzenie karty ( podpis wojewódzkiego konserwatora zabytków)  Z up. Doruchoskiego Wojewódzkiego Konserwatora Zabytków w Wrocławiu  mgr Anna Nowakiewicz Kierownik Delegatury w Malborku  *dotyczy zabytków niewpisanych do rejestru zabytków i niewłączonych do wojewódzkiej ewidencji zabytków



12. Załączniki graficzne



*grudzień 2022 r. Svitlana Kuznietsova*

GEZ	KARTA ADRESOWA ZABYTKU		
<p>1. Nazwa</p> <p><b>Sztolnia książęca, ob. Muzeum</b></p>	<p>2. Czas powstania</p> <p><b>późne średniowiecze XV-XVII w.</b></p>	<p>3. Miejscowość</p> <p><b>Złoty Stok</b></p>	
<p>7. Fotografia z opisem wskazującym orientację albo mapa z zaznaczonym stanowiskiem archeologicznym</p>			<p>4. Adres</p> <p><b>dz. ewid. nr 1018</b></p>
 <p data-bbox="472 1426 779 1449">grudzień 2022 r. Svitlana Kuznietsova</p>			<p>5. Przynalżność administracyjna</p> <p>województwo <b>dolnośląskie</b></p> <p>powiat <b>ząbkowicki</b></p> <p>gmina <b>Złoty Stok</b></p>
			<p>6. Formy ochrony</p> <p><b>863 z dnia 17.04.1964 r., A/5209/863 z dnia 5.05.2011 r.</b>  <b>Miejscowy plan zagospodarowania przestrzennego - Gmina Złoty Stok (uchwała nr XVII/100/04)</b></p>

<p>8. Historia, opis i wartości</p> <p>Pierwsza informacja o tej sztolni pochodzi z 1502 roku. Na jej ścianach jeszcze widoczne są ślady ręcznego kucia dłutem. W połowie XVI wieku miała ona długość około 400m i spełniała rolę sztolni odwadniającej, wentylacyjnej i wydobywczej dla wyrobisk na Górze Krzyżowej. W XX wieku przebito do tych złóż nową sztolnię "Wniebowzięcia", położoną o 35m niżej i stanowiącą odnogę sztolni "Gertruda". Tą nową sztolnią wywożono urobek kolejką elektryczną.</p> <p><a href="http://www.zlotystok.pl/sciezka/pl/04ksiazeca.htm">http://www.zlotystok.pl/sciezka/pl/04ksiazeca.htm</a></p> <p>Zgodnie z danymi AZP (94-27) pod podanym numerem stanowiska znajduje się „kopalnia-sztolnia” wpisana do rejestru pod nr 533/Arch/78 z dnia 29.12.1970 r.</p>	<p>9. Stan zachowania i postulaty dotyczące konserwacji</p> <p>Stan zachowania, określa się jako dobry.</p>
<p>10. Wykonanie karty (autor, data i podpis)</p> <p>Magdalena Karbowskiak, grudzień 2022 r.</p>	<p>11. Zatwierdzenie karty ( podpis wojewódzkiego konserwatora zabytków)</p> <p style="text-align: center;">Z up. Dolnośląskiego Wojewódzkiego Konserwatora Zabytków we Wrocławiu</p> <p style="text-align: center;"><i>mgr Anna Nowakowska</i> Kierownik Delegatury w Wałbrzychu</p> <p><small>*dotyczy zabytków niewpisanych do rejestru zabytków i niewłączonych do wojewódzkiej ewidencji zabytków</small></p>

GEZ	KARTA ADRESOWA ZABYTKU	
1. Nazwa  <b>Kaplica odpustowa</b>	2. Czas powstania  <b>XVIII w.</b>	3. Miejscowość  <b>Złoty Stok</b>
7. Fotografia z opisem wskazującym orientację albo mapa z zaznaczonym stanowiskiem archeologicznym  <div style="display: flex; justify-content: space-around;">   </div>		4. Adres  <b>Góra Kalwarii, 57 - 250 Złoty Stok</b>  <b>dz. ewid. nr 1010</b>
		5. Przynalżność administracyjna  województwo <b>dolnośląskie</b>  powiat <b>ząbkowicki</b>  gmina <b>Złoty Stok</b>
		6. Formy ochrony




<p>8. Historia, opis i wartości</p> <p>Pierwszą murowaną kaplicę, poświęconą rozpowszechnionemu na Śląsku kultowi św. Anny matce Maryi (babci Jezusa), wybudował w 1731 roku, dzierżawca miejskich wapienników Siegmund Kahler. Widzimy ją na rysunku Złotego Stoku, ze słynnej „Topografii Śląska” F.B. Wenera, wykonanym zapewne w 1742 roku. Ta typowa odpustowa kaplica (o połowę mniejsza od późniejszej) stała obok wielkiego drewnianego krzyża na szczycie góry pozbawionej wówczas drzew, które wycięto na potrzeby kopalń i hut w XVI wieku.</p> <p>Prowadziła do niej droga wprost z rynku miasta. Wzdłuż niej znajdowały się stacje kalwarii. Skromna złotostocka kalwaria, znalazła się w łańcuchu miejsc pątniczych na Śląsku obok Barda, Wambierzyc, Nysy i innych miejscowości Śląska. Według niektórych źródeł, już przed 1798 rokiem, obok kaplicy mieszkał jej opiekun nazywany także pustelnikiem. Czy był to pierwszy eremita czy kolejny – tego niestety nie wiemy. Znamy nazwiska co najmniej ośmiu z nich. Życiorysy niektórych z nich po opuszczeniu pustelni były barwne i ciekawe a ich sława w nowych miejscach pobytu przetrwała do dziś. Pierwszym pustelnikiem odnotowanym w kronikach był Konrad Helberg. Wiadomo tylko o nim, że w 1798 roku powędrował do Wambierzyc. Zamieszkał na tamtejszej Górze Kaplicznej i zasłynął jako budowniczy drewnianych szopek betlejemskich. Zapewne za jego bytności w 1792 roku zniszczone już stacje drogi krzyżowej zastąpiono nowymi. W 1812 roku, w okresie wojen napoleońskich, zawaliło się sklepienie kaplicy. Z czasem wewnątrz kaplicy odbudowano powiększając jednocześnie do wymiarów 8 x 10 m. Wyposażył je w nowy wystrój, w 1833 roku, cieśla Kasper Günther. Jego dziełem był ołtarz z obrazem przedstawiającym wniebowstąpienie Chrystusa.</p> <p><i>Matejuk B., Studium Historyczno-Urbanistyczne miasta ZŁOTEGO STOKU, PKZ Wrocław 1982 r.</i></p>	<p>9. Stan zachowania i postulaty dotyczące konserwacji</p> <p>Stan określa się jako bardzo dobry.</p>
	<p>10. Wykonanie karty (autor, data i podpis)</p> <p>Magdalena Karbowiak, 11 maja 2021 r.</p> <p>11. Zatwierdzenie karty ( podpis wojewódzkiego konserwatora zabytków)</p> <p><i>mgr Anna Nowakowska</i>  Wojewódzkiego Konserwatora Zabytków  we Wrocławiu</p> <p><i>mgr Anna Nowakowska</i>  Kierownik Biura Regionalnego Zabytków  we Wrocławiu</p> <p>*dotyczy zabytków niewpisanych do rejestru zabytków i niewłączonych do wojewódzkiej ewidencji zabytków</p>

12. Załączniki graficzne



Maj 2021, Marta Krysiak



GEZ	KARTA ADRESOWA ZABYTKU	
1. Nazwa <b>Hotel "Dukat"</b>	2. Czas powstania <b>około 1870 r.</b>	3. Miejscowość <b>Złoty Stok</b>
7. Fotografia z opisem wskazującym orientację albo mapa z zaznaczonym stanowiskiem archeologicznym 		4. Adres <b>ul. 3 Maja 1, 57 - 250 Złoty Stok</b> <b>dz. ewid. nr 705</b>  5. Przynalżność administracyjna województwo <b>dolnośląskie</b> powiat <b>ząbkowicki</b> gmina <b>Złoty Stok</b>  6. Formy ochrony  Miejskowy plan zagospodarowania przestrzennego Gminy Złoty Stok (uchwała nr XVI/100/04). Strefa „OW” – obserwacji archeologicznej, strefa „B” - ochrony konserwatorskiej.
<p style="text-align: right;"><small>28.08.2020 Paweł Moskał</small></p>		

<p><b>8. Historia, opis i wartości</b></p> <p>Budynek powstał w XIX w. Był użytkowany jako Hotel "Dukat". W XVII w na jego miejscu stały dwie kamienice, które w późniejszym czasie zostały połączone w jeden obiekt i przebudowane. Budynek jest murowany, tynkowany, podpiwniczony, nakryty blaszanym dachem o przekroju trapezu. Jest zwrócony szczytem w stronę rynku. Jego zwarta, rozłożysta bryła, powstała w wyniku połączenia dwóch działek budowlanych. Elewacja frontowa- sześciosiowa, dwukondygacyjna. Charakteryzuje się ona przewagą poziomych elementów podziału, które wyakcentowane są partią cokołową w formie imitacji ciosów kamiennych, profilowanym gzymsem działowym z ciągiem prostokątnych podokienników oraz gzymsem wieńczącym o urozmaiconym profilu. Artykulację pionową wyznaczają lizeny, w partii przyziemia boniowane, natomiast na I piętrze przypominające pilastry, pośrodku zdwojone, a na osiach skrajnych- pojedyncze. Obramienia okienne, tynkowe, opaskowe na parterze i profilowane na I piętrze. W połaci dachowej umieszczone są dwa dekoracyjne opracowane okna mansardowe, zwieńczone trójkątnym szczytem wspartym na pilastrach, flankowanych wolutowymi spływami i opadających na profilowany pulpit. Elewacja szczytowa, południowa- zwieńczona jest trapezowym szczytem, pozbawiona cech stylowych, elewacja tylna- bezstylowa, układ wnętrz korytarzowy.  <i>Matejuk B., Studium Historyczno-Urbanistyczne miasta ZŁOTEGO STOKU, PKZ Wrocław 1982 r.</i></p>	<p><b>9. Stan zachowania i postulaty dotyczące konserwacji</b></p> <p>Stan zachowania jest mierny, dolne okna zbite są deskami. Wszystkie elementy wystroju budynku reprezentują typ elektrycznej zabudowy miejskiej o średniej klasie. Dach pokryty blachą. Budynek nieużytkowany.</p>	
	<p><b>10. Wykonanie karty (autor, data i podpis)</b></p> <p>Magdalena Karbowiak,  29.11.2022 r.</p>	<p><b>11. Zatwierdzenie karty ( podpis wojewódzkiego konserwatora zabytków)</b></p> <p style="text-align: center;">Z up. Dolnośląskiego  Wojewódzkiego Konserwatora Zabytków  we Wrocławiu</p> <p style="text-align: center;"><i>mgr Anna Nowak</i>  Kierownik Biura Regionalnego Zabytków</p> <p><small>*dotyczy zabytków niewpisanych do rejestru zabytków i niewłączonych do wojewódzkiej ewidencji zabytków</small></p>

GEZ	KARTA ADRESOWA ZABYTKU	
1. Nazwa  <b>Dom mieszkalny</b>	2. Czas powstania  <b>XVIII w., około 1870 r.</b>	3. Miejscowość  <b>Złoty Stok</b>
7. Fotografia z opisem wskazującym orientację albo mapa z zaznaczonym stanowiskiem archeologicznym   <p style="text-align: right; font-size: small;">Maj 2021, Sara Słowik</p>		4. Adres  <b>ul. 3 Maja 3, Złoty Stok</b>  <b>dz. ewid. nr 932</b>  5. Przynalżność administracyjna  województwo <b>dolnośląskie</b>  powiat <b>ząbkowicki</b>  gmina <b>Złoty Stok</b>  6. Formy ochrony  Miejscowy plan zagospodarowania przestrzennego - Gmina Złoty Stok (uchwała nr XVI/100/04): Strefa „B” – ochrony konserwatorskiej, strefa „OW” – obserwacji archeologicznej.

Kamienica mieszkalna, powstała w XVIII wieku. Użytkowana zgodnie z przeznaczeniem pierwotnym, jest murowana, tynkowana, podpiwniczona, nakryta dachem dwuspadowym, ceramicznym. Budynek o zwartej bryle z bramą przejazdową od północy, położony w zabudowie ciągłej, zwrócony jest kalenicą w stronę ulicy. Elewacja frontowa- utrzymana w stylu eklektycznym lat 70-tych XIX w. z przewagą cech neorenesansowych, jest siedmioosiowa, dwukondygnacyjna. Na jednej osi wewnętrznej- pseudoryzalit z portalem oraz w partii dachu- mansarda, akcentują artykulację pionową. Jej uzupełnieniem są motywy rautowe. Tę tendencję równoważą na parterze wydatne, trójkątne, nadookienniki oraz wieńczące trójkątnymi naczółkami wspartymi na konsolkach o roślinnych motywach, natomiast na 1 piętrze, zaopatrzone w pseudouszaki i zwieńczone kluczem. W podokienniku- prostokątny raut. Bogatszą oprawę otrzymało również okno strychowe zwieńczone trójkątnym szczytem i ujęte kanelowanymi pilastrami. Portal, usytuowany w pseudoryzalicie - tynkowy, prostokątny, ujęty dwoma eklektycznymi pilastrami dźwigającymi gzymsowy naczółek. Elewacja tylna- bezstylowa. Wnętrza- dwutraktowe. Sień przelotowa z klatką schodową i sklepieniem kleinowskim. W trakcie frontowym- pomieszczenie z kolebinkowym sklepieniem z lunetami / XVIII w./ Matejuk B., *Studium Historyczno-Urbanistyczne miasta ŻŁOTEGO STOKU, PKZ Wrocław 1982 r.*

Stan zachowania jest dobry. Ze względu na stylowe rozwiązanie fasady bogatej w detale architektoniczne oraz zachowany we wnętrzu parteru sklepienia XVIII-wiecznego, należy budynek zachować w całości. Uwzględniając szczególnie ochronę bryły, zadaszenia, wszystkich detali fasady i budynku gospodarczego, pomieszczenia parteru ze sklepieniami kolebkowymi z lunetami, zabytkowej stolarki drzwi i okien. Budynek zamieszkały.

10. Wykonanie karty (autor, data i podpis)

11. Zatwierdzenie karty ( podpis wojewódzkiego konserwatora zabytków)

Z up. Dolnośląskiego  
Wojewódzkiego Konserwatora Zabytków  
we Wrocławiu

*mgr Anna Iłonińska*

\*dotyczy zabytków niewpisanych do rejestru zabytków i niewłączonych do wojewódzkiej ewidencji zabytków

12. Załączniki graficzne



*Maj 2021, Sara Słowik*



GEZ	KARTA ADRESOWA ZABYTKU		
<p>1. Nazwa</p> <p><b>Brama</b></p>	<p>2. Czas powstania</p> <p><b>około 1870 r.</b></p>	<p>3. Miejscowość</p> <p><b>Złoty Stok</b></p>	
<p>7. Fotografia z opisem wskazującym orientację albo mapa z zaznaczonym stanowiskiem archeologicznym</p>			<p>4. Adres</p> <p><b>ul. 3 Maja 3</b></p> <p><b>57 - 250 Złoty Stok</b></p>
		<p>5. Przynalżność administracyjna</p> <p>województwo      <b>dolnośląskie</b></p> <p>powiat              <b>ząbkowicki</b></p> <p>gmina                <b>Złoty Stok</b></p>	
<p>6. Formy ochrony</p> <p>Miejscowy plan zagospodarowania przestrzennego - Gmina Złoty Stok (uchwała nr XVII/100/04 ): Strefa „A” – ścisłej ochrony konserwatorskiej, strefa „OW” – obserwacji archeologicznej.</p>			<p>grudzień 2022 r. Svitlana Kuznietsova</p>



8. Historia, opis i wartości

Brama powstała w XIX w. Jest to brama wjazdowa, prowadząca na podwóże, zamknięta jest odcinkiem łuku i zwieńczona trójkątnym, bogato profilowanym naczółkiem z kulistą sterczyną oraz ujęta pseudoboniowanymi, neomanierystycznymi pilastrami. W przyłęczach - roślinny ornament nawiązujący do liści akantu. Metaloplastyczne skrzydła bramy zawierają wpleciony pośrodku monogram HG/ Heinrich Guttler.

*Matejuk B., Studium Historyczno-Urbanistyczne miasta ZŁOTEGO STOKU, PKZ Wrocław 1982 r.*

9. Stan zachowania i postulaty dotyczące konserwacji

Stan zachowania jest dobry, ze względu na stylowe rozwiązanie fasady bogatej w architektoniczne detale budowlę należy zachować w całości.

10. Wykonanie karty (autor, data i podpis)

Magdalena Karbowskiak, 11 maja 2021 r.

11. Zatwierdzenie karty ( podpis wojewódzkiego konserwatora zabytków)



Z up. Dolnośląskiego  
Wojewódzkiego Konserwatora Zabytków  
we Wrocławiu

*mgr Anna Nowakowska*  
Kierownik Biura Regionalnego Zarządu

\*dotyczy zabytków niewpisanych do rejestru zabytków i niewłączonych do wojewódzkiej ewidencji zabytków

GEZ	KARTA ADRESOWA ZABYTKU	
1. Nazwa  <b>Poczta, dom mieszkalny</b>	2. Czas powstania  <b>1910 r.</b>	3. Miejscowość  <b>Złoty Stok</b>
7. Fotografia z opisem wskazującym orientację albo mapa z zaznaczonym stanowiskiem archeologicznym  		4. Adres  <b>ul. 3 Maja 4</b>  <b>dz. ewid. nr 391</b>  5. Przynalżność administracyjna  województwo <b>dolnośląskie</b>  powiat <b>ząbkowicki</b>  gmina <b>Złoty Stok</b>  6. Formy ochrony  Miejscowy plan zagospodarowania przestrzennego - Gmina Złoty Stok (uchwała nr XVI/100/04 ): Strefa „ <b>B</b> ” – ochrony konserwatorskiej, strefa „ <b>OW</b> ” – obserwacji archeologicznej.
<i>grudzień 2022 r. Svitlana Kuznietsova</i>		

<p><b>8. Historia, opis i wartości</b></p> <p>Budynek poczty powstał w XX w. Od momentu wybudowania, zachował swoje pierwotne zastosowanie. Jest to budynek wolnostojący, murowany, tynkowany, podpiwniczony, nakryty wielospadowym, ceramicznym dachem o zróżnicowanym rzucie. Bryła została urozmaicona przybudówką i ryzalitem, założona jest na rzucie nieregularnym, zbliżonym do prostokąta. Elewacja frontowa, dwukondygacyjna, sześćoosiowa, niesymetryczna z pseudoryzalitem od północy i przybudówką parterową od południa. Pseudoryzalit w partii dachu zwieńczony jest trapezowym szczytem i nakryty naczółkowym, ceramicznym dachem z drewnianym, okapowym gzymsem, wspartym na drewnianych, sfazowanych i ozdobionych zaciosami wspornikach. Płaszczyzna pokryta jest płycinami o wykroju wklęsło wypukłym, nawiązującym do form secesyjnych. Okna w tynkowych płaskich obramieniach, na parterze nakrytych odcinkiem łuku. Pozostałe elementy opracowane są analogicznie od fasady. Wnętrza są bezstylowe, wielotraktowe, z sienią nakrytą sklepieniem krzyżowym XX wiecznym.</p> <p><i>Matejuk B., Studium Historyczno-Urbanistyczne miasta ŻŁOTEGO STOKU, PKZ Wrocław 1982 r.</i></p>	<p><b>9. Stan zachowania i postulaty dotyczące konserwacji</b></p> <p>Stan zachowania dobry. Budynek należy zachować w całości uwzględniając nienaruszalność bryły, zadaszenia oraz wystroju poszczególnych elewacji. Wewnątrz- dopuszczalne zmiany. Nie naruszające układu osi okiennych.</p>	
	<p><b>10. Wykonanie karty (autor, data i podpis)</b></p> <p>Magdalena Karbowskiak, 11 maja 2021 r.</p>	<p><b>11. Zatwierdzenie karty ( podpis wojewódzkiego konserwatora zabytków)</b></p> <p>Z up. Dońskąskiego Wojewódzkiego Konserwatora Zabytków w Katowicach</p> <p><i>mgr Anna Błowska-Kowicka</i> Kierownik Zespołu Regionalnego Zabytku</p> <p>*dotyczy zabytków niewpisanych do rejestru zabytków i niewłączonych do wojewódzkiej ewidencji zabytków</p>


GEZ	KARTA ADRESOWA ZABYTKU	
1. Nazwa  <b>Dom mieszkalny</b>	2. Czas powstania  <b>około 1870 r.</b>	3. Miejscowość  <b>Złoty Stok</b>
7. Fotografia z opisem wskazującym orientację albo mapa z zaznaczonym stanowiskiem archeologicznym		4. Adres  <b>ul. 3 Maja 5, 57-250 Złoty Stok</b>  <b>dz. ewid. nr 707</b>
		5. Przynalżność administracyjna województwo <b>dolnośląskie</b> powiat <b>ząbkowicki</b> gmina <b>Złoty Stok</b>
		6. Formy ochrony  Miejskowy plan zagospodarowania przestrzennego - Gmina Złoty Stok (uchwała nr XVII/100/04): Strefa „B” – ochrony konserwatorskiej, strefa „OW” – obserwacji archeologicznej.

28.08.2020 Paweł Moskal

<p><b>8. Historia, opis i wartości</b></p> <p>Kamienica mieszkalna, użytkowana zgodnie z pierwotnym przeznaczeniem. Powstała w XIX w. Usytuowana jest w zabudowie zwartej, przzerwanej od północy miedzuchem i od południa bramą wjazdową sąsiedniego budynku. Jest ona podpiwniczona, dwukondygnacyjna, nakryta dwuspadowym, ceramicznym dachem o kalenicowej dyspozycji. Bryła zwarta, założona na rzucie prostokąta. Elewacja frontowa, częściowo pozbawiona wystroju, opracowana w stylu eklektycznym lat 70-tych z elementami neorenesansowymi. Elewacja dwukondygnacyjna, pięcioosiowa, symetryczna z pseudomezzanino w partii strychowej. Od symetrii wyznacza pseudoryzalit z tynkowym portalem, profilowanym i zwieńczonym gzymsowym naczółkiem wspartym na wolutowych konsolkach. Partia cokołowa- zaznaczona tynkowymi płycinami. Skromny gzyms działowy- nieznacznie profilowany, natomiast wieńczący o bogatszych profilach. Okna parteru, pozbawione obramień, umieszczone są w płytkich wnękach imitujących półkoliście zamknięte podcienia. Obramienia okienne 1 piętra- prostokątne, profilowane, tynkowe. Okno środkowe dla podkreślenia osi symetrii posiada odmienne proporcje. Stolarka drzwi frontowych 2 poł. XIX w. Elewacje boczne- bezstylowe, wnętrza dwutraktowe, bezstylowe. Piwnica sklepiona kolebką bądź zatynkowanym pośrodku ostrołukiem.</p> <p><i>Matejuk B., Studium Historyczno-Urbanistyczne miasta ZŁOTEGO STOKU, PKZ Wrocław 1982 r.</i></p>	<p><b>9. Stan zachowania i postulaty dotyczące konserwacji</b></p> <p>Stan zachowania dobry, należy zachować bryłę budynku, zadaszenie. Podziały i wystrój elewacji, który choć częściowo zachowany, reprezentuje styl budownictwa miejskiego lat 70-tych XIX w. Budynek zamieszkały.</p>
	<p><b>10. Wykonanie karty (autor, data i podpis)</b> Magdalena Karbowskiak, 11 maja 2021 r.</p> <p><b>11. Zatwierdzenie karty ( podpis wojewódzkiego konserwatora zabytków)</b></p> <p>Z up. Dolnośląskiego Wojewódzkiego Konserwatora Zabytków we Wrocławiu</p> <p><i>mgr Anna Nowakowska</i> Kierownik Biura Regionalnego Zarządu Kultury i Dziedzictwa</p> <p><small>*dotyczy zabytków niewpisanych do rejestru zabytków i niewłączonych do wojewódzkiej ewidencji zabytków</small></p>

GEZ	KARTA ADRESOWA ZABYTKU	
1. Nazwa  <b>Dom mieszkalny</b>	2. Czas powstania  <b>początek XX w.</b>	3. Miejscowość  <b>Złoty Stok</b>
7. Fotografia z opisem wskazującym orientację albo mapa z zaznaczonym stanowiskiem archeologicznym		4. Adres  <b>ul. 3 Maja 7, 57 - 250 Złoty Stok</b>  <b>dz. ewid. nr 702</b>
<div style="display: flex;">   </div>		5. Przynalżność administracyjna  województwo <b>dolnośląskie</b>  powiat <b>ząbkowicki</b>  gmina <b>Złoty Stok</b>
<div style="text-align: right; font-size: small;">             28.08.2020 Paweł Moskał           </div>		6. Formy ochrony  Miejskowy plan zagospodarowania przestrzennego - Gmina Złoty Stok (uchwała nr XVII/100/04 ): Strefa „B” – ochrony konserwatorskiej, strefa „OW” – obserwacji archeologicznej.

<p>8. Historia, opis i wartości</p> <p>Kamienica mieszkalna, murowana, tynkowana, podpiwniczona, nakryta dwuspadowym, naczółkowym, ceramicznym dachem jest użytkowana zgodnie z pierwotnym przeznaczeniem. Posiada zwartą bryłę, założoną na rzucie prostokąta i usytowana jest w zabudowie ciągłej, przerwanej od południa miedzuchem. Elewacja frontowa, 5 osiowa, dwukondygnacyjna, opracowana analogicznie do budynku nr 5. Oś symetrii wyznacza, jak tam, pseudoryzalit z tynkowym, profilowanym portalem zwieńczonym gzymsowym naczółkiem wspartym na wolutowych konsolkach. Ten środkowy akcent na 1 piętrze kontynuuje okno o innych niż pozostałe proporcjach i kostkowy gzyms pseudoryzalitu. Parter zaznaczony jest poziomymi, tynkowymi boniami, wtórnymi w stosunku do wystroju fasady, która powstała w latach 70-tych XIX w. Gzymsy- działowy i wieńczący skromnie profilowane. Partia cokołowa- podkreślona dekoracją płycinową. Okna parteru, pozbawione obramień, umieszczone są w półkoleście zamkniętych płycinach, natomiast okna parteru zaopatrzone w opaskowe, tynkowe obramienia. Elewacja boczna i tylna- bezstylowa. Stolarka okien i drzwi fasady- z końca XIX w. Wnętrza- przebudowane z XX w. dwutraktowe. W trakcie tylnym pomieszczenie nakryte XIX- wieczną kolebką.</p> <p><i>Matejuk B., Studium Historyczno-Urbanistyczne miasta ŻŁOTEGO STOKU, PKZ Wrocław 1982 r.</i></p>	<p>9. Stan zachowania i postulaty dotyczące konserwacji</p> <p>Stan dobry. Należy zachować bryłę budynku, jego zadaszenie, podziały i wystrój fasady, reprezentujący eklektyzm lat 70-tych XIX w. Budynek zamieszkały.</p>
	<p>10. Wykonanie karty (autor, data i podpis)</p> <p>Magdalena Karbowiak, 11 maja 2021 r.</p> <p>11. Zatwierdzenie karty ( podpis wojewódzkiego konserwatora zabytków)</p> <p>Z up. Dolnośląskiego Wojewódzkiego Konserwatora Zabytków we Wrocławiu</p> <p><i>mgr Anna M...owska</i> Kierownik Delegacji w Wałbrzychu</p> <p>*dotyczy zabytków niewpisanych do rejestru zabytków i niewiązanych do wojewódzkiej ewidencji zabytków</p>

GEZ	KARTA ADRESOWA ZABYTKU	
1. Nazwa  <b>Dom mieszkalny</b>	2. Czas powstania  <b>początek XX w.</b>	3. Miejscowość  <b>Złoty Stok</b>
7. Fotografia z opisem wskazującym orientację albo mapa z zaznaczonym stanowiskiem archeologicznym		4. Adres  <b>ul. 3 Maja 9, 57 - 250 Złoty Stok</b>  <b>dz. ewid. nr 709</b>
<div style="display: flex; justify-content: space-around;"> <div data-bbox="96 603 1048 1257">  <p style="text-align: right; font-size: small;">28.08.2020 Paweł Moskał</p> </div> <div data-bbox="1070 549 1496 1458">  </div> </div>		5. Przynalżność administracyjna  województwo <b>dolnośląskie</b>  powiat <b>ząbkowicki</b>  gmina <b>Złoty Stok</b>
		6. Formy ochrony  Miejskowy plan zagospodarowania przestrzennego - Gmina Złoty Stok (uchwała nr XVII/100/04 ): Strefa „A” – ścisłej ochrony konserwatorskiej, strefa „OW” – obserwacji archeologicznej.



8. Historia, opis i wartości

Kamienica mieszkalna z XX w. Użytkowana zgodnie z pierwotnym przeznaczeniem, jest budynkiem dwukondygnacyjnym, murowanym, tynkowanym, podpiwniczonym nakrytym dwuspadowym, ceramicznym dachem, usytuowanym w zabudowie ciągłej. Bryła budynku- zwarta, założona na rzucie prostokąta, o dyspozycji kalenicowej. Elewacja frontowa, niesymetryczna, pozbawiona większości cech stylowych. Zachowały się tylko XIX- wieczne podziały/ profilowany gzyms działowy i wieńczący/ oraz prostokątne profilowane obramienia okien 1 piętra. Pseudobonie parteru są już elementem wystroju XX-wiecznego.

Matejuk B., *Studium Historyczno-Urbanistyczne miasta ZŁOTEGO STOKU, PKZ Wrocław 1982 r.*

9. Stan zachowania i postulaty dotyczące konserwacji

Stan zachowania jest dobry. Mimo skromnego detalu, budynek pozostaje w jedności stylowej z pozostałą zabudową pierzei. Budynek zamieszkały.

10. Wykonanie karty (autor, data i podpis)

Magdalena Karbowskiak, 11 maja 2021 r.

11. Zatwierdzenie karty ( podpis wojewódzkiego konserwatora zabytków)

Z up. Dolnośląskiego  
Wojewódzkiego Konserwatora Zabytków  
we Wrocławiu

*mgr Anna Nowakowska*  
Kierownik Działu Kultury i Dziedzictwa

\*dotyczy zabytków niewpisanych do rejestru zabytków i niewłączonych do wojewódzkiej ewidencji zabytków

GEZ	KARTA ADRESOWA ZABYTKU	
1. Nazwa  <b>Dom mieszkalny</b>	2. Czas powstania  <b>około połowa XIX w.</b>	3. Miejscowość  <b>Złoty Stok</b>
7. Fotografia z opisem wskazującym orientację albo mapa z zaznaczonym stanowiskiem archeologicznym		4. Adres  <b>ul. 3 Maja 11, 57 - 250 Złoty Stok</b>  <b>dz. ewld. nr 710</b>
		5. Przynalżność administracyjna  województwo <b>dolnośląskie</b>  powiat <b>ząbkowicki</b>  gmina <b>Złoty Stok</b>
		6. Formy ochrony  Miejscowy plan zagospodarowania przestrzennego - Gmina Złoty Stok (uchwała nr XVII/100/04 ): Strefa „A” – ścisłej ochrony konserwatorskiej, strefa „OW” – obserwacji archeologicznej.

28.08.2020 Paweł Moskał

8. Historia, opis i wartości

Kamienica mieszkalna, użytkowana zgodnie z przeznaczeniem pierwotnym. Pochodząca z drugiej połowy XIX w. Osadzona w zabudowie ciągłej, pokryta dwuspadowym dachem. Okna i drzwi frontowe, prostokątne.

Matejuk B., *Studium Historyczno-Urbanistyczne miasta ZŁOTEGO STOKU, PKZ Wrocław 1982 r.*

9. Stan zachowania i postulaty dotyczące konserwacji

Stan zachowania określa się jako dobry. Budynek, ze względu na walory zabytkowe jakie nadaje mu wystrój elewacji, należy zachować w całości. Budynek zamieszkały..

10. Wykonanie karty (autor, data i podpis)

Magdalena Karbowiak, 11 maja 2021 r.

11. Zatwierdzenie karty ( podpis wojewódzkiego konserwatora zabytków)

Z up. Dolnośląskiego  
Wojewódzkiego Konserwatora Zabytków  
we Wrocławiu

*mgr Anna Nowakowska*  
Kierownik Delegatury w Malborku

\*dotyczy zabytków niewpisanych do rejestru zabytków i niewłączonych do wojewódzkiej ewidencji zabytków

GEZ	KARTA ADRESOWA ZABYTKU	
1. Nazwa  <b>Dom mieszkalny</b>	2. Czas powstania  <b>I połowa XIX w., około 1860 r.</b>	3. Miejscowość  <b>Złoty Stok</b>
7. Fotografia z opisem wskazującym orientację albo mapa z zaznaczonym stanowiskiem archeologicznym		4. Adres  <b>ul. 3 Maja 13, 57 - 250 Złoty Stok</b>  <b>dz. ewid. nr 711/1</b>
<div data-bbox="80 614 1153 1353" data-label="Image"> <p data-bbox="907 1329 1128 1348">28.08.2020 Paweł Moskał</p> </div> <div data-bbox="1162 614 1509 1353" data-label="Image"> </div>		5. Przynalżność administracyjna  województwo <b>dolnośląskie</b>  powiat <b>ząbkowicki</b>  gmina <b>Złoty Stok</b>
		6. Formy ochrony  Miejskowy plan zagospodarowania przestrzennego - Gmina Złoty Stok (uchwała nr XVI/100/04 ): Strefa „A” – ścisłej ochrony konserwatorskiej, strefa „OW” – obserwacji archeologicznej.

8. Historia, opis i wartości

Kamienica mieszkalna z XIX w. użytkowana zgodnie z pierwotnym przeznaczeniem, usytuowana jest w zabudowie ciągłej. Bryła- zwarta, założona na rzucie wydłużonego prostokąta. Budynek jest murowany, tynkowany, podpiwniczony, nakryty dwuspadowym, ceramicznym dachem o dyspozycji kalenicowej. Wystrój elewacji utrzymany w stylu eklektycznym z przewagą elementów neorenesansowych i neobarokowych. Elewacja frontowa- pięcioosiowa z jednoosiowym łącznikiem od południa, symetryczna z bramą wjazdową od północy, prowadzącą na podwórze. Oś środkową wyznacza portal, prostokątny, profilowany, zwieńczony wydatnym, trójkątnym szczytem. Gzyms wieńczący- profilowany, tynkowy. Artykulację fasady stanowią boniowate lizeny. Obramienia okienne- tynkowe, uszakowe /XIX w./ profilowane, zwieńczone trapezowym kluczem. Nadokienniki 1 piętra - w kształcie prostokątnych płycin o ściętych narożach, natomiast pulpity tych okien wsparte na wolutowych konsolkach z kampanullami. Stolarka okien i drzwi pochodzi z końca XIX w. *Matejuk B., Studium Historyczno-Urbanistyczne miasta ZŁOTEGO STOKU, PKZ Wrocław 1982 r.*

9. Stan zachowania i postulaty dotyczące konserwacji

Stan zachowania określa się jako dobry. Budynek zamieszkały.

10. Wykonanie karty (autor, data i podpis)

Magdalena Karbowski, 11 maja 2021 r.

11. Zatwierdzenie karty ( podpis wojewódzkiego konserwatora zabytków)

Z Urz. Wojewódzkiego Konserwatora Zabytków  
we Wrocławiu

*mgr Anna Nowakowska*

\*dotyczy zabytków niewpisanych do rejestru zabytków i niewłączonych do wojewódzkiej ewidencji zabytków

GEZ	KARTA ADRESOWA ZABYTKU		
1. Nazwa <b>Dom mieszkalny</b>	2. Czas powstania <b>około 1920 r.</b>	3. Miejscowość <b>Złoty Stok</b>	
7. Fotografia z opisem wskazującym orientację albo mapa z zaznaczonym stanowiskiem archeologicznym 			4. Adres <b>ul. 3 Maja 14/14a, 57 - 250 Złoty Stok</b> <b>dz. ewid. nr 302,303</b>
			5. Przynalżność administracyjna województwo <b>dolnośląskie</b> powiat <b>ząbkowicki</b> gmina <b>Złoty Stok</b>
			6. Formy ochrony Miejscowy plan zagospodarowania przestrzennego - Gmina Złoty Stok (uchwała nr XVII/100/04 ): Strefa „B” – ochrony konserwatorskiej, strefa „OW” – obserwacji archeologicznej.

28.08.2020 Paweł Moskal

8. Historia, opis i wartości

Dom mieszkalny, wolnostojący. Usytuowany w zabudowie luźnej. Czas powstania to XX w. Murowany, tynkowany, nakryty ceramicznym dachem.

9. Stan zachowania i postulaty dotyczące konserwacji

Stan uważany jako bardzo dobry, należy zachować budynek w całości. Budynek zamieszkały.

10. Wykonanie karty (autor, data i podpis)

Magdalena Karbowski, 11 maja 2021 r.

11. Zatwierdzenie karty ( podpis wojewódzkiego konserwatora zabytków)

Z up. Dolnośląskiego  
Wojewódzkiego Konserwatora Zabytków  
we Wrocławiu

*mgr Anna Mawłkowicz*  
Kierownik Delegacji w Wałbrzychu

\*dotyczy zabytków niewpisanych do rejestru zabytków i niewłączonych do wojewódzkiej ewidencji zabytków

GEZ	KARTA ADRESOWA ZABYTKU	
1. Nazwa  <b>Dom mieszkalny</b>	2. Czas powstania  <b>około 1860 r.</b>	3. Miejscowość  <b>Złoty Stok</b>
7. Fotografia z opisem wskazującym orientację albo mapa z zaznaczonym stanowiskiem archeologicznym		4. Adres  <b>ul. 3 Maja 15, 57 - 250 Złoty Stok</b>  <b>dz. ewid. nr 711/3</b>
 <p style="text-align: right; font-size: small;">28.08.2020 Paweł Moskał</p>		
		5. Przynalżność administracyjna  województwo <b>dolnośląskie</b>  powiat <b>ząbkowski</b>  gmina <b>Złoty Stok</b>
		6. Formy ochrony  Miejskowy plan zagospodarowania przestrzennego - Gmina Złoty Stok (uchwała nr XVII/100/04 ): Strefa „A” – ścisłej ochrony konserwatorskiej, strefa „OW” – obserwacji archeologicznej.



8. Historia, opis i wartości

Kamienica mieszkalna, użytkowana zgodnie z pierwotnym przeznaczeniem jest usytuowana narożnie, w kierunku ulicy 3 maja, zwrócona jest szczytem, kalenicowo do ul. Wiejskiej. Murowana, tynkowana, niepodpiwniczona, nakryta dwuspadowym, ceramicznym dachem. Jest połączona z sąsiednim budynkiem nr 13 bramą przejazdową. Wystrój budynku, fasada utrzymana jest w stylu eklektycznym lat 60-tych XX w. Elewacja frontowa, dwuosiowa, dwukondygnacyjna zwieńczona trójkątnym szczytem zakończonym trójkątnym naczółkiem i flankowanymi kulistymi sterczynami. W narożach elewacji- boniowane lizeny. Gzyms wieńczący- profilowany, w partii szczytowej ząbkowany. Okna parteru pozbawione są obramień, natomiast na 1 piętrze zaopatrzone w uszakowe obramienia z trapezowym kluczem i parapetem wspartym na wolutowych konsolkach. Okna strychowe- z uskokowymi, tynkowymi obramieniami z kluczem w zwieńczeniu oraz płycinowymi podokiennikami kampanullami. Na krańcach partii szczytowej i pośrodku- dekoracyjne, metalowe skuwy. Elewacja boczna- bezstylowa.

*Matejuk B., Studium Historyczno-Urbanistyczne miasta ZŁOTEGO STOKU, PKZ Wrocław 1982 r.*

9. Stan zachowania i postulaty dotyczące konserwacji

Stan zachowania określa się jako dobry. Budynek zamieszkały.


10. Wykonanie karty (autor, data i podpis)

Magdalena Karbowskiak, 11 maja 2021 r.

11. Zatwierdzenie karty ( podpis wojewódzkiego konserwatora zabytków)

Wojewódzkiego Konserwatora Zabytków  
we Wrocławiu

*mgr Anna Nowakowska*  
\*dotyczy zabytków niewpisanych do rejestru zabytków i niewłączonych do wojewódzkiej ewidencji zabytków

GEZ	KARTA ADRESOWA ZABYTKU		
1. Nazwa  <b>Brama</b>	2. Czas powstania  <b>około 1870 r.</b>	3. Miejscowość  <b>Złoty Stok</b>	
7. Fotografia z opisem wskazującym orientację albo mapa z zaznaczonym stanowiskiem archeologicznym			4. Adres  <b>ul. 3 Maja 15, 57 - 250 Złoty Stok</b>  <b>dz. ewid. nr 711/4</b>
<div style="display: flex; justify-content: space-around;"> <div data-bbox="109 550 855 1481">  <p style="text-align: right; font-size: small;">28.08.2020 Paweł Moskal</p> </div> <div data-bbox="887 550 1487 1481">  </div> </div>			5. Przynalżność administracyjna  województwo <b>dolnośląskie</b>  powiat <b>ząbkowicki</b>  gmina <b>Złoty Stok</b>
			6. Formy ochrony  Miejscowy plan zagospodarowania przestrzennego - Gmina Złoty Stok (uchwała nr XVII/100/04 ): Strefa „A” – ścisłej ochrony konserwatorskiej, strefa „OW” – obserwacji archeologicznej.

8. Historia, opis i wartości

XIX wieczna brama przejazdowa. Murowana, tynkowana. Wybudowana w zabudowie ciągłej. Wybudowana została w formie łuku z uwidocznionym gzymsem. Zakończona ostrym szczytem.

9. Stan zachowania i postulaty dotyczące konserwacji

Stan uważany jest jako dobry.

10. Wykonanie karty (autor, data i podpis)

Magdalena Karbowskiak, 11 maja 2021 r.

11. Zatwierdzenie karty ( podpis wojewódzkiego konserwatora zabytków)

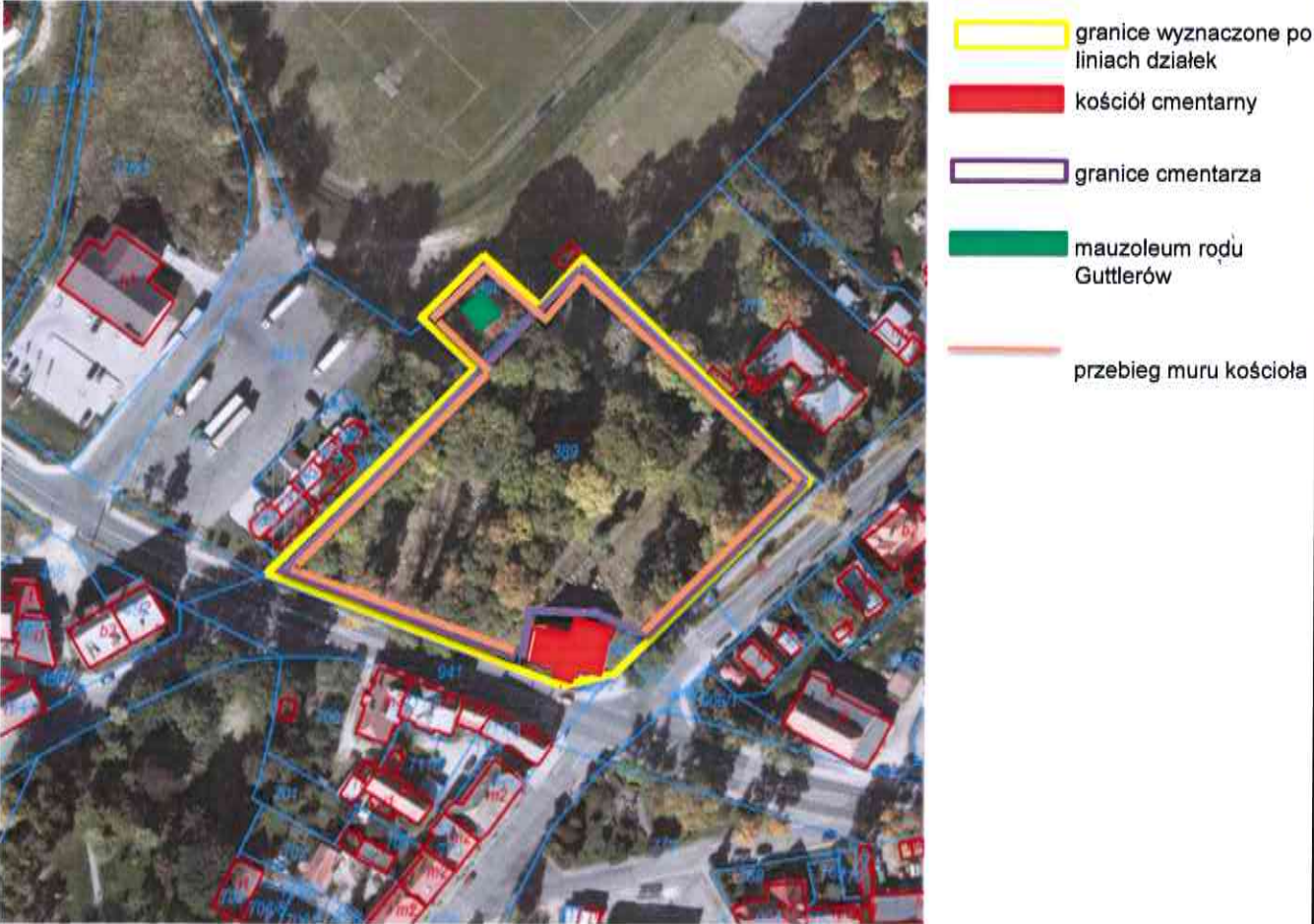
Z up. Dolnośląskiego  
Wojewódzkiego Konserwatora Zabytków  
we Wrocławiu

*mgr Anna Nowotwórka*  
Kierownik Delegatury w Wałbrzychu

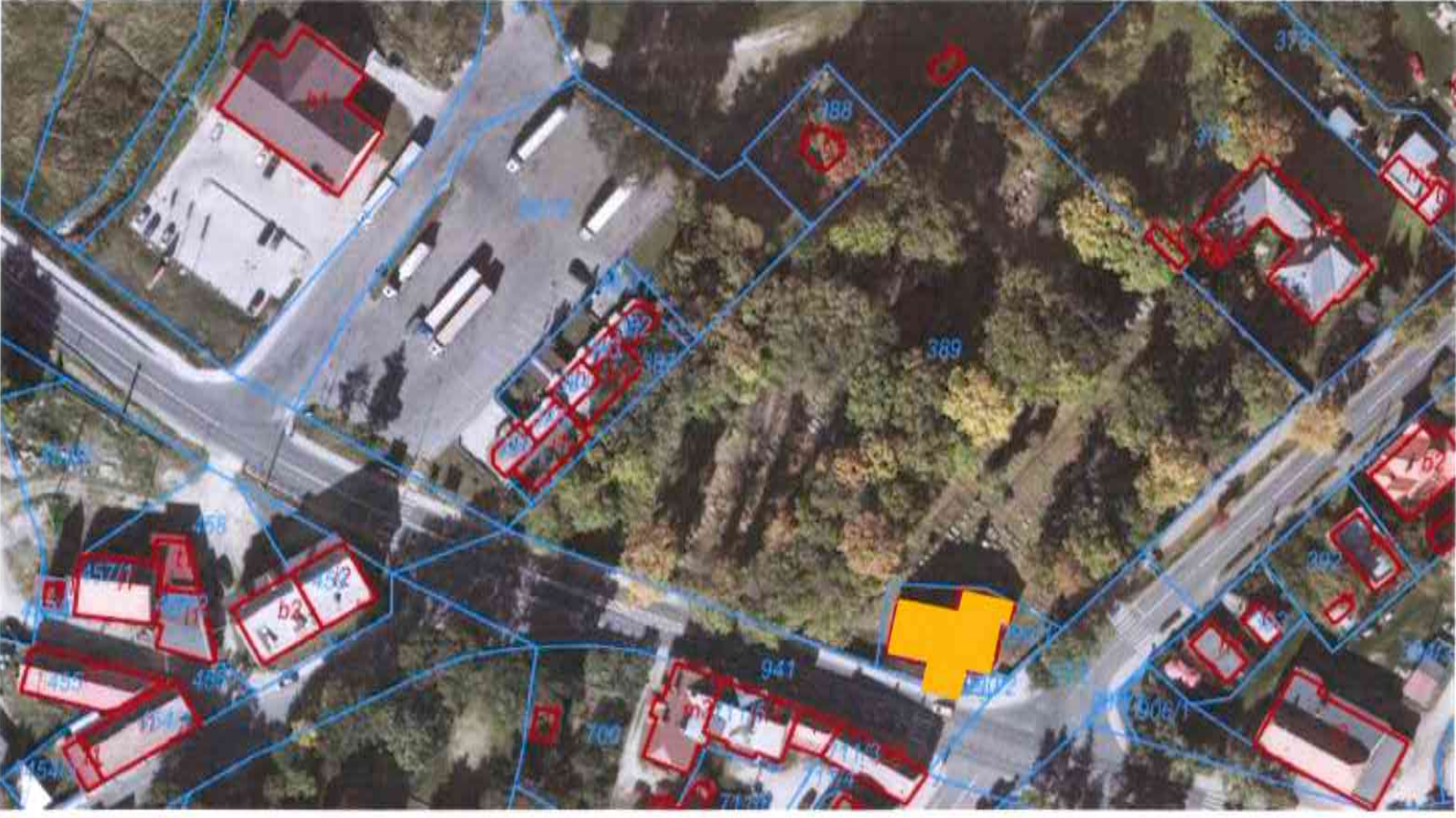

\*dotyczy zabytków niewpisanych do rejestru zabytków i niewłączonych do wojewódzkiej ewidencji zabytków

GEZ	KARTA ADRESOWA ZABYTKU	
1. Nazwa  <b>Budynek mieszkalny</b>	2. Czas powstania  <b>ok. XIX w.</b>	3. Miejscowość  <b>Złoty Stok</b>
7. Fotografia z opisem wskazującym orientację w stosunku do sąsiednich terenów lub stron świata albo mapa z zaznaczonym stanowiskiem archeologicznym  <div style="display: flex; justify-content: space-between;">   </div> <p style="text-align: center; margin-top: 10px;">Maj 2021, Sara Stowik</p>		4. Adres  <b>ul. 3 Maja 16, 16A, 57- 250 Złoty Stok</b> <b>dz. ewid. nr 304/1, 304/2</b>
		5. Przynależność administracyjna  województwo <b>dolnośląskie</b>  powiat <b>ząbkowski</b>  gmina <b>Złoty Stok</b>
		6. Formy ochrony  Miejskowy plan zagospodarowania przestrzennego - Gmina Złoty Stok (uchwała nr XVI/100/04): Strefa „B” – ochrony konserwatorskiej, strefa „OW” – obserwacji archeologicznej.

8. Historia, opis i wartości	9. Stan zachowania i postulaty dotyczące konserwacji	
<p>Dom mieszkalny, użytkowany zgodnie z przeznaczeniem pierwotnym. Usytuowany w zabudowie luźnej. Murowany, tynowany, podpiwniczony. Okna- prostokątne, profilowane.</p> <p><i>Matejuk B., Studium Historyczno-Urbanistyczne miasta ZŁOTEGO STOKU, PKZ Wrocław 1982 r.</i></p>	Stan zachowania określa się jako dobry. Budynek zamieszkały.	
	10. Wykonanie karty (autor, data i podpis) Magdalena Karbowskiak, 11 maja 2021 r.	11. Zatwierdzenie karty ( podpis wojewódzkiego konserwatora zabytków)  <p style="text-align: center;"><i>Z up. Dolnośląskiego Wojewódzkiego Konserwatora Zabytków we Wrocławiu</i></p> <p style="text-align: center;"><i>mgr Anna Dworkowska</i> Kierownik Delegacji w Wałbrzychu</p> <p style="text-align: center;"><i>[Signature]</i></p> <p><small>*dotyczy zabytków niewpisanych do rejestru zabytków i niewłączonych do wojewódzkiej ewidencji zabytków</small></p>

GEZ	KARTA ADRESOWA ZABYTKU		
1. Nazwa <b>Zespół kościoła cmentarnego św. Trójcy</b>	2. Czas powstania <b>1583-XIX</b>	3. Miejscowość <b>Złoty Stok</b>	
7. Fotografia z opisem wskazującym orientację albo mapa z zaznaczonym stanowiskiem archeologicznym			4. Adres <b>3 Maja dz. ewid. nr 389, 388, 390/1</b>
			5. Przynależność administracyjna województwo <b>dolnośląskie</b> powiat <b>ząbkowicki</b> gmina <b>Złoty Stok</b>
			6. Formy ochrony Miejskowy plan zagospodarowania przestrzennego - Gmina Złoty Stok (uchwała nr XIX/137/2016. <b>Strefa „OW”</b> – obserwacji archeologicznej, <b>strefa „B”</b> – ochrony konserwatorskiej.

8. Historia, opis i wartości	9. Stan zachowania i postulaty dotyczące konserwacji	
<p>Zespół kościoła cmentarnego św. Trójcy składający się z kościoła cmentarnego św. Trójcy (dz. ewid. nr 390/1), cmentarza przykościelnego-komunalnego (dz. ewid. nr 389), mauzoleum rodu Guttlerów (dz. ewid. nr 388), muru kościoła (dz. ewid. nr 390/1, 388, 389). Kościół cmentarny p.w. św. Trójcy wpisany jest do rejestru zabytków decyzją z dnia 26.09.1991 r. nr A/5197/1352/Wł. Cmentarz przykościelny - komunalny wpisany jest do rejestru zabytków decyzją z dnia 30.04.2010 nr A/2107/2. Mauzoleum rodu Guttlerów wpisany jest do rejestru zabytków decyzją z dnia 30.04.2010 nr A/2107/2.</p>	<p>Stan zachowania określa się jako dobry.</p>	
	<p>10. Wykonanie karty (autor, data i podpis) 11 maja 2021 r. Magdalena Karbowski</p>	<p>11. Zatwierdzenie karty ( podpis wojewódzkiego konserwatora zabytków)</p> <p style="text-align: center;">Z up. Dolnośląskiego Wojewódzkiego Konserwatora Zabytków we Wrocławiu</p> <p style="text-align: center;"><i>mgr Anna Nawrocka</i> Kierownik Delegatury w Malborku</p> <p>*dotyczy zabytków niewpisanych do rejestru zabytków i niewłączonych do wojewódzkiej ewidencji zabytków</p>

GEZ	KARTA ADRESOWA ZABYTKU	
1. Nazwa  <b>kościół cmentarny p.w. św. Trójcy</b>	2. Czas powstania  <b>1583, 1691, 1796, 1830</b>	3. Miejscowość  <b>Złoty Stok</b>
7. Fotografia z opisem wskazującym orientację w stosunku do sąsiednich terenów lub stron świata albo mapa z zaznaczonym stanowiskiem archeologicznym		4. Adres  <b>ul. 3 Maja</b>  <b>dz. ewid. nr 389</b>
		5. Przynależność administracyjna  województwo <b>dolnośląskie</b>  powiat <b>ząbkowicki</b>  gmina <b>Złoty Stok</b>
 <b>kościół cmentarny p.w. św. Trójcy</b>		6. Formy ochrony  <b>A/5197/1352/WI z dnia 26.09.1991</b>  Miejscowy plan zagospodarowania przestrzennego - Gmina Złoty Stok (uchwała nr XVII/100/04). Strefa „B” – ochrony konserwatorskiej, strefa „OW” – obserwacji archeologicznej.



## 8. Historia, opis i wartości

Skromna i niewielka budowla położona jest w północno-zachodniej części miasta, w narożu obecnego cmentarza komunalnego, przy zbiegu ulic 3 Maja i Wiejskiej. W ciągu całej swej historii pełniła funkcję świątyni ewangelików lub katolików. Ufundowana została w 1583 r. przez zarządcę tutejszych kopalń, znanego miejscowego patrycjusza, Hansa Krchpauera. Ściany tej budowli, pierwotnie być może w całości wykonane w konstrukcji szkieletowej, stopniowo zastąpione zostały ceglanymi. Na najstarszych przekazach ikonograficznych, rysunkach Wehrnera z ok. 1765 r. budynek jest w całości szkieletowy, bądź tylko w partiach szczytowych. Wynika to albo z niedokładności rysownika, albo jego prace inwentaryzatorskie uchwyciły moment przebudowy obiektu. W ogólnym układzie bryły, kościołek z ok. 1765 r. niewiele różniły się od obecnego. Przybudówka północna z zakrystią w przyziemiu, na rysunku piętrowa, dziś parterowa, mogła wówczas mieć ściany dziś nieistniejącą. Zachodnia ściana zwieńczona była szczytem trójkątnym, prostym, bez zachowanych do dziś (zapewne z k. XVIII w. lub XIX-wiecznych) spływów oraz poprzedzona - jak dziś przybudówką nakrytą dachem pulpitem. Historia pierwszych stu lat istnienia kościoła nie jest nam znana. Od 1687 r., gdy katolicy odzyskali swój kościół parafialny, ewangelicy odprawiali tu swoje nabożeństwa. W 1691 r. budynek poddany został gruntownemu remontowi podczas którego mógł zostać przynajmniej częściowo obmurowany. Wtedy zapewne zakrystia i przedsionek południowy otrzymały sklepienie krzyżowe z wypustkami na szwach i portal kamienny w elewacji południowej. W 1708 r. kościół przechodzi w ręce katolików, którzy skarżą się, iż jest on tak zdewastowany, że nie mogą odprawiać nabożeństw. Nie znamy stanu wyposażenia wnętrza po tej interwencji katolików. Zachowany do dziś ołtarz główny wykonany w stylu rokoka, pochodzi dopiero z lat 70-tych XVIII w., natomiast obraz z tego ołtarza z 1878 r. Skromna ambona pochodzi z XVII w. Cały zaś ołtarz odnowiony został w 1902 r. XX-wieczne jest także pokrycie, wieżyczka oraz przybudówka spełniająca funkcję kostnicy. OPIS: Budowla murowana, tynkowana, założona na rzucie prostokąta zamkniętego od wschodu trójbocznie i z przedsionkiem od zachodu, kruchtą od południa i zakrystią od północy. Bryła o niewielkiej kubaturze, nakryta jest ceramicznym dachem dwuspadowym nad korpusem trójbocznym nad prezbiterium, dwuspadowym nad kruchtą południową i jednospadowym nad przedsionkiem zachodnim. Budowla nie posiada krypty. Nad korpusem wznosi się ażurowa sygnaturka z dzwonkiem, nakryta cebulastym hełmem zwieńczonym metalowym krzyżem. EELEWACJA ZACHODNIA: częściowo przysłonięta przedsionkiem, zwieńczona jest trójkątnym szczytem z spływami falisto-uskokowymi. W elewacji przedsionka - neogotyckie epitafium z ok. 1830 r. ELEWACJA POŁUDNIOWA: poprzedzona kruchtą zaopatrzoną w kamienny boniowany portal, którego półkoliste wykrojone nadproże opada na profilowane przewiązki. Otwór wejściowy zamykają drewniane klepkowe drzwi z rokokowymi antabami. ELEWACJA PÓŁNOCNA: zasłonięta zakrystią przepartą bezstylowym oknem. Prezbiterium przepartą dwa ostrołuczne okna, z których jedno jest obecnie zamurowane. Okno, umieszczone w głębokim rozglifieniu zaopatrzone jest wewnątrz wnęki w kamienne obramienie z widocznym od wnętrza kościoła zwornikiem nieokreślonego kształtu. WSZYSTKIE ELEWACJE - zwieńczone profilowanym gzymsem. WNĘTRZE - salowe, jednorodnie przestrzennie, zamknięte od wschodu trójbocznie, od zachodu przedsionkiem nakrytym prostym stropem belkowym, od południa poprzedzone kruchtą nakrytą sklepieniem krzyżowym z wypustkami oraz od północy dwurzędową zakrystią z sklepieniem krzyżowym o wydobytych szwach i przybudówką kostnicy nakrytą stropem zaopatrzonym w belki z zaciosami. Korpus nakrywa płaski strop z podciągami na osi. Zachodnią część nawy ogranicza drewniana empora organowa z umieszczoną na jednym z słupów datą 1691 r. Taka sama data znajduje się w dekoracyjnym o roślinnym ornamentem drewnianym obramieniu wejścia do zakrystii. *Matejuk B., Studium Historyczno-Urbanistyczne miasta ŻŁOTEGO STOKU, PKZ Wrocław 1982 r.*

12. Załączniki graficzne



grudzień 2022 r. Svitlana Kuznietsova

9. Stan zachowania i postulaty dotyczące konserwacji

Obiekt wymaga remontu ze względu na wysoki stopień zagrzybenia murów nośnych.

12. Załączniki graficzne



10. Wykonanie karty  
(autor, data i podpis)  
Magdalena Karbowskiak,  
11 maja 2021 r.


11. Zatwierdzenie karty ( podpis  
wojewódzkiego konserwatora zabytków)

Z up. Dolnośląskiego  
Wojewódzkiego Konserwatora Zabytków  
we Wrocławiu


*mgr Anna Ilkowska*  
Kierownik Biura w Wałbrzychu

\*dotyczy zabytków niewpisanych do rejestru zabytków i  
niezwiązanych do wojewódzkiej ewidencji zabytków

grudzień 2022 r. Svitlana Kuznietsova

GEZ	KARTA ADRESOWA ZABYTKU		
1. Nazwa <b>Cmentarz przykościelny - komunalny</b>	2. Czas powstania <b>XVI w.</b>	3. Miejscowość <b>Złoty Stok</b>	
7. Fotografia z opisem wskazującym orientację w stosunku do sąsiednich terenów lub stron świata albo mapa z zaznaczonym stanowiskiem archeologicznym 		4. Adres <b>ul. 3 Maja, 57-250 Złoty Stok</b> <b>dz. ewid. nr 389</b>	
		5. Przynależność administracyjna województwo <b>dolnośląskie</b> powiat <b>ząbkowicki</b> gmina <b>Złoty Stok</b>	
		6. Formy ochrony <b>A/2107/1-2 z dnia 30.04.2010 r.</b> Miejscowy plan zagospodarowania przestrzennego Gminy Złoty Stok (uchwała nr XVI/100/04). Strefa „OW” – obserwacji archeologicznej, strefa „B” - ochrony konserwatorskiej	

Maj 2021, Sara Słowik

8. Historia, opis i wartości	9. Stan zachowania i postulaty dotyczące konserwacji	
<p>Cmentarz ulokowany został na obrzeżach miasta przy kaplicy cmentarnej, przekształconej później w kościół pw. św. Trójcy. Według dokumentacji ewidencyjnej <i>Cmentarz komunalny w Złotym Stoku</i> (wyk. K. Matuszczyk, 1987 r.) pierwotny obiekt powstał na planie prostokąta wraz z kaplicą cmentarną ufundowaną w 1583 r. przez ewangelika Hansa Kichpauera, ostatniego zarządcę kopalni Fuggerów. W 1869 r. cmentarz poszerzony został na zachód i północ, a obecny kształt trapezu przyjął po dołączeniu prostokątnej działki wraz z mauzoleum ok 1880 r. Cmentarz podzielony został na kwatery, wypełnione nagrobkami w formie płyt, stelli, obelisków i krzyży. W południowo-wschodnim narożu nekropoli znajduje się kwatery, którą zajmuje kościół cmentarny, dodatkową kwaterę tworzy aneks zachodni z centralnie usytuowanym mauzoleum. Kwatery zostały rozdzielone alejkami przecinającymi się pod kątem prostym, tworzącymi geometryczny układ. Główna aleja biegnie ze wschodu, od furtuy w ogrodzeniu, na zachód do mauzoleum. Równoległe do niej, ciągnie się kolejna aleja, umiejscowiona prawdopodobnie w miejscu pierwotnego muru cmentarza. Aleja poprzeczna, na osi północ-południe, dzieli cmentarz na dwie równe części. na skrzyżowaniu umieszczono żeliwny krzyż na kamiennym postumencie. Równoległe do poprzecznej alei powstała na pocz. XX w. alejka obsadzona ówczesznie żywotnikami, które dodatkowo nasadzono gniazdowo w północno-zachodniej części cmentarza. Całe założenie obwiedzione zostało aleją biegnącą wzdłuż niejednorodnych murów, które powstawały w różnych okresach przestrzennego rozwoju cmentarza. Alejki zostały obsadzone jesionami, jaworami i lipami. Nasadzenia, w równych odstępach z nielicznymi ubytkami, pochodzą z okresu rozbudowy nekropoli w XIX w. <i>Decyzja w sprawie wpisania zabytku do rejestru zabytków Ldz. WRiD-MJ-60000-18/10 z dnia 30.04.2010 r.</i></p>	<p>Cmentarz nie uległ znaczącym przekształceniom lub innym zmianom i zachował walory autentyczności.</p>	
	<p>10. Wykonanie karty (autor, data i podpis) Magdalena Karbowiak, 11 maja 2022 r.</p>	<p>11. Zatwierdzenie karty ( podpis wojewódzkiego konserwatora zabytków)</p> <p style="text-align: center;">  </p> <p style="text-align: center;">*dotyczy zabytków niewpisanych do rejestru zabytków i niewłączonych do wojewódzkiej ewidencji zabytków</p>

## 12. Załączniki graficzne



Maj 2021, Sara Słowik



GEZ	KARTA ADRESOWA ZABYTKU	
1. Nazwa  <b>Mur kościoła</b>	2. Czas powstania  <b>ok. XVI w.</b>	3. Miejscowość  <b>Złoty Stok</b>
7. Fotografia z opisem wskazującym orientację albo mapa z zaznaczonym stanowiskiem archeologicznym		
		4. Adres  <b>ul. 3 Maja</b>  <b>dz. ewid. nr 389</b>
		5. Przynalżność administracyjna  województwo <b>dolnośląskie</b>  powiat <b>ząbkowicki</b>  gmina <b>Złoty Stok</b>
6. Formy ochrony  Miejskowy plan zagospodarowania przestrzennego - Gmina Złoty Stok (uchwała nr XVII/100/04 ): Strefa „A” – ścisłej ochrony konserwatorskiej, strefa „OW” – obserwacji archeologicznej.		

grudzień 2022 r. Svitlana Kuznietsova

— mur kościoła

8. Historia, opis i wartości

Mur wtórnie wyłożony współczesną okładziną, jednak jest to przekształcenie usuwalne. Mur zachował wartości w swoim historycznym przebiegu i konstrukcji. Jest częścią ważnego zespołu cmentarnego znajdującego się przy ul. 3 Maja.

9. Stan zachowania i postulaty dotyczące konserwacji

Stan zachowania uważany jest jako bardzo dobry.

10. Wykonanie karty (autor, data i podpis)

Magdalena Karbowiak, 11 maja 2021 r.

11. Zatwierdzenie karty ( podpis wojewódzkiego konserwatora zabytków)

Z up. Pomorskiego  
Wojewódzkiego Konserwatora Zabytków  
wrocławiu

*mgr Aneta Nowakowska*  
Kierownik Delegatury wrocławiu

\*dotyczy zabytków niewpisanych do rejestru zabytków i niewłączonych do wojewódzkiej ewidencji zabytków




12. Załączniki graficzne



04.05.2020 Paweł Moskał

GEZ	KARTA ADRESOWA ZABYTKU	
1. Nazwa  <b>Mauzoleum rodziny Guttlerów</b>	2. Czas powstania  <b>XIX w.</b>	3. Miejscowość  <b>Złoty Stok</b>
7. Fotografia z opisem wskazującym orientację w stosunku do sąsiednich terenów lub stron świata albo mapa z zaznaczonym stanowiskiem archeologicznym		4. Adres  <b>ul. 3 Maja, 57-250 Złoty Stok</b>  <b>dz. ewid. nr 388, obręb Złoty Stok</b>
<div style="display: flex; justify-content: space-around;"> <div data-bbox="138 518 831 1465"> </div> <div data-bbox="857 513 1637 1465"> </div> </div> <p style="text-align: right; margin-top: 10px;"><i>Mai 2021 Sara Słowik</i></p>		5. Przynależność administracyjna  województwo <b>dolnośląskie</b>  powiat <b>ząbkowicki</b>  gmina <b>Złoty Stok</b>
		6. Formy ochrony  <b>A/2107/2 30.04.2010</b>  Miejscowy plan zagospodarowania przestrzennego - Gmina Złoty Stok (uchwała nr XVI/100/04). Strefa „A” – ścisłej ochrony konserwatorskiej, strefa „OW” – obserwacji archeologicznej.

8. Historia, opis i wartości	9. Stan zachowania i postulaty dotyczące konserwacji	
<p>Mauzoleum znajduje się na starym cmentarzu ewangelickim założonym w II poł. XVI w. Wzniesione zostało z inicjatywy Pauliny Güttler z domu Kaufmann, żony Wilhelma Güttlera, która po jego śmierci męża wykupiła część działki przyległej do cmentarza i na niej zbudowała rodzinny grobowiec. Architektoniczny grobowiec odznacza się wysokim poziomem artystycznym stanowiąc reprezentatywny przykład XIX-wiecznego budownictwa sepulkralnego, nawiązującego do form antycznych i historycznych. Obiekt na planie krzyża greckiego, posiada niski ryzalit w zachodniej elewacji. Budowla z piaskowca o zwartej bryle, na wysokim cokole z nieregularnych ciosów kamieni, przykryta została spłaszczoną kopułą na bębnie o wydatnym gzymsie z pasem ozdobnych boi. Reprezentacyjny, czterokolumnowy portyk z tympanonem na belkowaniu, poprzedzony został schodami o szerokościu budowli. Na fryzie belkowania widnieje napis <i>REQUIESCANT IN PACE</i>. Główne wejście tworzy arkada oparta na pilastrach. <i>Matejuk B., Studium Historyczno-Urbanistyczne miasta ZŁOTEGO STOKU, PKZ Wrocław 1982 r.</i></p>	<p>Renowacja Mauzoleum została przeprowadzona od 6.07.2017 r. do 29.11.2019 r. w trzech etapach. Całość obiektu została udostępniona do zwiedzania w ramach Miejskiej Trasy Turystycznej.</p>	
	<p>10. Wykonanie karty (autor, data i podpis) Magdalena Karbowskiak, 11 maja 2021 r.</p>	<p>11. Zatwierdzenie karty ( podpis wojewódzkiego konserwatora zabytków)</p> <p style="text-align: center;">   <i>mgr Anna Nowicka</i>        Kierownik Delegatury w Malborku     </p> <p>*dotyczy zabytków niewpisanych do rejestru zabytków i niewłączonych do wojewódzkiej ewidencji zabytków</p>

12. Załączniki graficzne



Maj 2021, Sara Słowik

GEZ	KARTA ADRESOWA ZABYTKU	
1. Nazwa <b>Sąd, ZSZG, ob. dom mieszkalny</b>	2. Czas powstania <b>1920 r.</b>	3. Miejscowość <b>Złoty Stok</b>
7. Fotografia z opisem wskazującym orientację albo mapa z zaznaczonym stanowiskiem archeologicznym 		4. Adres <b>ul. 3 Maja 19</b> <b>dz. ewid. nr 374</b>
		5. Przynalżność administracyjna województwo <b>dolnośląskie</b> powiat <b>ząbkowicki</b> gmina <b>Złoty Stok</b>
		6. Formy ochrony Miejscowy plan zagospodarowania przestrzennego - Gmina Złoty Stok (uchwała nr XVI/100/04 ): Strefa „ <b>B</b> ” – ochrony konserwatorskiej, strefa „ <b>OW</b> ” – obserwacji archeologicznej.

*Kwiecień 2021 Sara Słowik*

<p>8. Historia, opis i wartości</p> <p>Budynek szkoły podstawowej. W okresie międzywojennym- siedziba sądu, obecnie dom mieszkalny. Powstał ok. 1910 r. Budynek wolnostojący, murowany, ceglany, podpiwniczony, nakryty dachem wielospadowym, ceramicznym. Bryła budynku jest rozczłonkowana, założona na niesymetrycznym rzucie zbliżonym do litery H. Przewaga detali w stylu neomanierystycznym i postsecesyjnym. Elewacja frontowa- niesymetryczna, składająca się ze szczytowego ryzalitu bocznego korpusu, jest dwukondygnacyjna, pięcioosiowa. Korpus dwuosiowy z kamiennym portalem głównym w osi bocznej, zamkniętym półkoliście i zwieńczonym trapezowym kluczem, nad którym kamienna tablica z ornamentem zawijany. Trzyosiowy ryzalit zwieńczony uskokowym szczytem, zakończonym kamienną tablicą z orłem flankowaną dwiema wolutami i zwieńczoną łukowatym naczółkiem z kulistą sterczyną. Okna 1 piętra i szczytu- prostokątne, biforyjne, nawiązujące do uszakowych, skonstruowane są z kamienia. Pozostałe okna o wykroju prostokątnym lub zamkniętym odcinkiem łuku, posiadają analogiczne do wyżej opisanych obramienia. Stolarka drzwi wejściowych i okien- z ok. 1910 r. Elewacje boczne i tylna, dwukondygnacyjne, wieloosiowe, niesymetryczne, posiadają pkną zamknięte odcinkiem łuku. Gzyms wieńczący tych elewacji zbudowany jest z kształtek.</p> <p><i>Matejuk B., Studium Historyczno-Urbanistyczne miasta ŻŁOTEGO STOKU, PKZ Wrocław 1982 r.</i></p>	<p>9. Stan zachowania i postulaty dotyczące konserwacji</p> <p>Stan uważany jest jako mierny. Budynek niezamieszkały.</p>
<p>10. Wykonanie karty (autor, data i podpis)</p> <p>Magdalena Karbowiak, 11 maja 2021 r.</p>	<p>11. Zatwierdzenie karty ( podpis wojewódzkiego konserwatora zabytków)</p> <p>Z up. Dolnośląskiego Wojewódzkiego Konserwatora Zabytków we Wrocławiu</p> <p><i>mgr Anna Nowakowska</i> Kierownik Biura Wojewódzkiego Konserwatora Zabytków</p> <p>*dotyczy zabytków niewpisanych do rejestru zabytków i niewłączonych do wojewódzkiej ewidencji zabytków</p>

12. Załączniki graficzne



26.04.2021r. Sara Słowik

GEZ	KARTA ADRESOWA ZABYTKU	
1. Nazwa <b>Żłobek, ob. dom mieszkalny, apteka</b>	2. Czas powstania <b>1921 r.</b>	3. Miejscowość <b>Złoty Stok</b>
7. Fotografia z opisem wskazującym orientację albo mapa z zaznaczonym stanowiskiem archeologicznym 		4. Adres <b>ul. 3 Maja 21, Złoty Stok</b> <b>dz. ewid. nr 372</b>
		5. Przynalżność administracyjna województwo <b>dolnośląskie</b> powiat <b>ząbkowicki</b> gmina <b>Złoty Stok</b>
		6. Formy ochrony Miejscowy plan zagospodarowania przestrzennego - Gmina Złoty Stok (uchwała nr XVI/100/04): Strefa „ <b>B</b> ” – ochrony konserwatorskiej, strefa „ <b>OW</b> ” – obserwacji archeologicznej.

01.07.2021 Sara Słowik



#### 8. Historia, opis i wartości

Budynek pierwotnie użyteczności publicznej, następnie użytkowany jako żłobek. Aktualnie - apteka oraz budynek mieszkalny. Wolnostojący, murowany, tynkowany, podpiwniczony, nakryty wielospadowym dachem ceramicznym. Rozczłonkowana ryzalitami bryła, założona jest na rzucie nieregularnym, zbliżonym do kwadratu. W bezpośrednim sąsiedztwie budynku- teren zielony. Elewacja frontowa o niesymetrycznie rozmieszczonych osiach okiennych, dwukondygnacyjna, z oknem mansardowym w dachu i wydatną werandą w osi bocznej oraz na przeciwległej osi skrajnej portalem głównym. Obrazowania okienne tynkowe, prostokątne o zaokrąglonych narożach, profilowane. Okna werandy- półkoliste zamknięte, od strony ogrodu zwieńczone ponadtwo wolutowym kluczem z motywem kampanulli. Taki sam motyw znajduje się w zwieńczeniu portalu tynkowego, profilowanego, zamkniętego owalnie, na którym data- 1921 r. Pośrodku fasady balkon z drewnianą balustradą, nad którym w połąci dachu- murowana i tynkowana mansarda zwieńczona trójkątnym szczytem i nakryta dwuspadowym, ceramicznym dachem. Pozostałe elewacje, urozmaicone ryzalitami posiadają analogiczny, choć skromniejszy wystrój. *Matejuk B., Studium Historyczno-Urbanistyczne miasta ZŁOTEGO STOKU, PKZ Wrocław 1982 r.*

#### 9. Stan zachowania i postulaty dotyczące konserwacji

Stan zachowania określa się jako dobry. Budynek kwalifikuje się do zachowania ze względu na bogaty wystrój utrzymany w dalekiej konwencji neorokoka oraz założenie nawiązujące do zabudowy pałacowo- ogrodowej. Zatem należy utrzymać jego usytuowanie w parku i w otoczeniu luźnej zabudowy. Oprócz bryły budynku jego zadaszenie, niezwykle ważne jest zachowanie bogatego wystroju wewnątrz/ stropy oraz stiukowe dekoracje faset, balustrada schodów, stolarka, a także poszczególnych elewacji. Budynek zamieszkały.

#### 10. Wykonanie karty (autor, data i podpis)

Magdalena Karbowskiak, 11 maja 2021 r.

#### 11. Zatwierdzenie karty ( podpis wojewódzkiego konserwatora zabytków)

Wojewódzkiego Konserwatora Zabytków  
we Wrocławiu

\*dotyczy zabytków niewpisanych do rejestru zabytków i niewłączonych do wojewódzkiej ewidencji zabytków

12. Załączniki graficzne



01.07.2021 Sara Słowik

GEZ	KARTA ADRESOWA ZABYTKU	
1. Nazwa  <b>Dom mieszkalny, ob. NZOZ, dom mieszkalny</b>	2. Czas powstania  <b>około 1925 r.</b>	3. Miejscowość  <b>Złoty Stok</b>
7. Fotografia z opisem wskazującym orientację albo mapa z zaznaczonym stanowiskiem archeologicznym   <p data-bbox="1176 1449 1400 1476">01.07.2021 Sara Słowik</p>		4. Adres  <b>ul. 3 Maja 25, 57-250 Złoty Stok</b>  <b>dz. ewid nr 365/1</b>  5. Przynalżność administracyjna  województwo <b>dolnośląskie</b>  powiat <b>ząbkowicki</b>  gmina <b>Złoty Stok</b>  6. Formy ochrony  Miejskowy plan zagospodarowania przestrzennego - Gmina Złoty Stok (uchwała nr XVI/100/04): Strefa „B” – ochrony konserwatorskiej, strefa „OW” – obserwacji archeologicznej.

8. Historia, opis i wartości

Wolnostojący XX- wieczny budynek, usytuowany w zabudowie luźnej. Tynkowany, murowany. Pokryty wielospadowym dachem. Okna posiadają prostokątne obramienia.

9. Stan zachowania i postulaty dotyczące konserwacji

Stan budynku określa się jako dobry. Budynek w części zamieszkały a w części stanowi Niepubliczny Zakład Opieki Zdrowotnej.

10. Wykonanie karty (autor, data i podpis)


Magdalena Karbowski, 11 maja 2021 r.

11. Zatwierdzenie karty ( podpis wojewódzkiego konserwatora zabytków)

Z up. Dolnośląskiego  
Wojewódzkiego Konserwatora Zabytków  
we Wrocławiu

*mgr Anna Nowakowska*  
Kierownik Delegatury w Jaiłowicach

\*dotyczy zabytków niewpisanych do rejestru zabytków i niewłączonych do wojewódzkiej ewidencji zabytków

GEZ	KARTA ADRESOWA ZABYTKU	
1. Nazwa  <b>Dom mieszkalny</b>	2. Czas powstania  <b>koniec XIX w.</b>	3. Miejscowość  <b>Złoty Stok</b>
7. Fotografia z opisem wskazującym orientację albo mapa z zaznaczonym stanowiskiem archeologicznym  <div style="display: flex; justify-content: space-between;"> <div data-bbox="94 587 1238 1394">  <p style="text-align: right; font-size: small;">22.09.2020 Paweł Moskał</p> </div> <div data-bbox="1249 587 1480 1382">  </div> </div>		4. Adres  <b>ul. Bolesława Chrobrego 1, 57 - 250 Złoty Stok</b> <b>dz. ewid. nr 585</b>
5. Przynalżność administracyjna  województwo <b>dolnośląskie</b>  powiat <b>ząbkowicki</b>  gmina <b>Złoty Stok</b>		6. Formy ochrony  Miejscowy plan zagospodarowania przestrzennego - Gmina Złoty Stok (uchwała nr XVI/100/04 ): Strefa „A” – ścisłej ochrony konserwatorskiej, strefa „OW” – obserwacji archeologicznej.

8. Historia, opis i wartości

Kamienica mieszkalna z końca XIX w. użytkowana zgodnie z pierwotnym przeznaczeniem. Murowana, tynkowana, niepodpiwniczona, nakryta dwuspadowym, ceramicznym dachem. Jest to budynek wolnostojący, kalenicą zwrócony w stronę ulicy. Elewacja frontowa- symetryczna, ośmioosiowa, dwukondygnacyjna. Artykulacja fasady podkreślona dwiema lizenami i pasem tynkowym, nad parterem. Gzyms wieńczący- profilowany. Elewacje boczne i tylna, bezstylowe, zwieńczone trójkątnym szczytem. Obecny kształt budynek otrzymał pod koniec XIX w.

*Matejuk B., Studium Historyczno-Urbanistyczne miasta ZŁOTEGO STOKU, PKZ Wrocław 1982 r.*

9. Stan zachowania i postulaty dotyczące konserwacji

Stan zachowania określa się jako dobry. Budynek zamieszkały.

10. Wykonanie karty (autor, data i podpis)

Magdalena Karbowiak, 11 maja 2021 r.

11. Zatwierdzenie karty ( podpis wojewódzkiego konserwatora zabytków)

Z up. Dolnośląskiego  
Wojewódzkiego Konserwatora Zabytków  
we Wrocławiu

*mgr Anna Nowakowska*  
Kierownik Szatni Wojewódzkiego Zespołu

\*dotyczy zabytków niewpisanych do rejestru zabytków i niewłączonych do wojewódzkiej ewidencji zabytków

GEZ	KARTA ADRESOWA ZABYTKU	
1. Nazwa  <b>Dom mieszkalny</b>	2. Czas powstania  <b>I połowa XVIII w. , początek XX w.</b>	3. Miejscowość  <b>Złoty Stok</b>
7. Fotografia z opisem wskazującym orientację albo mapa z zaznaczonym stanowiskiem archeologicznym  <div style="display: flex;">   </div> <p style="text-align: right; font-size: small;">22.09.2020 Paweł Moskał</p>		4. Adres  <b>ul. Bolesława Chrobrego 2, 57 - 250 Złoty Stok</b> <b>dz. ewid. nr 586/6</b>  5. Przynalżność administracyjna  województwo <b>dolnośląskie</b>  powiat <b>ząbkowski</b>  gmina <b>Złoty Stok</b>  6. Formy ochrony  Miejskowy plan zagospodarowania przestrzennego - Gmina Złoty Stok (uchwała nr XVI/100/04 ): Strefa „A” – ściślejszej ochrony konserwatorskiej, strefa „OW” – obserwacji archeologicznej.

#### 8. Historia, opis i wartości

Kamienica mieszkalna, wolnostojąca. Budynek o szczytowym ustawieniu względem ulicy, murowany, częściowo tynkowany, podpiwniczony, nakryty głębokiem, dwuspadowym ceramicznym dachem. Wyróżnia się spośród sąsiedniej zabudowy przysadzistą, zwartą bryłą. Przyziemie fasady posiada wtórne XX w. trzy otwory wejściowe i okno witrynowe i wiąże się z adaptacją parteru do celów handlowo- usługowych. Elewacja zwieńczona jest trójkątnym szczytem ze splywami i półkolistym przyczółkiem w zwieńczeniu szczytu. Pozostałe elewacje- bezstylowe.

Matejuk B., *Studium Historyczno-Urbanistyczne miasta ZŁOTEGO STOKU, PKZ Wrocław 1982 r.*

#### 9. Stan zachowania i postulaty dotyczące konserwacji

Stan zachowania określa się jako dobry. Budynek zamieszkały.

#### 10. Wykonanie karty (autor, data i podpis)

Magdalena Karbowski, 11 maja 2021 r.


#### 11. Zatwierdzenie karty ( podpis wojewódzkiego konserwatora zabytków)

Z up. Dolnośląskiego  
Wojewódzkiego Konserwatora Zabytków  
wrocławia


*mgr Anna J. Fowles*  
Kierownik Biura Regionalnego Zdzisław

\*dotyczy zabytków niewpisanych do rejestru zabytków i niewłączonych do wojewódzkiej ewidencji zabytków




GEZ	KARTA ADRESOWA ZABYTKU	
1. Nazwa  <b>Dom mieszkalny</b>	2. Czas powstania  <b>XVIII w. , koniec XIX w.</b>	3. Miejscowość  <b>Złoty Stok</b>
7. Fotografia z opisem wskazującym orientację albo mapa z zaznaczonym stanowiskiem archeologicznym  		4. Adres  <b>ul. Bolesława Chrobrego 3, 57 - 250 Złoty Stok</b> <b>dz. ewid. nr 598/8</b>  5. Przynalżność administracyjna  województwo <b>dolnośląskie</b>  powiat <b>ząbkowicki</b>  gmina <b>Złoty Stok</b>  6. Formy ochrony  Miejscowy plan zagospodarowania przestrzennego - Gmina Złoty Stok (uchwała nr XVI/100/04 ): Strefa „A” – ścisłej ochrony konserwatorskiej, strefa „OW” – obserwacji archeologicznej.

<p>8. Historia, opis i wartości</p> <p>Kamienica mieszkalna, murowana, tynkowana, podpiwniczona, nakryta dwuspadowym, ceramicznym dachem, dwukondygnacyjna. Usytuowana jest w zabudowie luźnej. Od północy- miedzuch. Elewacja frontowa o skromnym detalu, ograniczającym się do tynkowego pasa nad parterem oraz profilowanego gzymsu wieńczącego i zamkniętych odcinkiem łuku oknach i drzwiach parteru oraz bryła budynku są wynikiem przebudowy, jaka musiała mieć miejsce pod koniec XIX w. Elewacje boczne, szczytowe- bezstylowe. Zachodnia wsparta trzema skarpami, tak jak frontowa posiadają tynkową fakturę tzw. baranka. Elewacja tylna zaopatrzona jest we współczesną werandę pozbawioną cech stylowych.</p> <p><i>Matejuk B., Studium Historyczno-Urbanistyczne miasta ZŁOTEGO STOKU, PKZ Wrocław 1982 r.</i></p>	<p>9. Stan zachowania i postulaty dotyczące konserwacji</p> <p>Stan zachowania określa się jako dobry. Budynek zamieszkały.</p>
<p>10. Wykonanie karty (autor, data i podpis)</p> <p>Magdalena Karbowskiak, 11 maja 2021 r.</p>	<p>11. Zatwierdzenie karty ( podpis wojewódzkiego konserwatora zabytków)</p> <p>Z up. Dolnośląskiego Wojewódzkiego Konserwatora Zabytków we Wrocławiu</p> <p><i>mgr Anna Niewiarska</i> Kierownik Zakładu Regionalnego Zabytków</p> <p>*dotyczy zabytków niewpisanych do rejestru zabytków i niewłączonych do wojewódzkiej ewidencji zabytków</p>

GEZ	KARTA ADRESOWA ZABYTKU	
1. Nazwa  <b>Dom mieszkalny</b>	2. Czas powstania  <b>XVIII w., XX w.</b>	3. Miejscowość  <b>Złoty Stok</b>
7. Fotografia z opisem wskazującym orientację albo mapa z zaznaczonym stanowiskiem archeologicznym   <p data-bbox="1176 1441 1440 1465">22.09.2020 Paweł Moskał</p>		4. Adres  <b>ul. Bolesława Chrobrego 8, 57 - 250 Złoty Stok</b> <b>dz. ewid. nr 598/5</b>
		5. Przynalżność administracyjna  województwo <b>dolnośląskie</b>  powiat <b>ząbkowicki</b>  gmina <b>Złoty Stok</b>
		6. Formy ochrony  Miejscowy plan zagospodarowania przestrzennego - Gmina Złoty Stok (uchwała nr XVI/100/04 ): Strefa „A” – ścisłej ochrony konserwatorskiej, strefa „OW” – obserwacji archeologicznej.

<p>8. Historia, opis i wartości</p> <p>Kamienica mieszkalna, niegdyś część parteru użytkowana była przez WSS i MPGK do celów magazynowych. Budynek kalenicowy, podpiwniczony, nakrytym dwuspadowym dachem ceramicznym. Elewacja frontowa- pięćosiowa, dwukondygnacyjna, z tynkowym poziomym pasem nad parterem i gzymsem wieńczącym prostym. Okna 1 piętra- prostokątne , opaskowe z podokiennymi płycinami. Wystrój elewacji powstał w XX w. w latach 20- tych. Elewacje boczne/ szczytowe/ i tylne- bezstylowe. Elewacja zachodnia wsparta pięcioma skarpami.</p> <p>Matejuk B., <i>Studium Historyczno-Urbanistyczne miasta ZŁOTEGO STOKU, PKZ Wrocław 1982 r.</i></p>	<p>9. Stan zachowania i postulaty dotyczące konserwacji</p> <p>Stan budynku określa się jako dobry. Budynek zamieszkały.</p>	
	<p>10. Wykonanie karty (autor, data i podpis)</p> <p>Magdalena Karbowskiak, 11 maja 2021 r.</p>	<p>11. Zatwierdzenie karty ( podpis wojewódzkiego konserwatora zabytków)</p> <p style="text-align: center;">Z up. Dolnośląskiego Wojewódzkiego Konserwatora Zabytków we Wrocławiu</p> <p style="text-align: center;"><i>mgr Anna Nowak</i> Kierownik Biura Wojewódzkiego Konserwatora Zabytków</p> <p style="text-align: center;">*dotyczy zabytków niewpisanych do rejestru zabytków i niewłączonych do wojewódzkiej ewidencji zabytków</p>

GEZ	KARTA ADRESOWA ZABYTKU	
1. Nazwa  <b>Dom mieszkalny</b>	2. Czas powstania  <b>XVIII w., przebudowa XIX i XX w.</b>	3. Miejscowość  <b>Złoty Stok</b>
7. Fotografia z opisem wskazującym orientację albo mapa z zaznaczonym stanowiskiem archeologicznym  		4. Adres  <b>ul. Bolesława Chrobrego 10, 57 - 250 Złoty Stok dz. ewid. nr 597</b>
		5. Przynalżność administracyjna  województwo <b>dolnośląskie</b>  powiat <b>ząbkowicki</b>  gmina <b>Złoty Stok</b>
		6. Formy ochrony  Miejscowy plan zagospodarowania przestrzennego - Gmina Złoty Stok (uchwała nr XVI/100/04 ): Strefa „A” – ścisłej ochrony konserwatorskiej, strefa „OW” – obserwacji archeologicznej.

<p>8. Historia, opis i wartości</p> <p>Kamienica mieszkalna, murowana, tynkowana, niepodpiwniczona, nakryta dwuspadowym, ceramicznym dachem, posiadająca zwartą bryłę założoną na rzucie wydłużonego prostokąta, usytuowana jest kalenicowo w stosunku do ulicy, jest położona w zabudowie luźnej. Elewacja frontowa- w stylu neoklasytycznym, ośmioosiowa, dwukondygnacyjna, wzniesiona na tynkowanym cokole. Horyzontalną linię fasady podkreśla pas tynkowy nad parterem i profilowany gzyms wieńczący. Obramienia okien tynkowe, prostokątne, na piętrze profilowane. Podokienniki piętra- pływające, w czterech środkowych osiach wzbogacone girlandami i flankowane płaskimi, kanelowanymi konsolkami z stylizowanymi kolumnkami. Pary okien tej kondygnacji ujęte w tynkowe wiązanki lasek, skrepowanych przewiązką. Portal tynkowy, usytuowany w jednym z środkowych osi, odcinkowym łukiem.</p> <p><i>Matejuk B., Studium Historyczno-Urbanistyczne miasta ŻŁOTEGO STOKU, PKZ Wrocław 1982 r.</i></p>	<p>9. Stan zachowania i postulaty dotyczące konserwacji</p> <p>Stan zachowania określa się jako dobry. Budynek zamieszkały.</p>	
	<p>10. Wykonanie karty (autor, data i podpis)</p> <p>Magdalena Karbowski, 11 maja 2021 r.</p>	<p>11. Zatwierdzenie karty ( podpis wojewódzkiego konserwatora zabytków)</p> <p>Z up. Dolnośląskiego Wojewódzkiego Konserwatora Zabytków we Wrocławiu</p> <p><i>mgr Anna Kowalska</i> Kierownik Biura Regionalnego Zarządu</p> <p>*dotyczy zabytków niewpisanych do rejestru zabytków i niewłączonych do wojewódzkiej ewidencji zabytków</p>

GEZ	KARTA ADRESOWA ZABYTKU	
1. Nazwa  <b>Dom mieszkalny</b>	2. Czas powstania  <b>XIX i XX w.</b>	3. Miejscowość  <b>Złoty Stok</b>
7. Fotografia z opisem wskazującym orientację albo mapa z zaznaczonym stanowiskiem archeologicznym <div style="display: flex; justify-content: space-around;"> <div data-bbox="125 549 949 1474">  <p style="text-align: right; font-size: small;">22.09.2020 Paweł Moskal</p> </div> <div data-bbox="972 549 1509 1474">  </div> </div>		4. Adres  <b>ul. Bolesława Chrobrego 11, 57 - 250 Złoty Stok</b> <b>dz. ewid. nr 598/1</b>
		5. Przynalżność administracyjna  województwo <b>dolnośląskie</b>  powiat <b>ząbkowicki</b>  gmina <b>Złoty Stok</b>
		6. Formy ochrony  Miejskowy plan zagospodarowania przestrzennego - Gmina Złoty Stok (uchwała nr XVI/100/04 ): Strefa „A” – ścisłej ochrony konserwatorskiej, strefa „OW” – obserwacji archeologicznej.

<p>8. Historia, opis i wartości</p> <p>Kamienica mieszkalna, murowana, tynkowana, o zwartej bryle, założonej na rzucie prostokąta biegnącego wgląd działki. Kalenicowa, podpiwniczona, nakryta dwuspadowym, ceramicznym dachem, usytuowana w zabudowie zwartej. Elewacja frontowa- posiada tynkowaną fakturę, pionowe gładkie pasy, w których umieszczone są otwory okienne, jest trzyosiowa i trójkondygnacyjna. Elewacja tylna- bezstylowa.</p> <p><i>Matejuk B., Studium Historyczno-Urbanistyczne miasta ŻŁOTEGO STOKU, PKZ Wrocław 1982 r.</i></p>	<p>9. Stan zachowania i postulaty dotyczące konserwacji</p> <p>Stan zachowania uważany jako dobry. Budynek zamieszkały.</p>
	<p>10. Wykonanie karty (autor, data i podpis)</p> <p>Magdalena Karbowskiak, 11 maja 2021 r.</p> <p>11. Zatwierdzenie karty ( podpis wojewódzkiego konserwatora zabytków)</p> <p>Z up. Dolnośląskiego Wojewódzkiego Konserwatora Zabytków we Wrocławiu</p> <p><i>mgr Anna Iwona Krywka</i> Kierownik Działu Kultury i Zabytków</p> <p>*dotyczy zabytków niewpisanych do rejestru zabytków i niewłączonych do wojewódzkiej ewidencji zabytków</p>



GEZ	KARTA ADRESOWA ZABYTKU	
1. Nazwa  <b>Dom mieszkalny</b>	2. Czas powstania  <b>XVIII w., przebudowa XIX i XX w.</b>	3. Miejscowość  <b>Złoty Stok</b>
7. Fotografia z opisem wskazującym orientację albo mapa z zaznaczonym stanowiskiem archeologicznym  <div style="display: flex; justify-content: space-around;"> <div data-bbox="103 619 1093 1318">  <p style="text-align: right; font-size: small;">22.09.2020 Paweł Moskał</p> </div> <div data-bbox="1104 612 1523 1426">  </div> </div>		4. Adres  <b>ul. Bolesława Chrobrego 12, 57 - 250 Złoty Stok</b> <b>dz. ewid. nr 598/1</b>  5. Przynalżność administracyjna województwo <b>dolnośląskie</b> powiat <b>ząbkowicki</b> gmina <b>Złoty Stok</b>  6. Formy ochrony  Miejscowy plan zagospodarowania przestrzennego - Gmina Złoty Stok (uchwała nr XVII/100/04 ): Strefa „A” – ścisłej ochrony konserwatorskiej, strefa „OW” – obserwacji archeologicznej.

8. Historia, opis i wartości

Kamienica mieszkalna, narożna, o zwartej bryle, kalenicowa, murowana, tynkowana, podpiwniczona, nakryta jest dwuspadowym, ceramicznym dachem. Elewacja frontowa- pięcioosiowa, symetryczna, o tynkowej fakturze, posiada dwie kondygnacje oraz poddasze. Współcześnie zaakcentowany choryzontalny charakter elewacji przez nawarstwienie na przemian gładkich, tynkowych pasm. Otwór drzwiowy pozbawiony oprawy portalowej, zwieńczony odcinkiem łuku. Elewacja tylna i boczna / szczytowa/ - bezstylowa.

*Matejuk B., Studium Historyczno-Urbanistyczne miasta ZŁOTEGO STOKU, PKZ Wrocław 1982 r.*

9. Stan zachowania i postulaty dotyczące konserwacji

Stan budynku uważany jest jako dobry. Budynek zamieszkały.

10. Wykonanie karty (autor, data i podpis)

Magdalena Karbowskiak, 11 maja 2021 r.

11. Zatwierdzenie karty ( podpis wojewódzkiego konserwatora zabytków)



Z up. Dolnośląskiego  
Wojewódzkiego Konserwatora Zabytków  
we Wrocławiu

*mgr Anna Iłkowska*  
Kierownik Biura Regionalnego Zabytków

\*dotyczy zabytków niewpisanych do rejestru zabytków i niewłączonych do wojewódzkiej ewidencji zabytków

GEZ	KARTA ADRESOWA ZABYTKU	
1. Nazwa  <b>Dom mieszkalny "Wanda"</b>	2. Czas powstania  <b>około 1910 r.</b>	3. Miejscowość  <b>Złoty Stok</b>
7. Fotografia z opisem wskazującym orientację albo mapa z zaznaczonym stanowiskiem archeologicznym <div style="display: flex; justify-content: space-between;"> <div style="width: 30%;">  <p style="text-align: right; font-size: small;">28.08.2020 Paweł Moskał</p> </div> <div style="width: 30%;">  </div> <div style="width: 30%;">           4. Adres   <b>ul. Henryka Sienkiewicza 1, 57 - 250 Złoty Stok</b>  <b>dz. ewld. nr 825</b> </div> </div>		5. Przynalżność administracyjna  województwo <b>dolnośląskie</b>  powiat <b>ząbkowicki</b>  gmina <b>Złoty Stok</b>
		6. Formy ochrony  Miejscowy plan zagospodarowania przestrzennego - Gmina Złoty Stok (uchwała nr XVI/100/04 ): Strefa „B” – ochrony konserwatorskiej, strefa „OW” – obserwacji archeologicznej.

<p>8. Historia, opis i wartości</p> <p>Willa z lat 20- tych XX wieku, o rozczłonkowanej, niesymetrycznej bryle, murowana, tynkowana i w partii szczytowej ryzalitu frontowego, szachulcowa. Jest podpiwniczona, nakryta dachem naczółkowym, ceramicznym. Elewacje- o niesymetrycznie rozłożonych osiach okiennych, z dwuosiowym ryzalitem od frontu, nakrytym dachem dwuspadowym, ceramicznym i zwieńczonym trójkątnym, szachulcowym szczytem. Elewacja wschodnia tylna posiada również ryzalit z werandą na 1 piętrze i parterze. Obramienia okienne budynku- tynkowe, prostokątne, przerywane kwadratowymi kostkami, natomiast naroża budynku zaakcentowane boniowanymi lizenami, a przyziemie- kamiennymi ciosami. Elewacje- o niesymetrycznie rozłożonych osiach okiennych, z dwuosiowym ryzalitem od frontu. Nakrytym dachem dwuspadowym, ceramicznym i zwieńczonym, trójkątnym, szachulcowym szczytem. Elewacja wschodnia, tylna posiada również ryzalit z werandą na 1 piętrze i na parterze. Obramienia okienne budynku- tynkowe, prostokątne , przerywane kwadratowymi kostkami, natomiast naroża budynku zaakcentowane boniowanymi lizenami, a przyziemie kamiennymi ciosami. Elewacje wieńczy drewniany gzyms na drewnianych wspornikach.  <i>Matejuk B., Studium Historyczno-Urbanistyczne miasta ZŁOTEGO STOKU, PKZ Wrocław 1982 r.</i></p>	<p>9. Stan zachowania i postulaty dotyczące konserwacji</p> <p>Stan zachowania określa się na bardzo dobry. Budynek kwalifikuje się w całości do zachowania, jako przykład budownictwa indywidualnego lat 20-tych. Budynek zamieszkały.</p>	
	<p>10. Wykonanie karty (autor, data i podpis)</p> <p>Magdalena Karbowskiak, 11 maja 2021 r.</p>	<p>11. Zatwierdzenie karty ( podpis wojewódzkiego konserwatora zabytków)</p> <p style="text-align: center;">Z up. Doñośląskiego  Wojewódzkiego Konserwatora Zabytków  we Wrocławiu</p> <p style="text-align: center;"><i>mgr Anna Nowakowska</i>  Kierownik Delegatury w Wałbrzychu</p> <p><small>*dotyczy zabytków niewpisanych do rejestru zabytków i niewłączonych do wojewódzkiej ewidencji zabytków</small></p>

GEZ	KARTA ADRESOWA ZABYTKU	
1. Nazwa  <b>Dom mieszkalny</b>	2. Czas powstania  <b>około 1920 r.</b>	3. Miejscowość  <b>Złoty Stok</b>
7. Fotografia z opisem wskazującym orientację albo mapa z zaznaczonym stanowiskiem archeologicznym		4. Adres  <b>ul. Henryka Sienkiewicza 2, 57 - 250 Złoty Stok dz. ewid. nr 829</b>
 <p data-bbox="584 1449 779 1476">Maj 2020, Sara Stowik</p>		5. Przynalżność administracyjna  województwo <b>dolnośląskie</b>  powiat <b>ząbkowicki</b>  gmina <b>Złoty Stok</b>
		6. Formy ochrony  Miejskowy plan zagospodarowania przestrzennego - Gmina Złoty Stok (uchwała nr XVII/100/04 ): Strefa "B" – ochrony konserwatorskiej, strefa „OW” – obserwacji archeologicznej.

8. Historia, opis i wartości

XX wieczny dom mieszkalny, wolnostojący. Usytuowany w zabudowie luźnej, murowany, tynkowany. Dach zakończony ostrym szczytem, okna murowane, prostokątne.

*Matejuk B., Studium Historyczno-Urbanistyczne miasta ŻŁOTEGO STOKU, PKZ Wrocław 1982 r.*

9. Stan zachowania i postulaty dotyczące konserwacji

Stan zachowania, określa się jako bardzo dobry. Budynek zamieszkały.

10. Wykonanie karty (autor, data i podpis)

Magdalena Karbowskiak, 11 maja 2021 r.


11. Zatwierdzenie karty ( podpis wojewódzkiego konserwatora zabytków)

Z up. Dolnośląskiego  
Wojewódzkiego Konserwatora Zabytków  
we Wrocławiu

*mgr Anna Nowakowska*  
Kierownik Delegatury w Wałbrzychu

\*dotyczy zabytków niewpisanych do rejestru zabytków i niewłączonych do wojewódzkiej ewidencji zabytków

12. Załączniki graficzne



*Maj 2021, Sara Słowik*

GEZ	KARTA ADRESOWA ZABYTKU	
1. Nazwa  <b>Dom mieszkalny</b>	2. Czas powstania  <b>około 1910 r.</b>	3. Miejscowość  <b>Złoty Stok</b>
7. Fotografia z opisem wskazującym orientację albo mapa z zaznaczonym stanowiskiem archeologicznym  <div style="display: flex; justify-content: space-around;"> <div data-bbox="100 582 1086 1428">  <p style="text-align: right; font-size: small;">28.08.2020 Paweł Moskał</p> </div> <div data-bbox="1097 582 1500 1428">  </div> </div>		4. Adres  <b>ul. Henryka Sienkiewicza 3, 57 - 250 Złoty Stok</b> <b>dz. ewid. nr 828</b>  5. Przynalżność administracyjna  województwo <b>dolnośląskie</b>  powiat <b>ząbkowicki</b>  gmina <b>Złoty Stok</b>  6. Formy ochrony  Miejskowy plan zagospodarowania przestrzennego - Gmina Złoty Stok (uchwała nr XVI/100/04 ): Strefa „B” – ochrony konserwatorskiej, strefa „OW” – obserwacji archeologicznej.



8. Historia, opis i wartości

Kamienica mieszkalna, murowana, tynkowana, podpiwniczona, nakryta dachem dwuspadowym, który w osi śwodkowej zwieńczony jest kalenicą do ulicy i nad osiami bocznymi - szczytami w stronę ulicy. Bryła zwarta, rozbita w partii dachu od frontu dwiema mansardami umieszczonymi nad osiami bocznymi, nakrytymi dwuspadowym dachem. Budynek jest wolnostojący.

*Matejuk B., Studium Historyczno-Urbanistyczne miasta ŻŁOTEGO STOKU, PKZ Wrocław 1982 r.*

9. Stan zachowania i postulaty dotyczące konserwacji

Stan zachowania określa się jako dobry. Budynek zamieszkały.

10. Wykonanie karty (autor, data i podpis)

Magdalena Karbowskiak, 11 maja 2021 r.

11. Zatwierdzenie karty ( podpis wojewódzkiego konserwatora zabytków)

Z up. Dolnośląskiego  
Wojewódzkiego Konserwatora Zabytków  
we Wrocławiu

*mgr Anna Nowakowska*  
Kierownik Delegatury w Wałbrzychu

\*dotyczy zabytków niewpisanych do rejestru zabytków i niewłączonych do wojewódzkiej ewidencji zabytków

GEZ	KARTA ADRESOWA ZABYTKU	
1. Nazwa  <b>Dom mieszkalny</b>	2. Czas powstania  <b>około 1910 r.</b>	3. Miejscowość  <b>Złoty Stok</b>
7. Fotografia z opisem wskazującym orientację albo mapa z zaznaczonym stanowiskiem archeologicznym  		4. Adres  <b>ul. Henryka Sienkiewicza 4</b>  <b>dz. ewid. nr 830</b>
		5. Przynalżność administracyjna  województwo <b>dolnośląskie</b>  powiat <b>ząbkowicki</b>  gmina <b>Złoty Stok</b>
		6. Formy ochrony  Miejskowy plan zagospodarowania przestrzennego - Gmina Złoty Stok (uchwała nr XVI/100/04 ): Strefa „B” – ochrony konserwatorskiej, strefa „OW” – obserwacji archeologicznej.

grudzień 2022 r. Svitlana Kuznietsova

8. Historia, opis i wartości

Budynek wolnostojący. Dekoracyjnie opracowana stolarka w postaci boazerii zewnętrznych.

9. Stan zachowania i postulaty dotyczące konserwacji

Stan zachowania określa się jako dobry. Budynek zamieszkały.

10. Wykonanie karty (autor, data i podpis)

Magdalena Karbowskiak, 11 maja 2021 r.

11. Zatwierdzenie karty ( podpis wojewódzkiego konserwatora zabytków)

Z up. Dolnośląskiego  
Wojewódzkiego Konserwatora Zabytków  
we Wrocławiu

*mgr Anna Nowakowska*  
Kierownik Delegatury w Wałbrzychu

\*dotyczy zabytków niewpisanych do rejestru zabytków i niewłączonych do wojewódzkiej ewidencji zabytków


GEZ	KARTA ADRESOWA ZABYTKU	
1. Nazwa  <b>Dom mieszkalny</b>	2. Czas powstania  <b>około 1910 r.</b>	3. Miejscowość  <b>Złoty Stok</b>
7. Fotografia z opisem wskazującym orientację albo mapa z zaznaczonym stanowiskiem archeologicznym <div style="display: flex; justify-content: space-around;"> <div data-bbox="91 539 1137 1471">  <p style="text-align: right; font-size: small;">28.08.2020 Paweł Moskał</p> </div> <div data-bbox="1160 539 1503 1461">  </div> </div>		4. Adres  <b>ul. Henryka Sienkiewicza 5</b>  <b>dz. ewid. nr 843</b>
		5. Przynalżność administracyjna  województwo <b>dolnośląskie</b>  powiat <b>ząbkowicki</b>  gmina <b>Złoty Stok</b>
		6. Formy ochrony  Miejskowy plan zagospodarowania przestrzennego - Gmina Złoty Stok (uchwała nr XVI/100/04): Strefa „B” – ochrony konserwatorskiej, strefa „OW” – obserwacji archeologicznej.

<p>8. Historia, opis i wartości</p> <p>Dom mieszkalny, z roku około 1910 użytkowany zgodnie z jego pierwotnym zastosowaniem, murowany, tynkowany. Pokryty ceramicznym dachem. Usytuowany w zabudowie luźnej.</p>	<p>9. Stan zachowania i postulaty dotyczące konserwacji</p> <p>Stan zachowania określa się jako dobry. Budynek zamieszkały.</p>	
	<p>10. Wykonanie karty (autor, data i podpis)</p> <p>Magdalena Karbowskiak, 11 maja 2021 r.</p>	<p>11. Zatwierdzenie karty ( podpis wojewódzkiego konserwatora zabytków)</p> <p>Z up. Dolnośląskiego Wojewódzkiego Konserwatora Zabytków we Wrocławiu</p> <p><i>mgr Anna Nowakowska</i> Kierownik Delegatury w Wałbrzychu</p> <p>*dotyczy zabytków niewpisanych do rejestru zabytków i niewłączonych do wojewódzkiej ewidencji zabytków</p>

12. Załączniki graficzne



02.07.2021 Sara Słowik

GEZ	KARTA ADRESOWA ZABYTKU	
1. Nazwa  <b>Dom mieszkalny</b>	2. Czas powstania  <b>około 1920 r.</b>	3. Miejscowość  <b>Złoty Stok</b>
7. Fotografia z opisem wskazującym orientację albo mapa z zaznaczonym stanowiskiem archeologicznym  		4. Adres  <b>ul. Henryka Sienkiewicza 6 (d. 15)</b>  <b>dz. ewid. nr 832</b>
		5. Przynależność administracyjna  województwo <b>dolnośląskie</b>  powiat <b>ząbkowicki</b>  gmina <b>Złoty Stok</b>
		6. Formy ochrony  Miejskowy plan zagospodarowania przestrzennego - Gmina Złoty Stok (uchwała nr XVI/100/04): Strefa „B” – ochrony konserwatorskiej, strefa „OW” – obserwacji archeologicznej.

Maj 2021 Sara Słowik

<p>8. Historia, opis i wartości</p> <p>Dom mieszkalny. Usytuowany w zabudowie luźnej, użytkowany zgodnie z przeznaczeniem pierwotnym. Murowany, tynkowany, pokryty wielospadowym dachem. Okna- prostokątne, profilowane. Na szczególną uwagę zasługują ze względu na dekoracyjnie opracowaną stolarkę w postaci boazerii zewnętrznych i wewnętrznych.</p>	<p>9. Stan zachowania i postulaty dotyczące konserwacji</p> <p>Stan zachowania określa się jako dobry. Budynek zamieszkały.</p>	
	<p>10. Wykonanie karty (autor, data i podpis)</p> <p>Magdalena Karbowskiak, 11 maja 2021 r.</p>	<p>11. Zatwierdzenie karty ( podpis wojewódzkiego konserwatora zabytków)</p> <p>Z up. Dolnośląskiego Wojewódzkiego Konserwatora Zabytków we Wrocławiu</p> <p><i>mgr Anna Nowakowska</i> Kierownik Delegatury - Wałbrzychu</p> <p>*dotyczy zabytków niewpisanych do rejestru zabytków i niewłączonych do wojewódzkiej ewidencji zabytków</p>



GEZ	KARTA ADRESOWA ZABYTKU	
1. Nazwa  <b>Dom mieszkalny</b>	2. Czas powstania  <b>I połowa XIX w, XX w.</b>	3. Miejscowość  <b>Złoty Stok</b>
7. Fotografia z opisem wskazującym orientację albo mapa z zaznaczonym stanowiskiem archeologicznym   <p style="text-align: right; margin-right: 50px;"><i>Maj 2020, Paweł Moskal</i></p>		4. Adres  <b>ul. Henryka Sienkiewicza 8 (d. 14)</b>  <b>dz. ewid. nr 834</b>
		5. Przynalżność administracyjna  województwo <b>dolnośląskie</b>  powiat <b>ząbkowicki</b>  gmina <b>Złoty Stok</b>
		6. Formy ochrony  Miejscowy plan zagospodarowania przestrzennego - Gmina Złoty Stok (uchwała nr XVII/100/04): Strefa „B” – ochrony konserwatorskiej, strefa „OW” – obserwacji archeologicznej.

8. Historia, opis i wartości

Dom mieszkalny, usytuowany w zabudowie luźnej, murowany, tynkowany, pokryty dwuspadowym ceramicznym dachem.

9. Stan zachowania i postulaty dotyczące konserwacji

Stan budynku określa się jako dobry. Budynek zamieszkały.

10. Wykonanie karty (autor, data i podpis)

Magdalena Karbowiak, 11 maja 2021 r.

11. Zatwierdzenie karty ( podpis wojewódzkiego konserwatora zabytków)

Z up. Dolnośląskiego  
Wojewódzkiego Konserwatora Zabytków  
we Wrocławiu

*mgr Anna Nowakowska*  
Kierownik Delegatury w Wałbrzychu

\*dotyczy zabytków niewpisanych do rejestru zabytków i niewłączonych do wojewódzkiej ewidencji zabytków

## 12. Załączniki graficzne



Maj 2020, Paweł Maskal



0220 sekund.

GEZ	KARTA ADRESOWA ZABYTKU	
1. Nazwa  <b>Strażnica WOP, ob. dom mieszkalny</b>	2. Czas powstania  <b>ok. 1910 r.</b>	3. Miejscowość  <b>Złoty Stok</b>
7. Fotografia z opisem wskazującym orientację albo mapa z zaznaczonym stanowiskiem archeologicznym  		4. Adres  <b>ul. Henryka Sienkiewicza 9 (d. 7)</b>  <b>57 - 250 Złoty Stok (dz. ewid. nr 846/11)</b>  5. Przynalżność administracyjna  województwo <b>dolnośląskie</b>  powiat <b>ząbkowicki</b>  gmina <b>Złoty Stok</b>  6. Formy ochrony  Miejscowy plan zagospodarowania przestrzennego - Gmina Złoty Stok (uchwała nr XV/106/08): Strefa „B” – ochrony konserwatorskiej, strefa „OW” – obserwacji archeologicznej.

<p>8. Historia, opis i wartości Dom mieszkalny, usytuowany w zabudowie luźnej, murowany, tynkowany. Dach wielospadowy pokryty blachom.</p>	<p>9. Stan zachowania i postulaty dotyczące konserwacji Stan zachowania określa się jako dobry. Budynek zamieszkały.</p>
	<p>10. Wykonanie karty (autor, data i podpis) Magdalena Karbowski, 11 maja 2021 r.</p> <p>11. Zatwierdzenie karty ( podpis wojewódzkiego konserwatora zabytków)</p> <p>Z up. Dolnośląskiego Wojewódzkiego Konserwatora Zabytków we Wrocławiu</p> <p><i>mgr Anna Pawłowska</i> Kierownik Biura Regionalnego Zespołu</p> <p>*dotyczy zabytków niewpisanych do rejestru zabytków i niewłączonych do wojewódzkiej ewidencji zabytków</p>

12. Załączniki graficzne



Maj 2020, Paweł Moskał

GEZ	KARTA ADRESOWA ZABYTKU	
1. Nazwa  <b>Dom mieszkalny</b>	2. Czas powstania  <b>około 1920 r.</b>	3. Miejscowość  <b>Złoty Stok</b>
7. Fotografia z opisem wskazującym orientację albo mapa z zaznaczonym stanowiskiem archeologicznym   <p style="text-align: right; font-size: small;">Maj 2021, Sara Stowik</p>		4. Adres  <b>ul. Henryka Sienkiewicza 14 (d. 6)</b>  <b>dz. ewid. nr 842</b>  5. Przynalżność administracyjna  województwo <b>dolnośląskie</b>  powiat <b>ząbkowicki</b>  gmina <b>Złoty Stok</b>  6. Formy ochrony  Miejscowy plan zagospodarowania przestrzennego - Gmina Złoty Stok (uchwała nr XVI/100/04): Strefa „B” – ochrony konserwatorskiej, strefa „OW” – obserwacji archeologicznej.

8. Historia, opis i wartości	9. Stan zachowania i postulaty dotyczące konserwacji	
<p>Dom mieszkalny, usytuowany w zabudowie luźnej. Powstał w XX w. Użytkowany zgodnie z przeznaczeniem pierwotnym. Pokryty dwuspadowym dachem. Elewacja frontowa- czteroosiowa. dekoracyjnie opracowana stolarka okienna w postaci boazerii zewnętrznych i wewnętrznych.</p>	<p>Stan budynku określa się jako dobry. Budynek zamieszkały.</p>	
	10. Wykonanie karty (autor, data i podpis)	11. Zatwierdzenie karty ( podpis wojewódzkiego konserwatora zabytków)
	<p>Magdalena Karbowskiak, 11 maja 2021 r.</p>	<p>Z up. Dołnośląskiego Wojewódzkiego Konserwatora Zabytków we Wrocławiu</p> <p><i>mgr Anna Nowakowska</i> Kierownik Delegatury w Wałbrzychu</p> <p>*dotyczy zabytków niewpisanych do rejestru zabytków i niewłączonych do wojewódzkiej ewidencji zabytków</p>



## 12. Załączniki graficzne



Maj 2021, Sara Stownik



GEZ	KARTA ADRESOWA ZABYTKU	
1. Nazwa  <b>Dom mieszkalny</b>	2. Czas powstania  <b>XV, XVIII, połowa XIX, XIX/ XX w.</b>	3. Miejscowość  <b>Złoty Stok</b>
7. Fotografia z opisem wskazującym orientację albo mapa z zaznaczonym stanowiskiem archeologicznym  		4. Adres  <b>ul. Joachima Lelewela 1</b>  <b>dz. ewid. nr 757</b>  5. Przynalżność administracyjna  województwo <b>dolnośląskie</b>  powiat <b>ząbkowicki</b>  gmina <b>Złoty Stok</b>  6. Formy ochrony  Miejscowy plan zagospodarowania przestrzennego - Gmina Złoty Stok (uchwała nr XVI/100/04 ): Strefa „A” – ścisłej ochrony konserwatorskiej, strefa „OW” – obserwacji archeologicznej.
		28.08.2020 Paweł Moskał

<p>8. Historia, opis i wartości</p> <p>Budynek został wykonany na zrębie gotyckich piwnic. Użytkowany zgodnie z pierwotnym przeznaczeniem, w charakterze kamienicy mieszkalnej. Murowany, tynkowany, zbudowany z kamienia w dolnych partiach i cegły nad parterem, podpiwniczony, nakryty dachem ceramicznym, dwuspadowym, kalenicowym o zwartej bryle. Usytuowany w zabudowie zwartej od północy i luźnej od południa. Elewacja frontowa siedmioosiowa pochodzi z około poł. XIX w. z pseudoryzalitem na osi środkowej, który zwieńczony jest gzymsem kostkowym. Otwór wejściowy zaopatrzony jest w obdasznicę wspartą na wolutowych wspornikach. Elewacja ta posiada poziome podziały w kształcie pseudobonii parteru i profilowanych gzymśów działowych. Elewacja boczna i tylna - bezstylowa.</p> <p><i>Matejuk B., Studium Historyczno-Urbanistyczne miasta ŻŁOTEGO STOKU, PKZ Wrocław 1982 r.</i></p>	<p>9. Stan zachowania i postulaty dotyczące konserwacji</p> <p>Stan zachowania określa się jako dobry. Budynek zamieszkały.</p>
	<p>10. Wykonanie karty (autor, data i podpis)</p> <p>Magdalena Karbowskiak, 11 maja 2021 r.</p> <p>11. Zatwierdzenie karty ( podpis wojewódzkiego konserwatora zabytków)</p> <p>Z up. Dolnośląskiego Wojewódzkiego Konserwatora Zabytków we Wrocławiu</p> <p><i>mgr Anna Nowaczyńska</i> Kierownik Delegatury w Malborku</p> <p>*dotyczy zabytków niewpisanych do rejestru zabytków i niewłączonych do wojewódzkiej ewidencji zabytków</p>

GEZ	KARTA ADRESOWA ZABYTKU	
1. Nazwa  <b>Dom mieszkalny</b>	2. Czas powstania  <b>XVIII w. , XIX w.</b>	3. Miejscowość  <b>Złoty Stok</b>
7. Fotografia z opisem wskazującym orientację albo mapa z zaznaczonym stanowiskiem archeologicznym		4. Adres  <b>ul. Joachima Lelewela 2</b>  <b>dz. ewid. nr</b>
 		5. Przynalżność administracyjna  województwo <b>dolnośląskie</b>  powiat <b>ząbkowicki</b>  gmina <b>Złoty Stok</b>
<p data-bbox="421 1455 654 1481">28.08.2020 Paweł Moskał</p>		6. Formy ochrony  Miejscowy plan zagospodarowania przestrzennego - Gmina Złoty Stok (uchwała nr XVI/100/04 ): Strefa „A” – ścisłej ochrony konserwatorskiej, strefa „OW” – obserwacji archeologicznej.

8. Historia, opis i wartości

Budynek mieszkalny, użytkowany zgodnie z pierwotnym zastosowaniem. Murowany, tynkowany, podpiwniczony, nakryty dachem uskokowym ceramicznym. Zwarty w bryle, usytuowany w zabudowie ciągłej, zwrócony kalenicą ku ulicy. Elewacja frontowa posiada skromny wystrój z końca XIX w. Jest dwukondygnacyjna, posiada prostokątne, profilowane obramienia okien oraz gzyms działowy wałkowy i wieńczący kostkowy. Elewacja tylna-bezstylowa, z dobudówką i zwieńczona gzymsem okapowym drewnianym.  
*Matejuk B., Studium Historyczno-Urbanistyczne miasta ZŁOTEGO STOKU, PKZ Wrocław 1982 r.*

9. Stan zachowania i postulaty dotyczące konserwacji

Stan zachowania uważa się jako dobry. Budynek zamieszkały.

10. Wykonanie karty (autor, data i podpis)



Magdalena Karbowiak, 11 maja 2021 r.

11. Zatwierdzenie karty ( podpis wojewódzkiego konserwatora zabytków)

Z up. Dolnośląskiego  
Wojewódzkiego Konserwatora Zabytków  
we Wrocławiu

*mgr Anna Nowakowicz*  
Kierownik Delegacji w Wałbrzychu

\*dotyczy zabytków niewpisanych do rejestru zabytków i niewłączonych do wojewódzkiej ewidencji zabytków

GEZ	KARTA ADRESOWA ZABYTKU	
1. Nazwa  <b>Dom mieszkalny</b>	2. Czas powstania  <b>XVIII w., XIX w.</b>	3. Miejscowość  <b>Złoty Stok</b>
7. Fotografia z opisem wskazującym orientację albo mapa z zaznaczonym stanowiskiem archeologicznym		4. Adres  <b>ul. Joachima Lelewela 3</b>  <b>dz. ewid nr 761</b>
<div style="display: flex;"> <div style="flex: 1;">  <p data-bbox="504 1428 739 1460">28.08.2020 Paweł Moskał</p> </div> <div style="flex: 1;">  </div> </div>		5. Przynalżność administracyjna  województwo <b>dolnośląskie</b>  powiat <b>ząbkowicki</b>  gmina <b>Złoty Stok</b>
		6. Formy ochrony  Miejscowy plan zagospodarowania przestrzennego - Gmina Złoty Stok (uchwała nr XVI/100/04 ): Strefa „A” – ścisłej ochrony konserwatorskiej, strefa „OW” – obserwacji archeologicznej.

8. Historia, opis i wartości

Kamienica użytkowana jest zgodnie z przeznaczeniem pierwotnym- mieszkalnym. Murowana, tynkowana, podpiwniczona, nakryta dachem płaskim o pokryciu z papy. Posiada zwartą bryłę i usytuowana jest w zabudowie ciągłej. Elewacja frontowa trzykondygnacyjna, pięcioosiowa, o profilowanych gzymsowych podziałach. Okna 1 i 2 piętra posiadają tynkowe obramienia prostokątne z gzymsowymi naczółkami, wspartymi na konsolkach. Nad 1 piętrem- tynkowe medalliony z męskimi główkami i pękami kwiatów. Elewacja tylna- bezstylowa z przybudówką krytą papą.

*Matejuk B., Studium Historyczno-Urbanistyczne miasta ZŁOTEGO STOKU, PKZ Wrocław 1982 r.*

9. Stan zachowania i postulaty dotyczące konserwacji

Stan zachowania określa się jako dobry. Budynek zamieszkały.

10. Wykonanie karty (autor, data i podpis)

Magdalena Karbowskiak, 11 maja 2021 r.

11. Zatwierdzenie karty ( podpis wojewódzkiego konserwatora zabytków)

Z up. Dolnośląskiego  
Wojewódzkiego Konserwatora Zabytków  
we Wrocławiu

*mgr Anna Nowakowska*  
Kierownik Delegatury w Jeleniej Górze

\*dotyczy zabytków niewpisanych do rejestru zabytków i niewłączonych do wojewódzkiej ewidencji zabytków

GEZ	KARTA ADRESOWA ZABYTKU	
1. Nazwa  <b>Dom mieszkalny</b>	2. Czas powstania  <b>XVIII w., XIX w.</b>	3. Miejscowość  <b>Złoty Stok</b>
7. Fotografia z opisem wskazującym orientację albo mapa z zaznaczonym stanowiskiem archeologicznym		4. Adres  <b>ul. Joachima Lelewela 4</b>  <b>dz. ewid. nr 762</b>
<div style="display: flex;"> <div data-bbox="109 536 808 1481" style="flex: 1;"> </div> <div data-bbox="824 536 1525 1481" style="flex: 1;"> </div> </div>		5. Przynalżność administracyjna  województwo <b>dolnośląskie</b>  powiat <b>ząbkowicki</b>  gmina <b>Złoty Stok</b>
		6. Formy ochrony  Miejscowy plan zagospodarowania przestrzennego - Gmina Złoty Stok (uchwała nr XVI/100/04 ): Strefa „A” – ścisłej ochrony konserwatorskiej, strefa „OW” – obserwacji archeologicznej.

28.08.2020 Paweł Moskał



8. Historia, opis i wartości

Budynek mieszkalny użytkowany zgodnie z pierwotnym przeznaczeniem. Usytuowany jest w zabudowie ciągłej, posiada zwartą bryłę, jest podpiwniczony i nakryty dwuspadowym, ceramicznym dachem. Kamienica jest murowana i tynkowana. Elewacja frontowa dwukondygnacyjna, czteroosiowa z pseudoryzalitem pośrodku i profilowanym gzymsem działowym. Elewacja tylna- bezstylowa.

*Matejuk B., Studium Historyczno-Urbanistyczne miasta ZŁOTEGO STOKU, PKZ Wrocław 1982 r.*

9. Stan zachowania i postulaty dotyczące konserwacji

Stan zachowania określa się jako dobry. Zachować należy elementy dekoracyjne fasady. Budynek zamieszkały.

10. Wykonanie karty (autor, data i podpis)

Magdalena Karbowskiak, 11 maja 2021 r.



11. Zatwierdzenie karty ( podpis wojewódzkiego konserwatora zabytków)

Z up. Dolnośląskiego  
Wojewódzkiego Konserwatora Zabytków  
we Wrocławiu

*mgr Anna Nowicka*  
Kierownik Delegatury w Wałbrzychu

\*dotyczy zabytków niewpisanych do rejestru zabytków i niewłączonych do wojewódzkiej ewidencji zabytków

GEZ	KARTA ADRESOWA ZABYTKU	
1. Nazwa  <b>Dom mieszkalny</b>	2. Czas powstania  <b>koniec XIX w., XX w.</b>	3. Miejscowość  <b>Złoty Stok</b>
7. Fotografia z opisem wskazującym orientację albo mapa z zaznaczonym stanowiskiem archeologicznym   <p data-bbox="696 1417 1061 1445">grudzień 2022 r. Svitlana Kuznietsova</p>		4. Adres  <b>ul. Joachima Lelewela 5</b>  <b>dz. ewid. nr 763/2</b>  5. Przynalżność administracyjna województwo <b>dolnośląskie</b> powiat <b>ząbkowicki</b> gmina <b>Złoty Stok</b>  6. Formy ochrony  Miejscowy plan zagospodarowania przestrzennego - Gmina Złoty Stok (uchwała nr XVI/100/04 ): Strefa „A” – ścisłej ochrony konserwatorskiej, strefa „OW” – obserwacji archeologicznej.

<p>8. Historia, opis i wartości</p> <p>Kamienica mieszkalna, murowana, tynkowana, podpiwniczona, nakryta dachem naczółkowym, ceramicznym, kalenicą zwróconą do ulicy. Budynek użytkowany zgodnie z mieszkalnym przeznaczeniem. Usytuowany w zabudowie zwartej od południa i luźnej od północy. Elewacja frontowa- pięcioosiowa, dwukondygnacyjna o profilowanych gzymsach działowych oraz tynkowe profilowane obramienia okien, portal prostokątny również tynkowany, profilowany. Stolarka drzwi i okien fasady pochodzi z początku XX w. Elewacja tylna, bezstylowa z ryzalitem XX- wiecznej klatki schodowej, nakrytym dwuspadowym dachem ceramicznym. Elewacja boczna- trzykondygnacyjna, szczytowa z profilowanymi tynkowymi obramieniami okiennymi i bezstylową przybudówką, krytą papą.</p> <p><i>Matejuk B., Studium Historyczno-Urbanistyczne miasta ZŁOTEGO STOKU, PKZ Wrocław 1982 r.</i></p>	<p>9. Stan zachowania i postulaty dotyczące konserwacji</p> <p>Stan zachowania określa się jako dobry. Zachować należy wystrój elewacji frontowej i bocznej. Budynek zamieszkały.</p>	
	<p>10. Wykonanie karty (autor, data i podpis)</p> <p>Magdalena Karbowskiak, grudzień 2022 r.</p>	<p>11. Zatwierdzenie karty ( podpis wojewódzkiego konserwatora zabytków)</p> <p style="text-align: center;">   <i>Z up. Dolnośląskiego Wojewódzkiego Konserwatora Zabytków we Wrocławiu</i>    <i>mgr Anna Nowakowska Kierownik Delegatury w Złotym Stoku</i> </p> <p>*dotyczy zabytków niewpisanych do rejestru zabytków i niewłączonych do wojewódzkiej ewidencji zabytków</p>

GEZ	KARTA ADRESOWA ZABYTKU	
1. Nazwa  <b>Dom mieszkalny</b>	2. Czas powstania  <b>około 1920 r.</b>	3. Miejscowość  <b>Złoty Stok</b>
7. Fotografia z opisem wskazującym orientację albo mapa z zaznaczonym stanowiskiem archeologicznym  <div style="display: flex; justify-content: space-around;">  </div> <p style="text-align: center; font-size: small;">grudzień 2022 r. Svitlana Kuznietsova</p>		4. Adres  <b>ul. Joachima Lelewela 6</b>  <b>dz. ewid. nr 764</b>
		5. Przynalżność administracyjna  województwo <b>dolnośląskie</b>  powiat <b>ząbkowicki</b>  gmina <b>Złoty Stok</b>
		6. Formy ochrony  Miejscowy plan zagospodarowania przestrzennego - Gmina Złoty Stok (uchwała nr XVII/100/04 ): Strefa „A” – ścisłej ochrony konserwatorskiej, strefa „OW” – obserwacji archeologicznej.

<p>8. Historia, opis i wartości</p> <p>Willa mieszkalna, wolnostojąca o bryle z rozcłonkowanej werandą, przybudówkami, mansardą, murowana, tynkowana, nakryta wielospadowym dachem ceramicznym, podpiwniczona. Pochodzi z lat 20- tych XX w. Wejście główne znajduje się w elewacji południowej, tylne w przybudówce elewacji północnej. Poszczególne elewacje, nieregularne, wieloosiowe, przeprute są prostokątnymi oknami zaopatrzonymi w drewniane okiennice i oryginalną stolarkę. Naprzeciw elewacji północnej usytuowany jest wolnostojący, parterowy budynek gospodarczy (obecnie garaż) nakryty czterospadowym dachem o pokryciu z papy. Wnętrze- założenie centralne z klatką schodową i sienią pośrodku i czterema narożnymi pokojami z ramową dekoracją stiukową. Piwnica nakryta jest sklepieniem odcinkowym. <i>Matejuk B., Studium Historyczno-Urbanistyczne miasta ZŁOTEGO STOKU, PKZ Wrocław 1982 r.</i></p>	<p>9. Stan zachowania i postulaty dotyczące konserwacji</p> <p>Stan zachowania określa się jako bardzo dobry. Budynek zamieszkały.</p>
	<p>10. Wykonanie karty (autor, data i podpis)</p> <p>Magdalena Karbowskiak, grudzień 2022 r.</p> <p>11. Zatwierdzenie karty ( podpis wojewódzkiego konserwatora zabytków)</p> <p>Z up. Dolnośląskiego Wojewódzkiego Konserwatora Zabytków we Wrocławiu</p> <p><i>mgr Anna Nowakowska</i> Kierownik Delegatury w Jeleniej Górze</p> <p>*dotyczy zabytków niewpisanych do rejestru zabytków i niewłączonych do wojewódzkiej ewidencji zabytków</p>

GEZ	KARTA ADRESOWA ZABYTKU	
1. Nazwa  <b>Dom mieszkalny</b>	2. Czas powstania  <b>około 1920 r.</b>	3. Miejscowość  <b>Złoty Stok</b>
7. Fotografia z opisem wskazującym orientację albo mapa z zaznaczonym stanowiskiem archeologicznym		4. Adres  <b>ul. Joachima Lelewela 7, 57-250 Złoty Stok</b>  <b>dz. ewid. nr 766</b>
		5. Przynalżność administracyjna  województwo <b>dolnośląskie</b>  powiat <b>ząbkowicki</b>  gmina <b>Złoty Stok</b>
		6. Formy ochrony  Miejskowy plan zagospodarowania przestrzennego - Gmina Złoty Stok (uchwała nr XVII/100/04): Strefa „A” – ścisłej ochrony konserwatorskiej, strefa „OW” – obserwacji archeologicznej.

28.08.2020 Paweł Moskał

8. Historia, opis i wartości

Dom mieszkalny, wybudowany ok. 1920 r. Usytuowany w zabudowie luźnej. Murowany, tynkowany. Nakryty wielospadowym dachem.

9. Stan zachowania i postulaty dotyczące konserwacji

Stan zachowania budynku uważany jest jako dobry. Budynek zamieszkały.

10. Wykonanie karty (autor, data i podpis)

Magdalena Karbowski, 11 maja 2021 r.

11. Zatwierdzenie karty ( podpis wojewódzkiego konserwatora zabytków)

Z up. Dolnośląskiego  
Wojewódzkiego Konserwatora Zabytków  
we Wrocławiu

*mgr Anna Nowakowska*  
Kierownik Delegatury w Wałbrzychu

\*dotyczy zabytków niewpisanych do rejestru zabytków i niewłączonych do wojewódzkiej ewidencji zabytków

12. Załączniki graficzne



02.07.2021 Sara Słowik





GEZ	KARTA ADRESOWA ZABYTKU	
1. Nazwa <b>Budynek dworca kolejowego, ob. dom mieszkalny</b>	2. Czas powstania <b>1912 r.</b>	3. Miejscowość <b>Złoty Stok</b>
7. Fotografia z opisem wskazującym orientację albo mapa z zaznaczonym stanowiskiem archeologicznym 		4. Adres <b>ul.Kolejowa 1</b> <b>dz. ewid. nr 4/11</b>
		5. Przynalżność administracyjna województwo <b>dolnośląskie</b> powiat <b>ząbkowicki</b> gmina <b>Złoty Stok</b>
		6. Formy ochrony

Maj 2020, Sara Słowik

8. Historia, opis i wartości

Nieczynna stacja kolejowa w Złotym Stoku w województwie dolnośląskim, w powiecie ząbkowickim. Stacja została otwarta w dniu 3 listopada 1900 roku razem z linią kolejową z Kamieńca Ząbkowickiego. Do 1989 roku był na niej prowadzony ruch osobowy. W 1997 roku został zawieszony ruch towarowy. W 1998 roku tory zostały rozebrane. Obecnie budynek mieszkalny.

9. Stan zachowania i postulaty dotyczące konserwacji

Stan zachowania określa się jako dobry.

10. Wykonanie karty (autor, data i podpis)

Magdalena Karbowskiak, 11 maja 2021 r.

11. Zatwierdzenie karty ( podpis wojewódzkiego konserwatora zabytków)

Z up. Dolnośląskiego  
Wojewódzkiego Konserwatora Zabytków  
we Wrocławiu


*mgr Anna Nowakowska*  
Kierownik Delegatury w Wałbrzychu

\*dotyczy zabytków niewpisanych do rejestru zabytków i niewłączonych do wojewódzkiej ewidencji zabytków

12. Załączniki graficzne



Maj 2020, Sara

GEZ	KARTA ADRESOWA ZABYTKU	
1. Nazwa <b>Zespół budynków przemysłowych tworzyw i farb</b>	2. Czas powstania <b>2 poł. XIX, 1 ćw. XX</b>	3. Miejscowość <b>Złoty Stok</b>
7. Fotografia z opisem wskazującym orientację albo mapa z zaznaczonym stanowiskiem archeologicznym <div style="display: flex; align-items: flex-start;"> <div style="margin-right: 20px;"> <ul style="list-style-type: none"> <li><span style="display: inline-block; width: 20px; height: 10px; background-color: #90EE90; border: 1px solid black; margin-right: 5px;"></span> budynek warsztatu ZTiF</li> <li><span style="display: inline-block; width: 20px; height: 10px; background-color: #FFFF00; border: 1px solid black; margin-right: 5px;"></span> budynek laboratorium ZTF</li> <li><span style="display: inline-block; width: 20px; height: 10px; background-color: #FF0000; border: 1px solid black; margin-right: 5px;"></span> budynek biur głównego mechanika ZTF</li> <li><span style="display: inline-block; width: 20px; height: 10px; background-color: #0000FF; border: 1px solid black; margin-right: 5px;"></span> kotłownia z silosem ZTF</li> <li><span style="display: inline-block; width: 20px; height: 10px; background-color: #FF8C00; border: 1px solid black; margin-right: 5px;"></span> budynek warsztatu ZTF</li> <li><span style="display: inline-block; width: 20px; height: 10px; background-color: #000080; border: 1px solid black; margin-right: 5px;"></span> budynek produkcyjny i działu automatyki</li> </ul> </div> <div>  </div> </div>		4. Adres <b>ul. Kolejowa</b>
		5. Przynależność administracyjna województwo <b>dolnośląskie</b> powiat <b>ząbkowicki</b> gmina <b>Złoty Stok</b>
		6. Formy ochrony

8. Historia, opis i wartości	9. Stan zachowania i postulaty dotyczące konserwacji	
<p>Zespół budynków przemysłowych tworzyw i farb składający się z budynku warsztatu (dz. ewid. nr 10/14), budynku laboratorium ZTF (dz. ewid. nr 312/26), budynku biura głównego mechanika ZTF (dz. ewid. nr 10/26), kotłowni z silosem ZTF (dz. ewid. nr 10/40, 10/38), budynku warsztatu ZTF (dz. ewid. nr 10/26), budynku produkcyjnego i działu automatyki ZTF (dz. ewid. nr 10/41, 10/42).</p>	<p>Stan zachowania określa się jako mierny.</p>	
	<p>10. Wykonanie karty (autor, data i podpis) 11 maja 2021 r. Magdalena Karbowskiak</p>	<p>11. Zatwierdzenie karty ( podpis wojewódzkiego konserwatora zabytków)</p> <p style="text-align: center;">Z up. Dolnośląskiego Wojewódzkiego Konserwatora Zabytków we Wrocławiu</p> <p style="text-align: center;"><i>mgr Anna Nowakowska</i> Kierownik Delegatury w Wałbrzychu</p> <p><i>[Signature]</i></p> <p><small>*dotyczy zabytków niewpisanych do rejestru zabytków i niewiązanych do wojewódzkiej ewidencji zabytków</small></p>

GEZ	KARTA ADRESOWA ZABYTKU		
<p>1. Nazwa</p> <p><b>Budynek warsztatu ZTIF</b></p>	<p>2. Czas powstania</p> <p><b>około 1920 r.</b></p>	<p>3. Miejscowość</p> <p><b>Złoty Stok</b></p>	
<p>8. Fotografia z opisem wskazującym orientację albo mapa z zaznaczonym stanowiskiem archeologicznym</p>			<p>4. Adres</p> <p><b>ul. Kolejowa</b></p> <p><b>dz. ewid. nr 10/14</b></p>
<div style="display: flex;">   </div> <p><i>Czerwiec 2020, Paweł Moskał</i></p>			<p>5. Przynalżność administracyjna</p> <p>województwo      <b>dolnośląskie</b></p> <p>powiat              <b>ząbkowski</b></p> <p>gmina                <b>Złoty Stok</b></p>
			<p>6. Formy ochrony</p>

8. Historia, opis i wartości

Budynek wolnostojący na rzucie prostokąta, konstrukcji ryglowej wypełnionej cegłą, jednokondygnacyjny. Bryła symetryczna, część środkowa wyższa, nakryta dwuspadowym dachem, po bokach dwa niższe człony nakryte dachami pulpitowymi. Od wschodu przybudówka przykryta przedłużonym dachem. Dachy konstrukcji drewnianej, o wysuniętych okapach wspartych na wypuszczonych na zewnątrz końcówkach belek, pokryte papą. Stolarka okienna i drzwiowa drewniana, w elewacji południowej wymieniona na współczesną.

9. Stan zachowania i postulaty dotyczące konserwacji

Stan zachowania określa się jako mierny.

10. Wykonanie karty (autor, data i podpis)

Magdalena Karbowskiak, 11 maja 2021 r.

11. Zatwierdzenie karty ( podpis wojewódzkiego konserwatora zabytków)

Z up. Dolnośląskiego  
Wojewódzkiego Konserwatora Zabytków  
we Wrocławiu

*mgr Anna Nowakowska*  
Kierownik Delegatury w Wałbrzychu

\*dotyczy zabytków niewpisanych do rejestru zabytków i niewłączonych do wojewódzkiej ewidencji zabytków

GEZ	KARTA ADRESOWA ZABYTKU	
1. Nazwa  <b>Budynek laboratorium ZTiF</b>	2. Czas powstania  <b>około 1870 r.</b>	3. Miejscowość  <b>Złoty Stok</b>
7. Fotografia z opisem wskazującym orientację albo mapa z zaznaczonym stanowiskiem archeologicznym   <p style="text-align: right; font-size: small;">Czerwiec 2020, Paweł Moskał</p>		4. Adres  <b>ul. Kolejowa</b>  <b>dz. ewld. nr 312/36</b>
		5. Przynalżność administracyjna  województwo <b>dolnośląskie</b>  powiat <b>ząbkowicki</b>  gmina <b>Złoty Stok</b>
		6. Formy ochrony





8. Historia, opis i wartości	9. Stan zachowania i postulaty dotyczące konserwacji	
<p>Budynek wolnostojący. Założony na rzucie wydłużonego prostokąta, jednokondygnacyjny, nakryty wysokim dachem dwuspadowym z facjatami i lukarnami. Dach pokryty dachówką. Do elewacji bocznej dobudowano na początku XX w. parterowy, nakryty płaskim dachem obiekt kwasiami. Stropy drewniane, także stolarka z drobnopolowym podziałem.</p>	<p>Stan zachowania określa się jako mierny.</p>	
	<p>10. Wykonanie karty (autor, data i podpis) Magdalena Karbowskiak, 11 maja 2021 r.</p>	<p>11. Zatwierdzenie karty ( podpis wojewódzkiego konserwatora zabytków)</p> <p>Z up. Dolnośląskiego Wojewódzkiego Konserwatora Zabytków we Wrocławiu</p> <p><i>mgr Anna Nowakowska</i> Kierownik Delegatury w Wałbrzychu</p> <p><small>*dotyczy zabytków niewpisanych do rejestru zabytków i niewłączonych do wojewódzkiej ewidencji zabytków</small></p>

12. Załączniki graficzne



Czerwiec 2020, Paweł Moskał

GEZ	KARTA ADRESOWA ZABYTKU	
1. Nazwa  <b>Budynek biur głównego mechanika ZTIF</b>	2. Czas powstania  <b>około 1920 r.</b>	3. Miejscowość  <b>Złoty Stok</b>
7. Fotografia z opisem wskazującym orientację albo mapa z zaznaczonym stanowiskiem archeologicznym  		4. Adres  <b>ul. Kolejowa</b>  <b>dz. ewid. nr 10/26</b>
		5. Przynalżność administracyjna  województwo <b>dolnośląskie</b>  powiat <b>ząbkowicki</b>  gmina <b>Złoty Stok</b>  6. Formy ochrony

8. Historia, opis i wartości

Budynek wolnostojący, parterowy z użytkowym poddaszem. Murowany z cegły, tynkowany, na rzucie prostokąta z parterową przybudówką od strony północnej. W połaciach dachu symetryczne drewniane lukarny, na osi kalenicy drewniana kwadratowa wieżyczka nakryta namiotowym dachem ceramicznym, zwieńczona chorągiewką.

9. Stan zachowania i postulaty dotyczące konserwacji  
Stan zachowania określa się jako mierny.

10. Wykonanie karty (autor, data i podpis)  
Magdalena Karbowskiak, 11 maja 2021 r.

11. Zatwierdzenie karty ( podpis wojewódzkiego konserwatora zabytków)

Z up. Dolnośląskiego  
Wojewódzkiego Konserwatora Zabytków  
we Wrocławiu

*mgr Anna Nowkowska*  
Kierownik Delegatury w Wałbrzychu

\*dotyczy zabytków niewpisanych do rejestru zabytków i niewłączonych do wojewódzkiej ewidencji zabytków

GEZ	KARTA ADRESOWA ZABYTKU	
1. Nazwa  <b>Kotłownia z silosem ZTiF</b>	2. Czas powstania  <b>około 1918 r.</b>	3. Miejscowość  <b>Złoty Stok</b>
8. Fotografia z opisem wskazującym orientację albo mapa z zaznaczonym stanowiskiem archeologicznym		
	 <p data-bbox="1160 1428 1413 1452">Czerwiec 2020, Paweł Moskał</p>	4. Adres  <b>ul. Kolejowa</b>  <b>dz. ewid. nr 10/40, 10/38</b>
5. Przynalżność administracyjna  województwo <b>dolnośląskie</b>  powiat <b>ząbkowski</b>  gmina <b>Złoty Stok</b>		
6. Formy ochrony		

<p>8. Historia, opis i wartości</p> <p>Kompleks budynków w zabudowie zwartej, połączone parterowym łącznikiem z budynkiem warsztatu do silosa dobudowane wspólnie parterowe magazyny oraz szyb windowy. Zbudowane z cegły. Kotłownia jest budynkiem dwukondygnacyjnym nakrytym płaskim dachem 2-spadowym ze ślimakami. Wieżba drewniana na żeliwnych podciągach. Silos czterokondygnacyjny, nakryty dachem 2-spadowym o małym spadku. Dachy kryte blachą Elementy rozczłonkowane lizenami. Okna zamknięte odcinkowo, stolarka metalowa. Ściana boczna i szczytowa silosa otynkowane. Komin ceglany o kolistej podstawie zwieńczonej fryzem ceglanym i dekorowanej tynkowanymi blendami. Część budynku przylegająca do silosa rozebrano. <i>Na podstawie karty dziedzina przemysłu/techniki opracowanej 9.IX.96 r. przez Ewę Kica</i></p>	<p>9. Stan zachowania i postulaty dotyczące konserwacji</p> <p>Stan zachowania określa się jako mierny.</p>	
	<p>10. Wykonanie karty (autor, data i podpis)</p> <p>Magdalena Karbowskiak, 11 maja 2021 r.</p>	<p>11. Zatwierdzenie karty ( podpis wojewódzkiego konserwatora zabytków)</p> <p style="text-align: center;">Z up. Dolnośląskiego Wojewódzkiego Konserwatora Zabytków we Wrocławiu</p> <p style="text-align: center;"><i>mgr Anna Nowakowska</i> Kierownik Delegatury w Wałbrzychu</p> <p><i>(Signature)</i></p> <p>*dotyczy zabytków niewpisanych do rejestru zabytków i niewłączonych do wojewódzkiej ewidencji zabytków</p>

12. Załączniki graficzne




Czerwiec 2020, Paweł Moskał

GEZ	KARTA ADRESOWA ZABYTKU		
1. Nazwa  <b>Budynek warsztatu ZTIF</b>	2. Czas powstania  <b>około 1918 r.</b>	3. Miejscowość  <b>Złoty Stok</b>	
7. Fotografia z opisem wskazującym orientację albo mapa z zaznaczonym stanowiskiem archeologicznym			4. Adres  <b>ul. Kolejowa</b>  <b>dz. ewid. nr 10/26</b>
<div style="display: flex; justify-content: space-between;"> <div style="width: 30%;">  <p style="text-align: center; font-size: small;">Czerwiec 2020, Paweł Moskal</p> </div> <div style="width: 30%;">  </div> <div style="width: 30%;"></div> </div>			5. Przynalżność administracyjna  województwo <b>dolnośląskie</b>  powiat <b>ząbkowicki</b>  gmina <b>Złoty Stok</b>
			6. Formy ochrony



8. Historia, opis i wartości	9. Stan zachowania i postulaty dotyczące konserwacji	
<p>Budynek w zabudowie zwartej z kotłownią poprzez parterowy łącznik warsztatowy. Murowany z cegły elewacja szczytowa i tylna wtórnie otynkowane. Posiada 8 osi okiennych dzielonych lizenami, między którymi okna zamknięte odcinkowo. Elewacja tylna zwieńczona jest na osi środkowej trójkątnym szczytem z filarowymi streczynami, nakrytymi 2-spadowymi daszkami. Strop drewniany, podparty żeliwnymi słupami. Stolarka okien metalowa. Opracowano na podstawie karty dziedziny przemysłu/techniki opracowanej przez Ewę Kica 9.IX.96 r.</p>	<p>Stan zachowania określa się jako mierny.</p>	
	<p>10. Wykonanie karty (autor, data i podpis) Magdalena Karbowskiak, 11 maja 2021 r.</p>	<p>11. Zatwierdzenie karty ( podpis wojewódzkiego konserwatora zabytków)</p> <p style="text-align: center;">Z up. Dońośląskiego Wojewódzkiego Konserwatora Zabytków we Wrocławiu</p> <p style="text-align: center;"><i>mgr Anna Nawekowska</i> Kierownik Delegatury w Wałbrzychu</p> <p>*dotyczy zabytków niewpisanych do rejestru zabytków i niewiązanych do wojewódzkiej ewidencji zabytków</p>

GEZ	KARTA ADRESOWA ZABYTKU	
1. Nazwa <b>Budynek produkcyjny i działu automatyki ZTF</b>	2. Czas powstania <b>około 1920 r.</b>	3. Miejscowość <b>Złoty Stok</b>
7. Fotografia z opisem wskazującym orientację albo mapa z zaznaczonym stanowiskiem archeologicznym <div style="display: flex; justify-content: space-around; align-items: flex-start;"> <div data-bbox="91 544 660 1461" style="width: 45%;"> <p>Map showing land parcels with red outlines and labels: 10/38, 10/40, 2b, 10/39, 10/27, 10/26, 10/41, 10/42, 2c, 10/43, 2a, 10/14. A blue arrow points to parcel 10/41.</p> </div> <div data-bbox="683 850 1505 1461" style="width: 45%;"> <p>Czerwiec 2020, Paweł Moskał</p> </div> </div>		4. Adres <b>ul. Kolejowa</b> <b>dz. ewld. nr 10/41, 10/42</b>
		5. Przynalżność administracyjna województwo <b>dolnośląskie</b> powiat <b>ząbkowicki</b> gmina <b>Złoty Stok</b>
		6. Formy ochrony

8. Historia, opis i wartości	9. Stan zachowania i postulaty dotyczące konserwacji	
<p>Budynek wolnostojący, trójczłonowy, konstrukcji ryglowej, wypełnionej cegłą, pierwotnie jednokondygnacyjny. Złożony z dwóch równolegle ustawionych stykających się prostokątnych budynków nakrytych odrębnymi dwuspadowymi dachami o wysuniętych okapach i trzeciego niższego, o analogicznej formie, dobudowanego od wschodu. Przy szczytowej elewacji ostatniego współczesna parterowa przybudówka. Dachy konstrukcji drewnianej, pierwotnie otwartej do wnętrza. W części budynku założono wtórnie stropy. Pokrycie dachów z papy. Pierwotnie okna wysokie, stalowe, współczesne-drewniane. <i>Matejuk B., Studium Historyczno-Urbanistyczne miasta ZŁOTEGO STOKU, PKZ Wrocław 1982 r.</i></p>	<p>Stan zachowania określa się jako mierny.</p>	
	<p>10. Wykonanie karty (autor, data i podpis) Magdalena karbowskiak, 11 maja 2021 r.</p>	<p>11. Zatwierdzenie karty ( podpis wojewódzkiego konserwatora zabytków)</p> <p style="text-align: center;">   Z up. Dolnośląskiego  Wojewódzkiego Konserwatora Zabytków  we Wrocławiu  mgr Anna Nowakowska  Kierownik Delegatury w Międzybuzychu </p> <p>*dotyczy zabytków niewpisanych do rejestru zabytków i niewłączonych do wojewódzkiej ewidencji zabytków</p>

12. Załączniki graficzne



*Czerwiec 2020, Paweł Moskal*

GEZ	KARTA ADRESOWA GMINNEJ EWIDENCJI ZABYTKÓW	
1. Nazwa  <b>Dom mieszkalny</b>	2. Czas powstania  <b>1920 r.</b>	3. Miejscowość  <b>Złoty Stok</b>
7. Fotografia z opisem wskazującym orientację albo mapa z zaznaczonym stanowiskiem archeologicznym   <p data-bbox="1137 1449 1413 1477">Maj 2021, Sara Słowik</p>		4. Adres  <b>ul. Krótka 1 (d. Niska 5), 57-250 Złoty Stok</b>  <b>dz. ewid. nr 443</b>  5. Przynalżność administracyjna  województwo <b>dolnośląskie</b>  powiat <b>ząbkowicki</b>  gmina <b>Złoty Stok</b>  6. Formy ochrony  Miejskowy plan zagospodarowania przestrzennego - Gmina Złoty Stok (uchwała nr XVI/100/04): Strefa „A” – ścisłej ochrony konserwatorskiej, strefa „OW” – obserwacji archeologicznej.

<p>8. Historia, opis i wartości Dom mieszkalny, usytuowany w zabudowie luźnej, murowany, tynkowany, pokryty ceramicznym dachem.</p>	<p>9. Stan zachowania i postulaty dotyczące konserwacji Stan budynku określa się jako dobry. Bydynek zamieszkały.</p>	
	<p>10. Wykonanie karty (autor, data i podpis) Magdalena Karbowskiak, 11 maja 2021 r.</p>	<p>11. Zatwierdzenie karty ( podpis wojewódzkiego konserwatora zabytków)</p> <p>Z up. Dolnośląskiego Wojewódzkiego Konserwatora Zabytków we Wrocławiu</p> <p><i>mgr Anna Nowakowska</i> Kierownik Delegatury w Waliszewie</p>

GEZ	KARTA ADRESOWA ZABYTKU	
<p>1. Nazwa</p> <p><b>Dom mieszkalny</b></p>	<p>2. Czas powstania</p> <p><b>XVIII w., koniec XIX w.</b></p>	<p>3. Miejscowość</p> <p><b>Złoty Stok</b></p>
<p>7. Fotografia z opisem wskazującym orientację albo mapa z zaznaczonym stanowiskiem archeologicznym</p> <div style="display: flex; justify-content: space-around;"> <div data-bbox="145 560 1012 1441">  <p style="text-align: right; font-size: small;"><i>sierpień 2020 Paweł Moskal</i></p> </div> <div data-bbox="1039 560 1491 1441">  </div> </div>		<p>4. Adres</p> <p><b>ul. Leśna 1</b> <b>dz. ewid. nr 684</b></p>
		<p>5. Przynalżność administracyjna</p> <p>województwo      <b>dolnośląskie</b></p> <p>powiat              <b>ząbkowicki</b></p> <p>gmina                <b>Złoty Stok</b></p>
		<p>6. Formy ochrony</p> <p>Miejscowy plan zagospodarowania przestrzennego - Gmina Złoty Stok (uchwała nr XVI/100/04 ): Strefa „A” – ścisłej ochrony konserwatorskiej, strefa „OW” – obserwacji archeologicznej.</p>

<p>8. Historia, opis i wartości</p> <p>Murowana, mieszkalna kamienica, narożna. Nakryta dwuspadowym dachem ceramicznym. Izba traktu tylnego osi południowej sklepiona kolebką. <i>Matejuk B., Studium Historyczno-Urbanistyczne miasta ZŁOTEGO STOKU, PKZ Wrocław 1982 r.</i></p>	<p>9. Stan zachowania i postulaty dotyczące konserwacji</p> <p>Budynek zamieszkały.</p>
<p>10. Wykonanie karty (autor, data i podpis)</p> <p>Magdalena Karbowskiak, 11 maja 2021 r.</p>	<p>11. Zatwierdzenie karty ( podpis wojewódzkiego konserwatora zabytków)</p> <p>Z up. Dolnośląskiego Wojewódzkiego Konserwatora Zabytków we Wrocławiu</p> <p><i>mgr Anna Myszczkowska</i> Kierownik Delegatury w Złotym Stoku</p> <p>*dotyczy zabytków niewpisanych do rejestru zabytków i niewłączonych do wojewódzkiej ewidencji zabytków</p>



12. Załączniki graficzne



28.08.2020 Paweł Moskal

GEZ	KARTA ADRESOWA ZABYTKU	
1. Nazwa  <b>Dom mieszkalny</b>	2. Czas powstania  <b>około połowa XIX w.</b>	3. Miejscowość  <b>Złoty Stok</b>
7. Fotografia z opisem wskazującym orientację albo mapa z zaznaczonym stanowiskiem archeologicznym  		4. Adres  <b>ul. Leśna 7, 57-250 Złoty Stok</b>  <b>dz. ewid. nr 679</b>
		5. Przynalżność administracyjna  województwo <b>dolnośląskie</b>  powiat <b>ząbkowicki</b>  gmina <b>Złoty Stok</b>
		6. Formy ochrony  Miejskowy plan zagospodarowania przestrzennego - Gmina Złoty Stok (uchwała nr XVI/100/04): Strefa „ <b>B</b> ” – ochrony konserwatorskiej, strefa „ <b>OW</b> ” – obserwacji archeologicznej.

Maj 2021, Sara Stowik

8. Historia, opis i wartości

Wolnostojąca, narożna kamienica murowana, tynkowana, w typie budownictwa podmiejskiego. Parterowa zwarta rozłożysta bryła założona jest na rzucie wydłużonego prostokąta. Budynek obecnie nie nadaje się do użytkowania. Brakuje okien, zniszczony dach oraz elewacja.

9. Stan zachowania i postulaty dotyczące konserwacji

Budowla kwalifikuje się do kapitalnego remontu. Budynek niezamieszkały.

10. Wykonanie karty (autor, data i podpis)

Magdalena Karbowskiak, 11 maja 2021 r.

11. Zatwierdzenie karty ( podpis wojewódzkiego konserwatora zabytków)

Z up. Dolnośląskiego  
Wojewódzkiego Konserwatora Zabytków  
we Wrocławiu

*mgr Anna Nowakowska*  
Kierownik Biura Regionalnego Zarządu

\*dotyczy zabytków niewpisanych do rejestru zabytków i niewłączonych do wojewódzkiej ewidencji zabytków

## 12. Załączniki graficzne



GEZ	KARTA ADRESOWA ZABYTKU	
1. Nazwa  <b>Dom mieszkalny</b>	2. Czas powstania  <b>II połowa XIX w.</b>	3. Miejscowość  <b>Złoty Stok</b>
7. Fotografia z opisem wskazującym orientację albo mapa z zaznaczonym stanowiskiem archeologicznym		4. Adres  <b>ul. Leśna 14 (d. Leśna 8), 57-250 Złoty Stok</b>  <b>dz. ewid. nr 655</b>
<div style="display: flex;"> <div data-bbox="114 552 949 1477" style="flex: 1;">  <p style="text-align: right; font-size: small;">28.08.2020 Paweł Moskał</p> </div> <div data-bbox="965 552 1518 1477" style="flex: 1;">  </div> </div>		5. Przynalżność administracyjna  województwo <b>dolnośląskie</b>  powiat <b>ząbkowicki</b>  gmina <b>Złoty Stok</b>
		6. Formy ochrony  Miejscowy plan zagospodarowania przestrzennego - Gmina Złoty Stok (uchwała nr XVII/100/04): Strefa „B” – ochrony konserwatorskiej, strefa „OW” – obserwacji archeologicznej.

8. Historia, opis i wartości

Dom mieszkalny, usytuowany w zabudowie luźnej. Murowany, tynkowany pokryty wielospadowym ceramicznym dachem.

9. Stan zachowania i postulaty dotyczące konserwacji

Stan zachowania określa się jako dobry. Budynek zamieszkały.

10. Wykonanie karty (autor, data i podpis)

Magdalena Karbowskiak, 11 maja 2021 r.

11. Zatwierdzenie karty ( podpis wojewódzkiego konserwatora zabytków)

Z up. Dolnośląskiego  
Wojewódzkiego Konserwatora Zabytków  
we Wrocławiu

*mgr Anna Nowakowska*  
Kierownik Biura Regionalnego w Jeleniej Górze

\*dotyczy zabytków niewpisanych do rejestru zabytków i niewłączonych do wojewódzkiej ewidencji zabytków

GEZ	KARTA ADRESOWA ZABYTKU		
1. Nazwa  <b>Dom mieszkalny</b>	2. Czas powstania  <b>1920 r.</b>	3. Miejscowość  <b>Złoty Stok</b>	
7. Fotografia z opisem wskazującym orientację albo mapa z zaznaczonym stanowiskiem archeologicznym		4. Adres  <b>ul. Leśna 19</b>  <b>dz. ewid. nr</b>	
 <p data-bbox="539 1449 763 1473">22.04.2020 Paweł Moskał</p>		5. Przynalżność administracyjna  województwo <b>dolnośląskie</b>  powiat <b>ząbkowicki</b>  gmina <b>Złoty Stok</b>	
		6. Formy ochrony  Miejskowy plan zagospodarowania przestrzennego - Gmina Złoty Stok (uchwała nr XVII/100/04 ): Strefa „B” – ochrony konserwatorskiej, strefa „OW” – obserwacji archeologicznej.	

<p>8. Historia, opis i wartości</p> <p>Murowana, mieszkalna kamienica, usytuowana w zabudowie luźnej. Podpiwniczona, nakryta dwuspadowym, ceramicznym dachem o szczytowym ustawieniu w kierunku ulicy, posiada zwartą bryłę. Elewacja frontowa-szczytowa, trzyosiowa, trzykondygnacyjna, zwieńczona trójkątnym szczytem i drewnianym, wydatnym gzymsem. Artykulację fasady akcentują lizeny. Portal owalnie zamknięty, z dekoracyjnym pseudorokailowym kartuszem i datą 1920. Elewacja tylna, opracowana nalogicznie do fasady, natomiast boczna, pozbawiona cech stylowych.</p> <p><i>Matejuk B., Studium Historyczno-Urbanistyczne miasta ŻŁOTEGO STOKU, PKZ Wrocław 1982 r.</i></p>	<p>9. Stan zachowania i postulaty dotyczące konserwacji</p> <p>Stan zachowania określa się jako dobry. Budynek należy zachować w całości, uwzględniając ochronę wystroju fasady i elewacji tylnej oraz zadaszenia. Budynek zamieszkały.</p>	
	<p>10. Wykonanie karty (autor, data i podpis)</p> <p>Magdalena Karbowskiak, 11 maja 2021 r.</p>	<p>11. Zatwierdzenie karty ( podpis wojewódzkiego konserwatora zabytków)</p> <p>Z up. Dolnośląskiego Wojewódzkiego Konserwatora Zabytków we Wrocławiu</p> <p><i>mgr Anna Nowakowska</i> Kierownik Delegatury w Malborku</p> <p><i>[Signature]</i></p> <p>*dotyczy zabytków niewpisanych do rejestru zabytków i niewłączonych do wojewódzkiej ewidencji zabytków</p>



GEZ	KARTA ADRESOWA ZABYTKU		
1. Nazwa  <b>Dom mieszkalny</b>	2. Czas powstania  <b>około 1920 r.</b>	3. Miejscowość  <b>Złoty Stok</b>	
7. Fotografia z opisem wskazującym orientację albo mapa z zaznaczonym stanowiskiem archeologicznym			4. Adres  <b>ul. Niska 24 (d. 14)</b>  <b>dz. ewid. nr 408</b>
	 <p data-bbox="994 1034 1335 1059">grudzień 2022 r. Svittana Kuznietsova</p>	5. Przynalżność administracyjna  województwo <b>dolnośląskie</b>  powiat <b>ząbkowicki</b>  gmina <b>Złoty Stok</b>	
			6. Formy ochrony

8. Historia, opis i wartości

Wolnostojący budynek, początkowo przeznaczony do celów mieszkalnych dla robotników kopalni, obecnie zachował charakter mieszkalny. Budowany w latach 20-tych XX w. reprezentuje typowy dla tego okresu styl neobarokowy, wyrażający się w rozłożystej bryle i w artykulacji poszczególnych elewacji. Jest on dwukondygnacyjny z mansardą i posiada symetryczne 6-cio i 2-osiowe elewacje, nakryty jest czterospadowym ceramicznym dachem. Podziały poziome- gzyms działowy z motywem wałkowym oraz wieńczący, profilowany. Okna parteru umieszczone są półkuliście. Natomiast 1 piętra-prostokątne z tablaturami o ściętych narożach.

*Matejuk B., Studium Historyczno-Urbanistyczne miasta ZŁOTEGO STOKU, PKZ Wrocław 1982 r.*

9. Stan zachowania i postulaty dotyczące konserwacji

Stan zachowania określa się jako dobry.

10. Wykonanie karty (autor, data i podpis)

Magdalena Karbowskiak,  
grudzień 2022 r.

11. Zatwierdzenie karty ( podpis wojewódzkiego konserwatora zabytków)

Z up. Dolnośląskiego  
Wojewódzkiego Konserwatora Zabytków  
we Wrocławiu

*mgr Anna Nowakowska*  
Kierownik Delegatury w Waliszewie

\*dotyczy zabytków niewpisanych do rejestru zabytków i niewłączonych do wojewódzkiej ewidencji zabytków


GEZ	KARTA ADRESOWA ZABYTKU		
1. Nazwa <b>Mennica, ob. Dom mieszkalny</b>	2. Czas powstania <b>1520 r.</b>	3. Miejscowość <b>Złoty Stok</b>	
7. Fotografia z opisem wskazującym orientację w stosunku do sąsiednich terenów lub stron świata albo mapa z zaznaczonym stanowiskiem archeologicznym 		4. Adres <b>ul. Plac Kościelny 1, 57- 250 Złoty Stok</b>  <b>dz. ewid. nr 735/1</b>	
		5. Przynależność administracyjna  województwo <b>dolnośląskie</b>  powiat <b>ząbkowicki</b>  gmina <b>Złoty Stok</b>	
		6. Formy ochrony  <b>A/5199/806/Wł 14.05.1981</b> Miejscowy plan zagospodarowania przestrzennego - Gmina Złoty Stok (uchwała nr XVI/100/04): Strefa „A” – ścisłej ochrony konserwatorskiej, strefa „OW” – obserwacji archeologicznej.  "Obszar staromiejski" - A/2583/627 z dnia 01.09.1959 r.	

Maj 2021, Sara Słowik

8. Historia, opis i wartości	9. Stan zachowania i postulaty dotyczące konserwacji	
<p>Budynek dawnej Mennicy, założony został w tym miejscu w 1520 r. i taką funkcję spełniał do 1620 r. Oprócz urzędu mennicznego mieścił we wnętrzach zakład produkcyjny. Po zakończeniu jego działalności przyjęty został prawdopodobnie przez urzędy m.in. w 1708 r. przez krótki okres użytkowany był jako siedziba cesarskiego urzędu górniczego. Obecnie spełnia on wyłącznie funkcje mieszkalne. Budynek jest murowany, tynkowany, wolnostojący, od strony wschodniej północnej i południowej otoczony ogrodem, którego granice wyznacza mur, częściowo oskarpowany (od północy); jest jednopiętrowy, nakryty wielospadowym dachem ceramicznym. Bryła budynku ciężka w proporcjach i nieregularna, założona na rzucie zbliżonym do litery L ze skrzydłami od południa i południowego wschodu. Elewacja frontowa- składa się z trzyosiowego korpusu i dwuosiowego ryzalitu, jest dwukondygnacyjna. Z 1 poł. XVI w. czyli prawdopodobnie z czasów budowy zachował się kamienny, półkolisty zamknięty portal z odbojami prowadzący do sieni przejazdowej oraz zbliżone do kwadratu okna parteru z kutymi, lecz XIX- wiecznymi kratami. W jednym z nich zachowało się kamienne obramienie sfazowane do 1/2 wysokości. Być może z tego samego czasu pochodzi okno w jednej z arkad ryzalitu, również sfazowane do 1/2 wysokości. Elewacja wschodnia - z ryzalitem, nakrytym dachem ceramicznym, naczółkowym, być może dobudowanym na przełomie XVIII i XIX w. jest od strony północnej wzmocniona skarpą. Przy północnej ścianie ryzalitu - nowa parterowa dobudówka pokryta papą. Elewacja zachodnia - posiada jedno okno ze stolarką i sfazowanymi do 1/4 wysokości krawędziami, pochodzi jak analogicznie okno z fasady - z 3 ćwierci XIX w. Pozostałe okna bezstylowe. Elewacja tylna, południowa - składa się oprócz korpusu z ryzalitu w części wschodniej i dobudówki od zachodu. W osi bocznej korpus kamienny, XVI-wieczny portal bramy wjazdowej, półkuliście zamknięty, o sfazowanych krawędziach. Wnętrza- pierwotnie jednotraktowy o czym świadczy część zachodnia korpusu, gdzie zachowały się izby nakryte kolebą. Na 1 piętro prowadzi jednobiegowa klatka schodowa z dekoracyjnie opracowanymi metaloplastycznymi podestami i balustradą.</p> <p><i>Matejuk B., Studium Historyczno-Urbanistyczne miasta ZŁOTEGO STOKU, PKZ Wrocław 1982 r.</i></p>	<p>Ze względu na to, że budynek ten jest jedynym w mieście, najstarszym, zachowanym w takim stopniu obiektem zabudowy świeckiej, z którego powstaniem wiąże się okres świetności Złotego Stoku, należy zachować go w całości. Zmianie nie powinien ulec rzut budynku, bryła z wszystkimi jej komponentami, zadaszenie oraz otoczenie wraz z ogrodem i oskarpowanym murem. <i>Matejuk B., Studium Historyczno-Urbanistyczne miasta ZŁOTEGO STOKU, PKZ Wrocław 1982 r.</i></p>	
	10. Wykonanie karty (autor, data i podpis) Magdalena Karbowiak, 11 maja 2021 r.	11. Zatwierdzenie karty ( podpis wojewódzkiego konserwatora zabytków)  Z up. Wojewódzkiego Wojewódzkiego Konserwatora Zabytków we Wrocławiu  mgr Anna Nowakowska Kierownik Zespołu ds. Zabytków i Zabytków  *dotyczy zabytków niewpisanych do rejestru zabytków i niewiązanych do wojewódzkiej ewidencji zabytków

GEZ	KARTA ADRESOWA ZABYTKU	
1. Nazwa <b>Mur przy dawnej mennicy</b>	2. Czas powstania <b>1520 r.</b>	3. Miejscowość <b>Złoty Stok</b>
7. Fotografia z opisem wskazującym orientację albo mapa z zaznaczonym stanowiskiem archeologicznym 		4. Adres <b>Pl. Kościelny 1</b> <b>dz. ewid. nr 735/1</b>  5. Przynalżność administracyjna województwo <b>dolnośląskie</b> powiat <b>ząbkowicki</b> gmina <b>Złoty Stok</b>  6. Formy ochrony Miejscowy plan zagospodarowania przestrzennego - Gmina Złoty Stok (uchwała nr XVI/100/04 ): Strefa „A” – ścisłej ochrony konserwatorskiej, strefa „OW” – obserwacji archeologicznej.  "Obszar staromiejski" - A/2583/627 z dnia 01.09.1959 r.
 przebieg muru kościoła		grudzień 2022 r. Svitlana Kuznietsova

<p>8. Historia, opis i wartości Mur został wybudowany w XVI w. Wyznacza granicę od ogrodu do ulicy, częściowo oskarpowany (od północy).</p>	<p>9. Stan zachowania i postulaty dotyczące konserwacji Stan zachowania uważany jest jako dobry.</p>	
	<p>10. Wykonanie karty (autor, data i podpis) Magdalena Karbowskiak, grudzień 2022 r.</p>	<p>11. Zatwierdzenie karty ( podpis wojewódzkiego konserwatora zabytków)</p> <p>Z up. Dolnośląskiego Wojewódzkiego Konserwatora Zabytków we Wrocławiu</p> <p><i>mgr Anna Nowakowska</i> Kierownik Biura Regionalnego Ochrony Zabytków</p> <p>*dotyczy zabytków niewpisanych do rejestru zabytków i niewłączonych do wojewódzkiej ewidencji zabytków</p>

GEZ	KARTA ADRESOWA ZABYTKU	
1. Nazwa  <b>Kościół poewangelicki</b>	2. Czas powstania  <b>XVI w.</b>	3. Miejscowość  <b>Złoty Stok</b>
7. Fotografia z opisem wskazującym orientację w stosunku do sąsiednich terenów lub stron świata albo mapa z zaznaczonym stanowiskiem archeologicznym		4. Adres  <b>Plac Kościelny</b>  <b>dz. ewid. nr 694/2</b>  5. Przynależność administracyjna  województwo <b>dolnośląskie</b>  powiat <b>ząbkowicki</b>  gmina <b>Złoty Stok</b>  6. Formy ochrony  <b>A/5198/398 24.11.1956</b> Miejskowy plan zagospodarowania przestrzennego - Gmina Złoty Stok (uchwała nr XVII/100/04). Strefa „A” – ścisłej ochrony konserwatorskiej, strefa „OW” – obserwacji archeologicznej.  "Obszar staromiejski" - A/2583/627 z dnia 01.09.1959 r.
 <p data-bbox="465 1442 786 1465">grudzień 2022 r. Svitlana Kuznietsova</p>		

## 8. Historia, opis i wartości

Na temat daty budowy kościoła nie zachował się żaden dokument. Pierwsza wzmianka o istnieniu parafii w Złotym Stoku z mieszkającym w mieście proboszczem pochodzi z 1331 r., co należy uznać za dowód istnienia w tym czasie kościoła w mieście. Podawana wielokrotnie w publikacjach data powstania obiektu 1217 r. jest jednak mało wiarygodna, może być bowiem wynikiem mylnego odczytania daty z kamiennego obramowania okna zakrystii. Brak nam również potwierdzenia hipotezy A. Ubersa, który sugeruje wzniesienie świątyni na ruinach średniowiecznej wieży obronnej, chociaż grubość murów i propozycje wieży kościelnej takiej możliwości nie wykluczają. Następnym przekazem potwierdzającym istnienie kościoła pochodzi z XIV w. i zawiera informacje o parafii w Złotym Stoku pod wezwaniem Bożego Ciała, należącej do archidiecezji w Niemczech. To wezwanie ulega po pewnym czasie zmianie, gdyż w XVI w. jest on wzmiankowany jako kociół św. Krzysztofa, patrona górników. XVI w. nie przynosi żadnych wiadomości na temat jego historii. Około 1530 r. przechodzi on w ręce protestantów, a w kilka lat później ulega doszczętniej ruinie w czasie pożaru. Odbudowa trwa zapewne do 1545 r., która to data jest umieszczona na portalu głównym i w tym samym czasie kościół otrzymuje tę skalę i rozmiary, jakie zachowały się do dziś. W 1561 r. ma miejsce remont, a w 1619 r. nawa przykryta zostaje nowym stropem. Od poł. XVI w. wnętrze świątyni zapełnia się płytami i pomnikami nagrobnymi, z których część zachowała się do naszych czasów. W trakcie Wojny Trzydziestoletniej wojska cesarskie grabią doszczętnie wyposażenie wnętrza, a w 1638 r. w trakcie wielkiego pożaru miasta ulega całkowitemu zniszczeniu, do tego stopnia, że w oknie stopiły się dzwony. Spaliły się i organy, nagrobki, złocony ołtarz główny oraz strop z 1619 r. W tym samym roku następuje odbudowa, kościół otrzymuje nowe wezwanie Najświętszego Zbawiciela. W następnych latach ma miejsce kolejny remont wnętrza w czasie którego powstają nowe stropy i ławy, a w 1642 - nowy ołtarz, ambona i organy. Z tego czasu zapewne pochodzą detale elewacji widoczne ok. 1765 r. na rycinie Wernhera. Wieża otrzymała wówczas manierystyczną artykulację ostatniej kondygnacji w postaci podziąłów pilastrowych, natomiast w zwieńczeniu cztery szczytiki zakończone sterczynami i koronę o nieczytelnym na rysunku Wernhera ornamentem. Pośrodku wieży wznosiła się latarnia z baniastym hełmem. Manierystyczny zapewne był także szczyt nieistniejącej już kruchty północnej, zwieńczony trójkątnym naczółkiem i ujęty wolutowymi splotami. Przy tej samej elewacji, bliżej prezbiterium mieściła się mała przybudówka (nie zachowała się) spełniająca rolę zakrystii, bądź kaplicy. Również nie dotrwała do naszych czasów sygnaturka z baniastym hełmem, umieszczona na korpusie oraz otaczający teren przykościelny, mur z co najmniej dwiema bramkami, z których jedna zwieńczona była szczytem składającym się z elementów pół i ćwierćkolistych, a druga trójkątnym szczytem z sterczynami. Po wojnie Trzydziestoletniej kościół na krótko przeszedł w ręce katolików, by w 1707 r. ponownie - opo pokoju w Altranstadt - znaleźć się w posiadaniu ewangelików. Katolicy jednak opuszczając świątynię zabrali większość wyposażenia, tak że nowi użytkownicy musieli postawić organy (1733 r.) oraz fundowany przez D. Winmera ołtarz główny, który zachował się do dziś fragmentarycznie. W latach 1751-53 nastąpiło odnowienie drewnianych empor i ław a w 1785 r. uległy likwidacji szczyty, widoczne jeszcze na rysunku Wernhera. W tym czasie mogła być wyburzona sygnaturka. Wieża otrzymała wówczas kopulasty hełm, a wkrótce też portal główny zaopatrzony został w nowe drzwi (1786 r.). W latach 1812, 1834, 1856, 1866, 1924 miało miejsce kolejne malowanie ścian kościoła, a w latach 1811 i 1926 budowla otrzymała nowe dachy i hełm wieży. Po roku 1945 kościół został opuszczony i uległ stopniowej dewastacji. W ostatnich latach w ramach prac przygotowawczych do remontu, spalono XVIII-wieczny drewniany strop i empory oraz wyburzono zachowany od północy fragment starego muru, pierwotnie otaczającego teren przykościelny. W ramach tych prac zdewastowano także część płyt nagrobnowych, wmurowanych w posadzkę prezbiterium, o których w 1889 r. wspomina H. Lutsch. Część wyposażenia kościoła zdeponowana została przez Muzeum w Kłodzku (ambona) oraz przez Muzeum Narodowe we Wrocławiu (epitafia, ołtarz skrzydłowy, figury z ołtarza głównego). OPIS: Kościół jest orientowany i leży w południowej części miasta za zachodnią pierzeją Rynku, na terenie lekko wznoszącym się w kierunku południowym. Jest murowany, tynkowany zbudowany z kamienia uzupełnianego w wyższych partiach cegłą (korpus) oraz z cegły o wiązaniu wendyjskim w przyziemiu wieży i w wiązaniu gotyckim w wyższych jej partiach. Zatem najstarszą gotycką częścią założenia jest wieża w jej partiach przyziemia i 2 kondygnacji. Stąd też masywna, przysadzista bryła wieży odcina się od XVI-wiecznego korpusu wprawdzie również odznaczającego się ciężkimi proporcjami, lecz o stosunkowo niewielkich gabarytach. Budowla jest nakryta dachem blaszanym, dwuspadowym nad korpusem, pięciospadowym nad prezbiterium i baniastym nad wieżą i sygnaturką.



## 8. Historia, opis i wartości

W trakcie obecnie trwających prac remontowych, odkryta została niedostępna z powodu zasypania - krypta pod nawą kościoła. Ściany budowli wspierają skarpy o dwóch uskokach od strony prezbiterium zaopatrzone w gotyckie, kamienne gzymsy. Dwuprzęsłowe, płytkie prezbiterium zamknięte jest od wschodu trójbocznie z prostokątną przybudówką od południa, która mieści zakrystię (1517 r.) i na piętrze emporę, dostępną schodami wewnątrz korpusu. Czteroprzęsłowa nawa, posiadała pierwotnie dwie kruchty, z których jedna północna widoczna na rysunku Werhnera i nie dotrwała do naszych czasów, zaś południowa po licznych przeróbkach zachowała się do dziś. Od zachodu wznosi się wieża z niewielką przybudówką od północy, w której znajdują się schody, prowadzące do wnętrza wieży oraz na nieistniejące już emporę i chór muzyczny. Prezbiterium nakrywa sklepienie sieciowe z pocz. XVI w. o profilowanych żebrach i nieczytelnych zwornikach, spływające na kamienne wsporniki. Natomiast w zakrystii sklepienie kolebkowe z lunetami (ok. poł. XVI w.) a w emporze pańskiej - dwa przęsła sklepień krzyżowo-żebrowych z pocz. XVI w. NAWA: obecnie w trakcie nakrywania zwykłym sufitem - pozbawiona została ok. 1980 r. stropu, drewnianych empor i chóru muzycznego. O tych elementach wyposażenia pisał jeszcze w 1980 r. M. Kornecki, iż choć zniszczone, zachowały ślady kompozycji malarskich z poł. XVII w. Prezbiterium otwiera się od nawy tęczą półkolistą. W kruchcie zachodniej i południowej - sklepienie krzyżowe. Wnętrze oświetlone jest prostokątnymi oknami umieszczonymi w płytkich glicach i zamkniętymi odcinkowo (k. XIX w.) Natomiast w prezbiterium i emporze pańskiej - częściowo zamórowane zamknięte pierwotnie ostrołucznie otwory okienne (pocz. XVI w.). Empora otwiera się do prezbiterium dwiema nierównej szerokości arkadami o półkolistych łukach. Spośród kamiennych portali wewnętrznych, zachowały się dwa z pocz. XVI w. ostrołuczne i sfazowane do 1/3 wysokości. Jeden - wiodący do zakrystii, drugi do łoży i piętra oraz prostokątny, profilowany i sfazowany do 1/3 wysokości o uskokowo wykrojonym nadprożu, prowadzący do kruchty południowej. Po portalu zamkniętym łukiem w kształcie "oślego" grzbietu, prowadzącym pierwotnie do nieistniejącej dziś kruchty północnej o którym pisze jeszcze w 1980 r. M. Kornecki zachował się zamurowany otwór w ścianie północnej korpusu. Spośród wyposażenia kościoła zachowały się w nim jedynie fragmenty ołtarza głównego z 1739 r., z którego część umieszczona została w Muzeum narodowym we Wrocławiu oraz 10 XVI-wiecznych kamiennych epitafiów w kruchcie zachodniej. Po pozostałych epitafiach, z których część została przeniesiona również do Wrocławia lub uległa zniszczeniu, bądź kradzieży, zostały tylko ślady w ścianach nawy i prezbiterium. WIEŻA: wznosząca się przy zachodniej ścianie korpusu, jest czterokondygnacyjna z podziałami gzymsowymi (ok. poł. XVI w.), nakryta baniastym hełmem i zwieńczona latarnią (pocz. XX w.), również baniasto nakrytą o pokryciu blaszanym. najwyższa kondygnacja przepruta parą okien zamkniętych półkoliście, zachowała elementy podziału manierystycznego (z ok. poł. XVIII w.) w formie wysmukłych, wtopionych kolumn wspartych na wysokich cokołach. Ich główce wkomponowane są w potężny, profilowany gzyms, nad którym wznosi się attyka zaopatrzona w narożach w ćwierćkoliste segmenty (ok. 1880 r.). Od północy - dobudówka, w której wnętrzu znajduje się pierwsza kondygnacja wieżowej klatki schodowej, od wschodu występującej na całą wysokość wieży przed lico w formie półkolistej wieżyczki. Kondygnacja 1 przepruta małymi prostokątnymi otworami okiennymi, zaopatrzonymi w kute kraty i kamienne sfazowane obramowania (pocz. XVI w.) oraz pomiędzy trzecią a czwartą kondygnacją - otwory po zegarach wieżowych, umieszczone na trzech elewacjach. Do wnętrza prowadzi kamienny portal z datą 1545, zamknięty półkoliście i profilowany do 1/3 wysokości oraz zaopatrzony w ornament sznurowy. W przyłęczach, zniszczone herby Ziębic i Złotego Stoku, nad portalem - gzyms z dekoracją palmetową. Otwór wejściowy zamykają zachowane w fragmentach drzwi z 1786 r. z okrągłym nadświetlem zaopatrzonym w kutą kratę przetykaną, oraz z datą 1786. KORPUS - ELEWACJA POŁUDNIOWA, wsparta na trzech skarpach, wznoszących się na cokołach zwieńczonych profilowanym gzymsem. Elewację przepruwają 4 okna bez obramień, zamknięte odcinkiem łuku (k. XIX w.) Pośrodku elewacji - niewielka ceglana kruchta z kamienno-ceglanym portalem (pocz. XVI w.), zamkniętym łukowato i profilowanym do 1/3 wysokości. ELEWACJA PÓŁNOCNA korpusu - zaopatrzona w trzy przypory, lecz bez cokołów i tak jak od południa przepruta analogicznymi oknami. Pośrodku - zamurowany otwór drzwiowy prowadzący pierwotnie do nieistniejącej dziś kruchty północnej. Od wschodu korpus zamyka trójboczne prezbiterium z występującą od południa przybudówką zakrystii. W przyziemiu - 2 małe kwadratowe otwory okienne z przetykaną, kutą kratą i z kamiennymi, płaskimi obramieniami, sfazowanymi do 1/2 wysokości (pocz. XVI w.) w formie wysmukłych, wtopionych kolumn wspartych na wysokich cokołach. Ich główce wkomponowane są w potężny, profilowany gzyms, nad którym wznosi się attyka zaopatrzona w narożach w ćwierćkoliste segmenty (ok. 1880 r.)

## 8. Historia, opis i wartości

Od północy - dobudówka, w której wnętrzu znajduje się pierwsza kondygnacja wieżowej klatki schodowej, od wschodu występującej na całą wysokość wieży przed lico w formie półkolistej wieżyczki. Kondygnacja 1 przepruta małymi prostokątnymi otworami okiennymi, zaopatrzonymi w kute kraty i kamienne sfasowane obramowania (pocz. XVI w.) oraz między trzecią a czwartą kondygnacją - otwory po zegarach wieżowych, umieszczone na trzech elewacjach. Do wnętrza prowadzi kamienny portal z datą 1545 r., zamknięty półkoliście i profilowany do 1/3 wysokości oraz zaopatrzony w ornament sznurowy. W przyłuczach - zniszczone herby Ziębic i Złotego Stoku, nad portalem - gzyms z dekoracją palmetową. Otwór wejściowy zamykają zachowane w fragmentach drzwi z 1786 r. z okrągłym nadświetlem zaopatrzonym w kutą kratę przetykaną oraz z datą 1786 r. KORPUS - ELEWACJA POŁUDNIOWA - wsparta na trzech skarpach, wznoszących się cokołach zwieńczonych profilowanym gzymsem. Elewację przepruwają 4 okna bez obramień, zamknięte odcinkiem łuku (k. XIX w.) Pośrodku elewacji - niewielka ceglana kruchta z kamiennie-caglianym portalem (pocz. XVI w.), zamkniętym łukowato i profilowanym do 1/3 wysokości. ELEWACJA PÓŁNOCNA korpusu - zaopatrzona również w trzy przypory, lecz bez cokołów i tak jak od południa przepruta analogicznymi oknami. Pośrodku - zamurowany otwór drzwiowy prowadzący pierwotnie do nieistniejącej dziś kruchty północnej. Od wschodu korpus zamyka trójboczne prezbiterium z występującą od południa przybudówką zakrystii. W przyziemiu 2 małe kwadratowe otwory okienne z przetykaną, kratą i z kamiennymi, płaskimi obramieniami, sfazowanymi do 1/2 wysokości (pocz. XVI w.) W jednym z tych obramień - data 1517 r. Prostokątne, duże okna wyższej kondygnacji (część z nich wtórnie zaślepiona) zamknięte bądź ostrołucznie (pocz. XVI w.) bądź owalnie (I poł. XIX w.) lub odcinkiem łuku (2 poł. XIX w.). Elewacja prezbiterium wsparta jest pięcioma przyporami z kamiennymi gzymсами z pocz. XVI w. wznoszącymi się na cokołach zwieńczonych profilowanym gzymsem. W elewację prezbiterium wmurowano dwa kamienne zworniki, z których jeden jest ozdobiony tarczą z gmerkiem. Być może pochodzą one z wcześniejszej budowli. Ponadto od południa zachował się wylot kamiennej piscine. Wszystkie elewacje korpusu kościoła wieńczy płaski gzyms ceglany i tynkowany.

*Matejuk B., Studium Historyczno-Urbanistyczne miasta ZŁOTEGO STOKU, PKZ Wrocław 1982 r.*

W roku 2020 rozpoczęto rewitalizację kościoła poewangelickiego poczytaną od dachu po elewację i wnętrze. Rewitalizacja zakończyła się w 2022 r.

9. Stan zachowania i postulaty dotyczące konserwacji

Rewitalizacja obiektu od 2020 r. do 2022 r.

10. Wykonanie karty  
(autor, data i podpis)  
Magdalena Karbowskiak,  
grudzień 2022 r

11. Zatwierdzenie karty ( podpis  
wojewódzkiego konserwatora zabytków)

Z up. Dolnośląskiego  
Wojewódzkiego Konserwatora Zabytków  
we Wrocławiu

*mgr Anna Nowakowska*  
Kisrewnik Delegatury w Mielczyczu

\*dotyczy zabytków niewpisanych do rejestru zabytków i  
niełączonych do wojewódzkiej ewidencji zabytków



12. Załączniki graficzne



grudzień 2022 r. Svitlana Kuznetsova

12. Załączniki graficzne



grudzień 2022 r Magdalena Karbownik




12. Załączniki graficzne



grudzień 2022 r Magdalena Karbowlak



GEZ	KARTA ADRESOWA ZABYTKU	
<p>1. Nazwa</p> <p><b>Cmentarz ewangelicki przykościelny ob. miejsce pocmentarne</b></p>	<p>2. Czas powstania</p> <p><b>początek XVI w.</b></p>	<p>3. Miejscowość</p> <p><b>Złoty Stok</b></p>
<p>7. Fotografia z opisem wskazującym orientację albo mapa z zaznaczonym stanowiskiem archeologicznym</p>		
		
<p>4. Adres</p> <p><b>Plac Kościelny</b> <b>dz. ewid. nr 694/2</b></p>		
<p>5. Przynalżność administracyjna</p> <p>województwo      <b>dolnośląskie</b></p> <p>powiat              <b>ząbkowicki</b></p> <p>gmina                <b>Złoty Stok</b></p>		
<p>6. Formy ochrony</p> <p>Miejscowy plan zagospodarowania przestrzennego - Gmina Złoty Stok (uchwała nr XVII/100/04). Strefa „A” – ścisłej ochrony konserwatorskiej, strefa „OW” – obserwacji archeologicznej.</p> <p>„Obszar staromiejski” - A/2583/627 z dnia 01.09.1959 r.</p>		

<p>8. Historia, opis i wartości</p> <p>Cmentarz na planie zbliżonym pierwotnie do owalu położony wokół orientowanego kościoła, od północy zniekształcony wskutek dobudowy współczesnego budynku. Ogrózenie współczesne, mur od północy rozebrany. Układ cmentarza wciąż czytelny w planie, urządony jako otoczenie kościoła. Brak kwater i mogił. Teren chroniony jako miejsce pocmentarne.</p>	<p>9. Stan zachowania i postulaty dotyczące konserwacji</p> <p>Miejsce należy zachować w całości.</p>
	<p>10. Wykonanie karty (autor, data i podpis)</p> <p>Magdalena Karbowskiak, grudzień 2022 r.</p> <p>11. Zatwierdzenie karty ( podpis wojewódzkiego konserwatora zabytków)</p> <p>Z up. Dochońskiego Wojewódzkiego Konserwatora Zabytków we Wrocławiu</p> <p><i>mgr Anna Karbowskiak</i> Kierownik Biura Regionalnego Zespołu Krajoznawczego</p> <p>*dotyczy zabytków niewpisanych do rejestru zabytków i niewłączonych do wojewódzkiej ewidencji zabytków</p>



12. Załączniki graficzne



17.03.2020 Paweł Moskał



grudzień 2022 r. Svitlana Kuznietsova

GEZ	KARTA ADRESOWA ZABYTKU	
1. Nazwa  <b>Dom mieszkalny</b>	2. Czas powstania  <b>ok 1910 r., XIX w.</b>	3. Miejscowość  <b>Złoty Stok</b>
7. Fotografia z opisem wskazującym orientację albo mapa z zaznaczonym stanowiskiem archeologicznym		4. Adres  <b>Plac Kościelny 3</b>  <b>dz. ewid. nr 692/4</b>
		5. Przynalżność administracyjna  województwo <b>dolnośląskie</b>  powiat <b>ząbkowicki</b>  gmina <b>Złoty Stok</b>
		6. Formy ochrony  Miejscowy plan zagospodarowania przestrzennego - Gmina Złoty Stok (uchwała nr XVI/100/04 ): Strefa „A” – ścisłej ochrony konserwatorskiej, strefa „OW” – obserwacji archeologicznej.  <b>"Obszar staromiejski" - A/2583/627 z dnia 01.09.1959 r.</b>

Maj 2021 Magdalena Karbowskiak

#### 8. Historia, opis i wartości

Kamienica mieszkalna, murowana, tynkowana, niepodpiwniczona, nakryta dwuspadowym, ceramicznym dachem. Usytuowana jest w zabudowie luźnej i zwrócona kalenicą ku wschodowi, a ścianą szczytową do kościoła. Bryła budynku, artykulacja elewacji, obramienia okien i układ wnętrz pochodzi z końca XIX w. natomiast element dekoracyjny w formie gufrowanych obrzeży elewacji i szczytów powstał ok. 1910 r. Artykulację fasady tworzą: cokół przyziemia, gzymsy dzielące z podokiennikami płycinowymi oraz gzymsy wieńczące z płycinami. Obramienia okien parteru i piętra- prostokątne, profilowane, natomiast okna szczytu- profilowane do połowy wysokości.

*Matejuk B., Studium Historyczno-Urbanistyczne miasta ZŁOTEGO STOKU, PKZ Wrocław 1982 r.*

#### 9. Stan zachowania i postulaty dotyczące konserwacji

Stan zachowania określa się jako dobry. Budynek zamieszkały.

#### 10. Wykonanie karty (autor, data i podpis)


Magdalena Karbowski, 11 maja 2021 r.

#### 11. Zatwierdzenie karty ( podpis wojewódzkiego konserwatora zabytków)

Z up. Dolnośląskiego  
Wojewódzkiego Konserwatora Zabytków  
w Lubolnie

*mgr Anna Nowakowska*  
Kierownik Biura Regionalnego

\*dotyczy zabytków niewpisanych do rejestru zabytków i niewłączonych do wojewódzkiej ewidencji zabytków

GEZ	KARTA ADRESOWA ZABYTKU		
1. Nazwa  <b>Budynek mieszkalny</b>	2. Czas powstania  <b>ok. XIX w.</b>	3. Miejscowość  <b>Złoty Stok</b>	
7. Fotografia z opisem wskazującym orientację w stosunku do sąsiednich terenów lub stron świata albo mapa z zaznaczonym stanowiskiem archeologicznym  		4. Adres  <b>Plac Kościelny 4</b>  <b>dz. ewid. nr 692/2</b>	
		5. Przynależność administracyjna  województwo <b>dolnośląskie</b>  powiat <b>ząbkowicki</b>  gmina <b>Złoty Stok</b>	
		6. Formy ochrony  Miejscowy plan zagospodarowania przestrzennego - Gmina Złoty Stok (uchwała nr XVII/100/04 ): Strefa „A” – ścisłej ochrony konserwatorskiej, strefa „OW” – obserwacji archeologicznej.  "Obszar staromiejski" - A/2583/627 z dnia 01.09.1959 r.	



Maj 2021, Sara Słowik

8. Historia, opis i wartości	9. Stan zachowania i postulaty dotyczące konserwacji	
<p>Budynek powstał pod koniec XIX w. Jest murowany, tynkowany, podpiwniczony. Zwieńczony gzymsem. Nakryty dwuspadowym, ceramicznym dachem. Okna profilowane, tynkowane. Elewacja frontowa- siedmioosiowa.</p> <p><i>Matejuk B., Studium Historyczno-Urbanistyczne miasta ZŁOTEGO STOKU, PKZ Wrocław 1982 r.</i></p>	<p>Stan zachowania określa się jako dobry. Budynek zamieszkały.</p>	
	<p>10. Wykonanie karty (autor, data i podpis)</p> <p>Magdalena Karbowski, 11 maja 2021 r.</p>	<p>11. Zatwierdzenie karty ( podpis wojewódzkiego konserwatora zabytków)</p> <p>Z up. Dońośląskiego Wojewódzkiego Konserwatora Zabytków w Wrocławiu</p> <p><i>mgr Anna J. Nowak</i> Kierownik Biura ds. Właścicielstwa</p> <p><small>*dotyczy zabytków niewpisanych do rejestru zabytków i niewiązanych do wojewódzkiej ewidencji zabytków</small></p>

12. Załączniki graficzne



Maj 2021, Sara Słowik

GEZ	KARTA ADRESOWA ZABYTKU	
1. Nazwa  <b>Dom mieszkalny</b>	2. Czas powstania  <b>XIX w.</b>	3. Miejscowość  <b>Złoty Stok</b>
7. Fotografia z opisem wskazującym orientację albo mapa z zaznaczonym stanowiskiem archeologicznym		4. Adres  <b>Plac Kościelny 5</b>  <b>dz. ewid. nr 692/1</b>
<div style="display: flex; justify-content: space-around;"> <div data-bbox="129 555 808 1476">  <p style="text-align: center; font-size: small;">Maj 2021 Magdalena Karbowiak</p> </div> <div data-bbox="831 555 1487 1476">  <p style="text-align: center; font-size: x-small;">0.1700 sekund</p> </div> </div>		5. Przynalżność administracyjna  województwo <b>dolnośląskie</b>  powiat <b>ząbkowicki</b>  gmina <b>Złoty Stok</b>
		6. Formy ochrony  Miejskowy plan zagospodarowania przestrzennego - Gmina Złoty Stok (uchwała nr XVI/100/04 ): Strefa „A” – ścisłej ochrony konserwatorskiej, strefa „OW” – obserwacji archeologicznej.  <b>"Obszar staromiejski" - A/2583/627 z dnia 01.09.1959 r.</b>

<p>8. Historia, opis i wartości</p> <p>Budynek z końca XIX w. Posiada XIX- wieczne bryły, zadaszenie, układ osi okiennych, dwutraktowe wnętrze przebudowane w XX w. Obramienia okienne-kolebkowe.</p> <p><i>Matejuk B., Studium Historyczno-Urbanistyczne miasta ZŁOTEGO STOKU, PKZ Wrocław 1982 r.</i></p>	<p>9. Stan zachowania i postulaty dotyczące konserwacji</p> <p>Stan budynku określa się jako dobry. Budynek zamieszkały.</p>
	<p>10. Wykonanie karty (autor, data i podpis)</p> <p>Magdalena Karbowskiak, 11 maja 2021 r.</p> <p>11. Zatwierdzenie karty ( podpis wojewódzkiego konserwatora zabytków)</p> <p>Z up. Dolnośląskiego Wojewódzkiego Konserwatora Zabytków we Wrocławiu</p> <p><i>mgr Anna Nowakowska</i> Kierownik Delegatury w Mieście</p> <p>*dotyczy zabytków niewpisanych do rejestru zabytków i niewłączonych do wojewódzkiej ewidencji zabytków</p>



GEZ	KARTA ADRESOWA ZABYTKU	
1. Nazwa  <b>Dom mieszkalny</b>	2. Czas powstania  <b>I połowa XIX w. , koniec XIX w.</b>	3. Miejscowość  <b>Złoty Stok</b>
7. Fotografia z opisem wskazującym orientację albo mapa z zaznaczonym stanowiskiem archeologicznym		4. Adres  <b>Plac Kościelny 6</b>  <b>dz. ewid. nr 899</b>
		5. Przynalżność administracyjna  województwo <b>dolnośląskie</b>  powiat <b>ząbkowicki</b>  gmina <b>Złoty Stok</b>
		6. Formy ochrony  Miejskowy plan zagospodarowania przestrzennego - Gmina Złoty Stok (uchwała nr XVII/100/04 ): Strefa „A” – ścisłej ochrony konserwatorskiej, strefa „OW” – obserwacji archeologicznej.  <b>"Obszar staromiejski" - A/2583/627 z dnia 01.09.1959 r.</b>

22.09.2020 Paweł Moskał

8. Historia, opis i wartości

Budynek z końca XIX w. Tynkowany. Układ osi okiennych został przebudowany w XX w. Obramienia okienne kolebkowe. Posiada portal główny z 1 poł. XIX w. z 2 pół-kolumnami kamelowanymi, tynkowanymi z głowicami ozdobionymi motywem roślinno-wolutowym. Kolumny te dźwigają gzymsowy, wydatny naczółek. Analogiczne w formie są gzymsowe nadokienniki.

Matejuk B., *Studium Historyczno-Urbanistyczne miasta ZŁOTEGO STOKU, PKZ Wrocław 1982 r.*

9. Stan zachowania i postulaty dotyczące konserwacji

Stan budynku uważany jest za dobry, należy chronić przede wszystkim tynkowy portal i nadokienniki. Budynek zamieszkały.

10. Wykonanie karty (autor, data i podpis)

Magdalena Karbowskiak, 11 maja 2021 r.

11. Zatwierdzenie karty ( podpis wojewódzkiego konserwatora zabytków)

Z up. Dolnośląskiego  
Wojewódzkiego Konserwatora Zabytków  
we Wrocławiu

*mgr Anna Nowaczyńska*  
Kierownik Delegatury w Tlałbrzychu

\*dotyczy zabytków niewpisanych do rejestru zabytków i niewłączonych do wojewódzkiej ewidencji zabytków

GEZ	KARTA ADRESOWA GMINNEJ EWIDENCJI ZABYTKÓW	
1. Nazwa  <b>Dom mieszkalny</b>	2. Czas powstania  <b>XIX w.</b>	3. Miejscowość  <b>Złoty Stok</b>
7. Fotografia z opisem wskazującym orientację albo mapa z zaznaczonym stanowiskiem archeologicznym		4. Adres  <b>Plac Kościelny 7</b>  <b>dz. ewid. nr 690</b>
<div style="display: flex;"> <div style="flex: 1;">  <p style="text-align: center; font-size: small;">Maj 2021 Magdalena Karbownik</p> </div> <div style="flex: 1;">  </div> </div>		5. Przynalżność administracyjna  województwo <b>dolnośląskie</b>  powiat <b>ząbkowicki</b>  gmina <b>Złoty Stok</b>
		6. Formy ochrony  Miejskowy plan zagospodarowania przestrzennego - Gmina Złoty Stok (uchwała nr XVI/100/04 ): Strefa „A” – ścisłej ochrony konserwatorskiej, strefa „OW” – obserwacji archeologicznej.  "Obszar staromiejski" - A/2583/627 z dnia 01.09.1959 r.

<p>8. Historia, opis i wartości</p> <p>Budynek z końca XIX w. Posiada XIX- wieczne bryły, zadaszenie, układ osi okiennych, dwutraktowe wnętrze przebudowane w XX w. Obramienia okienne-kolebkowe.</p> <p><i>Matejuk B., Studium Historyczno-Urbanistyczne miasta ZŁOTEGO STOKU, PKZ Wrocław 1982 r.</i></p>	<p>9. Stan zachowania i postulaty dotyczące konserwacji</p> <p>Stan budynku określa się jako dobry. Budynek zamieszkały.</p>
	<p>10. Wykonanie karty (autor, data i podpis)</p> <p>Magdalena Karbowiak, 11 maja 2021 r.</p> <p>11. Zatwierdzenie karty ( podpis wojewódzkiego konserwatora zabytków)</p> <p>Z up. Dolnośląskiego Wojewódzkiego Konserwatora Zabytków we Wrocławiu</p> <p><i>mgr Anna Nowakowska</i> Kierownik Biura Regionalnego Ochrony Zabytków</p> <p>*dotyczy zabytków niewpisanych do rejestru zabytków i niewłączonych do wojewódzkiej ewidencji zabytków</p>

GEZ	KARTA ADRESOWA ZABYTKU	
1. Nazwa  <b>Dom mieszkalny</b>	2. Czas powstania  <b>XV, koniec XIX w.</b>	3. Miejscowość  <b>Złoty Stok</b>
7. Fotografia z opisem wskazującym orientację albo mapa z zaznaczonym stanowiskiem archeologicznym		4. Adres  <b>Plac Kościelny 8</b>  <b>dz. ewid. nr</b>
<div style="display: flex; justify-content: space-around;"> <div data-bbox="107 544 898 1458">  <p style="text-align: right; font-size: small;">Maj 2021 Magdalena Karbowlak</p> </div> <div data-bbox="931 539 1496 1458">  </div> </div>		5. Przynalżność administracyjna  województwo <b>dolnośląskie</b>  powiat <b>ząbkowski</b>  gmina <b>Złoty Stok</b>
		6. Formy ochrony  Miejskowy plan zagospodarowania przestrzennego - Gmina Złoty Stok (uchwała nr XVII/100/04 ): Strefa „A” – ścisłej ochrony konserwatorskiej, strefa „OW” – obserwacji archeologicznej.  "Obszar staromiejski" - A/2583/627 z dnia 01.09.1959 r.

<p>8. Historia, opis i wartości</p> <p>Budynek z końca XIX w. Posiada XIX- wieczne bryły, zadaszenie, układ osi okiennych, dwutraktowe wnętrze przebudowane w XX w. Obramienia okienne-kolebkowe.</p> <p><i>Matejuk B., Studium Historyczno-Urbanistyczne miasta ŻŁOTEGO STOKU, PKZ Wrocław 1982 r.</i></p>	<p>9. Stan zachowania i postulaty dotyczące konserwacji</p> <p>Stan budynku określa się jako dobry. Budynek zamieszkały.</p>
<p>10. Wykonanie karty (autor, data i podpis)</p> <p>Magdalena Karbowiak, 11 maja 2021 r.</p>	<p>11. Zatwierdzenie karty ( podpis wojewódzkiego konserwatora zabytków)</p> <p>Z up. Dolnośląskiego Wojewódzkiego Konserwatora Zabytków we Wrocławiu</p> <p><i>mgr Anna Nowak</i> Kierownik Delegacji Wojewódzkiego Zarządu</p> <p>*dotyczy zabytków niewpisanych do rejestru zabytków i niewłączonych do wojewódzkiej ewidencji zabytków</p>

GEZ	KARTA ADRESOWA ZABYTKU	
1. Nazwa  <b>Dom mieszkalny</b>	2. Czas powstania  <b>koniec XIX w.</b>	3. Miejscowość  <b>Złoty Stok</b>
7. Fotografia z opisem wskazującym orientację albo mapa z zaznaczonym stanowiskiem archeologicznym   <p data-bbox="1108 1453 1435 1495"><i>Maj 2021 Magdalena Karbownik</i></p>		4. Adres  <b>Plac Kościelny 9</b>  <b>dz. ewid. nr 688</b>
		5. Przynalżność administracyjna  województwo <b>dolnośląskie</b>  powiat <b>ząbkowicki</b>  gmina <b>Złoty Stok</b>
		6. Formy ochrony  Miejskowy plan zagospodarowania przestrzennego - Gmina Złoty Stok (uchwała nr XVI/100/04 ): Strefa „A” – ścisłej ochrony konserwatorskiej, strefa „OW” – obserwacji archeologicznej.  <b>"Obszar staromiejski" - A/2583/627 z dnia 01.09.1959 r.</b>

<p>8. Historia, opis i wartości</p> <p>Budynek z końca XIX w. Posiada XIX- wieczne bryły, zadaszenie, układ osi okiennych, dwutraktowe wnętrze przebudowane w XX w. Obramienia okienne-kolebkowe.</p> <p><i>Matejuk B., Studium Historyczno-Urbanistyczne miasta ZŁOTEGO STOKU, PKZ Wrocław 1982 r.</i></p>	<p>9. Stan zachowania i postulaty dotyczące konserwacji</p> <p>Stan budynku określa się jako dobry. Budynek zamieszkały.</p>
	<p>10. Wykonanie karty (autor, data i podpis)</p> <p>Magdalena Karbwiak, 11 maja 2021 r.</p> <p>11. Zatwierdzenie karty ( podpis wojewódzkiego konserwatora zabytków)</p> <p>Z up. Dołężyńskiego Wojewódzkiego Konserwatora Zabytków w Katowicach</p> <p><i>mgr Anna Nowaczyńska</i> Kierownik Biura Regionalnego w Katowicach</p> <p>*dotyczy zabytków niewpisanych do rejestru zabytków i niewłączonych do wojewódzkiej ewidencji zabytków</p>



GEZ	KARTA ADRESOWA ZABYTKU	
1. Nazwa  <b>Dom mieszkalny</b>	2. Czas powstania  <b>koniec XIX w.</b>	3. Miejscowość  <b>Złoty Stok</b>
7. Fotografia z opisem wskazującym orientację albo mapa z zaznaczonym stanowiskiem archeologicznym   <p data-bbox="1131 1444 1411 1476">02.07.2021 Sara Słowik</p>		4. Adres  <b>Plac Kościelny 10, 57 - 250 Złoty Stok</b>  <b>dz. ewid. nr 687</b>  5. Przynalżność administracyjna  województwo <b>dolnośląskie</b>  powiat <b>ząbkowicki</b>  gmina <b>Złoty Stok</b>  6. Formy ochrony  Miejscowy plan zagospodarowania przestrzennego - Gmina Złoty Stok (uchwała nr XVI/100/04): Strefa „A” – ścisłej ochrony konserwatorskiej, strefa „OW” – obserwacji archeologicznej.  <b>"Obszar staromiejski" - A/2583/627 z dnia 01.09.1959 r.</b>

<p>8. Historia, opis i wartości Budynek z końca XIX w. Dach dwuspadowy ceramiczny.</p>	<p>9. Stan zachowania i postulaty dotyczące konserwacji Stan budynku określa się jako dobry. Budynek zamieszkały.</p>
	<p>10. Wykonanie karty (autor, data i podpis) Magdalena Karbowskiak, 11 maja 2021 r.</p> <p>11. Zatwierdzenie karty ( podpis wojewódzkiego konserwatora zabytków)</p> <p>Z up. Dolnośląskiego Wojewódzkiego Konserwatora Zabytków we Wrocławiu</p> <p><i>mgr Anna Karbowskiak</i> Kierownik Delegacji Wojewódzkiego Konserwatora Zabytków we Wrocławiu</p> <p>*dotyczy zabytków niewpisanych do rejestru zabytków i niewłączonych do wojewódzkiej ewidencji zabytków</p>

GEZ	KARTA ADRESOWA ZABYTKU	
1. Nazwa <b>Łażnia, ob. dom mieszkalny</b>	2. Czas powstania <b>XVII / XVIII w.</b>	3. Miejscowość <b>Złoty Stok</b>
7. Fotografia z opisem wskazującym orientację albo mapa z zaznaczonym stanowiskiem archeologicznym		4. Adres <b>Plac Kościelny 11</b> <b>dz. ewid. nr 580</b>
		5. Przynalżność administracyjna województwo <b>dolnośląskie</b> powiat <b>ząbkowicki</b> gmina <b>Złoty Stok</b>
<p style="text-align: right; margin-right: 50px;"><i>Maj 2021 Magdalena Karbownik</i></p>		6. Formy ochrony  Miejscowy plan zagospodarowania przestrzennego - Gmina Złoty Stok (uchwała nr XVI/100/04 ): Strefa „A” – ścisłej ochrony konserwatorskiej, strefa „OW” – obserwacji archeologicznej.  "Obszar staromiejski" - A/2583/627 z dnia 01.09.1959 r.

8. Historia, opis i wartości

Kamienica mieszkalna, niegdyś z apteką zajmującą cały parter. Aktualnie miejsce jest przeznaczone na obiekt handlowy. Wolnostojąca, murowana, podpiwniczona, nakryta dachem naczółkowym, ceramicznym, zwróconym kalenicą w kierunku placu. Posiada rozłożystą XVIII- wieczną bryłę. Na szkicach Wernhera przedstawiających widok miasta wielokrotnie widać, że w tym miejscu znajdowała się łaźnia. Elewacja frontowa- siedmioosiowa, symetryczna, dwukondygnacyjna. Okna, pozbawione są obramien, natomiast portal usytuowany na osi środkowej elewacji jest skonstruowany z kamienia i ma kształt prostokąta o szerokim rozstawie ościeży. Portal poprzedzony jest jednobiegowym podestem nakrytym plastikowym daszkiem. Jednym elementem poziomej artykulacji jest pas tynkowy nad parterem. Elewację wieńczy uskokowy w przekroju gzyms. Elewacja tylna- bezstylowa, tylko z jednej z bocznych osi znajduje się okno z opaskowym, tynkowym obramieniem.

Matejuk B., *Studium Historyczno-Urbanistyczne miasta ŻŁOTEGO STOKU, PKZ Wrocław 1982 r.*

9. Stan zachowania i postulaty dotyczące konserwacji

Stan zachowania określa się jako mierny. Zalecana wymiana pokrycia dachowego. Budynek zamieszkały.

10. Wykonanie karty (autor, data i podpis)

Magdalena Karbowiak, 11 maja 2021 r.

11. Zatwierdzenie karty ( podpis wojewódzkiego konserwatora zabytków)

Z up. Dolnośląskiego  
Wojewódzkiego Konserwatora Zabytków  
we Wrocławiu

*mgr Anna Maria Kowalska*  
Kierownik Biura Regionalnego Zabytków

\*dotyczy zabytków niewpisanych do rejestru zabytków i niewłączonych do wojewódzkiej ewidencji zabytków

GEZ	KARTA ADRESOWA ZABYTKU	
1. Nazwa <b>Dom mieszkalny</b>	2. Czas powstania <b>XX w.</b>	3. Miejscowość <b>Złoty Stok</b>
7. Fotografia z opisem wskazującym orientację albo mapa z zaznaczonym stanowiskiem archeologicznym		4. Adres <b>Plac Kościuszki 1</b> <b>dz. ewid. nr 567</b>
 <p data-bbox="831 1345 1084 1366">28.08.2020 Paweł Moskał</p>		5. Przynalżność administracyjna województwo <b>dolnośląskie</b> powiat <b>ząbkowicki</b> gmina <b>Złoty Stok</b>
		6. Formy ochrony Miejskowy plan zagospodarowania przestrzennego - Gmina Złoty Stok (uchwała nr XVI/100/04 ): Strefa „A” – ścisłej ochrony konserwatorskiej, strefa „OW” – obserwacji archeologicznej. "Obszar staromiejski" - A/2583/627 z dnia 01.09.1959 r.

8. Historia, opis i wartości

Kamienica mieszkalna, mieszcząca niegdyś na parterze szlifiernię kryształów. Murowana, parterowa, kalenicowa, podpiwniczona, nakryta dwuspadowym dachem ceramicznym. Posiada zwartą bryłę usytuowaną w zabudowie ciągłej. Od zachodu, w miejscu pierwotnego miedzucha- nowy parterowy łącznik z jednym oknem. Elewacje- bezstylowe, w podwórzu znajdują się bezstylowe, gospodarcze przybudówki. Budynek nosi ślady z XIX w. między innymi pomieszczenie frontowe osi zachodniej nakryte fasetą z ramowadekoracją stiukową oraz fragmentami gzymsu.

Matejuk B., *Studium Historyczno-Urbanistyczne miasta ŻŁOTEGO STOKU, PKZ Wrocław 1982 r.*

9. Stan zachowania i postulaty dotyczące konserwacji

Stan zachowania- budynek jest zawilgocony i kwalifikuje się do remontu. Budynek zamieszkały.

10. Wykonanie karty (autor, data i podpis)

Magdalena Karbowiak, 11 maja 2021 r.

11. Zatwierdzenie karty ( podpis wojewódzkiego konserwatora zabytków)

Z up. Dolnośląskiego  
Wojewódzkiego Konserwatora Zabytków  
we Wrocławiu

*mgr Anna Nowakowska*  
Kierownik Delegacji Wojewódzkiej w Zielonogórze

\*dotyczy zabytków niewpisanych do rejestru zabytków i niewłączonych do wojewódzkiej ewidencji zabytków

GEZ	KARTA ADRESOWA ZABYTKU		
1. Nazwa  <b>Dom mieszkalny</b>	2. Czas powstania  <b>XVIII, koniec XIX, XX w.</b>	3. Miejscowość  <b>Złoty Stok</b>	
7. Fotografia z opisem wskazującym orientację albo mapa z zaznaczonym stanowiskiem archeologicznym			4. Adres  <b>Plac Kościuszki 2</b>  <b>dz. ewid. nr 566</b>
<div style="display: flex; justify-content: space-around;"> <div data-bbox="147 549 898 1469">  <p style="text-align: right; font-size: small;">28.08.2020 Paweł Moskal</p> </div> <div data-bbox="913 549 1500 1469">  </div> </div>			5. Przynalżność administracyjna  województwo <b>dolnośląskie</b>  powiat <b>ząbkowicki</b>  gmina <b>Złoty Stok</b>
			6. Formy ochrony  Miejskowy plan zagospodarowania przestrzennego - Gmina Złoty Stok (uchwała nr XVI/100/04 ): Strefa „A” – ścisłej ochrony konserwatorskiej, strefa „OW” – obserwacji archeologicznej.  "Obszar staromiejski" - A/2583/627 z dnia 01.09.1959 r.

<p><b>8. Historia, opis i wartości</b>  Zgodnie z pierwotnym zamierzeniem budynek ma charakter mieszkalny. Murowany, tynkowany, podpiwniczony, nakryty dwuspadowym dachem ceramicznym. Usytuowany w zabudowie ciągłej, zwrócony jest w kierunku ulicy. Elewacja frontowa, czteroosiowa, dwukondygnacyjna. Podziały poziome wyznaczają profilowany, wąski gzyms działowy. Obramienia okien 1 piętra-tynkowe, prostokątne, profilowane. Parter- pozbawiony obramień i portalu. Elewacja tylna- bezstylowa z przybudówką gospodarczą.  <i>Matejuk B., Studium Historyczno-Urbanistyczne miasta ZŁOTEGO STOKU, PKZ Wrocław 1982 r.</i></p>	<p><b>9. Stan zachowania i postulaty dotyczące konserwacji</b>  Stan zachowania bardzo dobry. Budynek zamieszkały.</p>	
	<p><b>10. Wykonanie karty (autor, data i podpis)</b>  Magdalena Karbowskiak, 11 maja 2021 r.</p>	<p><b>11. Zatwierdzenie karty ( podpis wojewódzkiego konserwatora zabytków)</b></p> <p style="text-align: center;"> Z up. Dolnośląskiego  Wojewódzkiego Konserwatora Zabytków  we Wrocławiu    <i>mgr Anna Nowakowska</i>  Kierownik Biura Regionalnego Zarządzania Zabytkami </p> <p><small>*dotyczy zabytków niewpisanych do rejestru zabytków i niewłączonych do wojewódzkiej ewidencji zabytków</small></p>



GEZ	KARTA ADRESOWA ZABYTKU	
1. Nazwa  <b>Dom mieszkalny</b>	2. Czas powstania  <b>II połowa XIX w.</b>	3. Miejscowość  <b>Złoty Stok</b>
7. Fotografia z opisem wskazującym orientację albo mapa z zaznaczonym stanowiskiem archeologicznym  		4. Adres  <b>Plac Kościuszki 3, 57 - 250 Złoty Stok</b>  <b>dz. ewld. nr 565</b>
		5. Przynalżność administracyjna  województwo <b>dolnośląskie</b>  powiat <b>ząbkowicki</b>  gmina <b>Złoty Stok</b>
		6. Formy ochrony  Miejskowy plan zagospodarowania przestrzennego - Gmina Złoty Stok (uchwała nr XVII/100/04): Strefa „A” – ścisłej ochrony konserwatorskiej, strefa „OW” – obserwacji archeologicznej.  "Obszar staromiejski" - A/2583/627 z dnia 01.09.1959 r.

8. Historia, opis i wartości

Budynek mieszkalny. Usytuowany w zabudowie ciągłej w dyspozycji kalenicowej. Murowany, tynkowany, zwarty w bryle, podpiwniczony i nakryty dwuspadowym ceramicznym dachem z oknem mansardowym o osobnym dwuspadowym zadaszaniu. Trzyosiowa elewacja frontowa z tynkowym "barankiem" na parterze i lizenami na 1 piętrze oraz wieńczącym gzymsem profilowanym pozbawiona jest cech stylowych. Obramienia okienne- tynkowe, opaskowe, w szczycie okna mansardowego- szachulec.

Matejuk B., *Studium Historyczno-Urbanistyczne miasta ZŁOTEGO STOKU, PKZ Wrocław 1982 r.*

9. Stan zachowania i postulaty dotyczące konserwacji

Stan zachowania określa się jako dobry. Budynek zamieszkały.

10. Wykonanie karty (autor, data i podpis)

Magdalena Karbowskiak, 11 maja 2021 r.

11. Zatwierdzenie karty ( podpis wojewódzkiego konserwatora zabytków)

Z up. Dotrońskiego  
Wojewódzkiego Konserwatora Zabytków  
we Wrocławiu

*mgr Anna Nowakowska*  
Kierownik Biura Regionalnego

\*dotyczy zabytków niewpisanych do rejestru zabytków i niewłączonych do wojewódzkiej ewidencji zabytków

GEZ	KARTA ADRESOWA ZABYTKU		
1. Nazwa  <b>Dom mieszkalny</b>	2. Czas powstania  <b>I połowa XIX w.</b>	3. Miejscowość  <b>Złoty Stok</b>	
7. Fotografia z opisem wskazującym orientację albo mapa z zaznaczonym stanowiskiem archeologicznym			4. Adres  <b>Plac Kościuszki 4</b>  <b>dz. ewid. nr 667</b>
<div style="display: flex;"> <div style="flex: 1;">  <p style="text-align: right; font-size: small;">28.08.2020 Paweł Moskal</p> </div> <div style="flex: 1;">  </div> </div>			5. Przynalżność administracyjna  województwo <b>dolnośląskie</b>  powiat <b>ząbkowicki</b>  gmina <b>Złoty Stok</b>
			6. Formy ochrony  Miejscowy plan zagospodarowania przestrzennego - Gmina Złoty Stok (uchwała nr XVI/100/04 ): Strefa „A” – ścisłej ochrony konserwatorskiej, strefa „OW” – obserwacji archeologicznej.  <b>"Obszar staromiejski" - A/2583/627 z dnia 01.09.1959 r.</b>

8. Historia, opis i wartości

Kamienica mieszkalna użytkowana zgodnie z pierwotnym przeznaczeniem. Murowana, tynkowana, dwukondygnacyjna, podpiwniczona, nakryta dwuspadowym ceramicznym dachem. Bryła budynku usytuowana w zabudowie ciągłej. Zwarta i pozostaje w dyspozycji kalenicowej. Elewacja frontowa i tylna- czteroosiowa, pozbawiona cech stylowych.

*Matejuk B., Studium Historyczno-Urbanistyczne miasta ZŁOTEGO STOKU, PKZ Wrocław 1982 r.*

9. Stan zachowania i postulaty dotyczące konserwacji

Stan zachowania - dobry. Budynek zamieszkały.

10. Wykonanie karty (autor, data i podpis)

Magdalena Karbowskiak, 11 maja 2021 r.

11. Zatwierdzenie karty ( podpis wojewódzkiego konserwatora zabytków)

Z up. Dolnośląskiego  
Wojewódzkiego Konserwatora Zabytków  
we Wrocławiu

*mgr Anna Nowosiwicka*  
Kierownik Biura Regionalnego Zespołu  
Kierownik Biura Regionalnego Zespołu

\*dotyczy zabytków niewpisanych do rejestru zabytków i niewłączonych do wojewódzkiej ewidencji zabytków

GEZ	KARTA ADRESOWA ZABYTKU	
1. Nazwa  <b>Dom mieszkalny</b>	2. Czas powstania  <b>początek XIX w.</b>	3. Miejscowość  <b>Złoty Stok</b>
7. Fotografia z opisem wskazującym orientację albo mapa z zaznaczonym stanowiskiem archeologicznym		4. Adres  <b>Plac Kościuszki 5</b>  <b>dz. ewid. nr 561</b>
 <p data-bbox="712 1441 943 1465">28.08.2020 Paweł Moskał</p>		5. Przynalżność administracyjna  województwo <b>dolnośląskie</b>  powiat <b>ząbkowicki</b>  gmina <b>Złoty Stok</b>
		6. Formy ochrony  Miejscowy plan zagospodarowania przestrzennego - Gmina Złoty Stok (uchwała nr XVII/100/04 ): Strefa „A” – ścisłej ochrony konserwatorskiej, strefa „OW” – obserwacji archeologicznej.  <b>"Obszar staromiejski" - A/2583/627 z dnia 01.09.1959 r.</b>

8. Historia, opis i wartości

Budynek mieszkalny, użytkowany zgodnie z pierwotnym przeznaczeniem. Murowany, tynkowany, dwukondygnacyjny, podpiwniczony, nakryty dachem dwuspadowym, ceramicznym o dyspozycji kalenicowej. Usytuowany w zabudowie ciągłej, posiada zwartą bryłę. Elewacja frontowa- pięcioosiowa, symetryczna, z drzwiami wejściowymi na osi środkowej. Jedynymi podziałami są gzyms działowy i wieńczący, oba profilowane, tynkowe. Tynkowe są również obramienia opaskowe, profilowane okien 1 piętra. Elewacja tylna-bezstylowa. *Matejuk B., Studium Historyczno-Urbanistyczne miasta ZŁOTEGO STOKU, PKZ Wrocław 1982 r.*

9. Stan zachowania i postulaty dotyczące konserwacji

Stan zachowania- kwalifikuje się do remontu. Budynek zamieszkały.

10. Wykonanie karty (autor, data i podpis)

Magdalena Karbowskiak, 11 maja 2021 r.

11. Zatwierdzenie karty ( podpis wojewódzkiego konserwatora zabytków)

Z up. Dolnośląskiego  
Wojewódzkiego Konserwatora Zabytków  
we Wrocławiu


*mgr Anna Nowakowska*  
Kierownik Delegatury w Jeleniej Górze

\*dotyczy zabytków niewpisanych do rejestru zabytków i niewłączonych do wojewódzkiej ewidencji zabytków

GEZ	KARTA ADRESOWA ZABYTKU	
1. Nazwa  <b>Dom mieszkalny</b>	2. Czas powstania  <b>II połowa XVIII w., lata 80' XIX w.</b>	3. Miejscowość  <b>Złoty Stok</b>
7. Fotografia z opisem wskazującym orientację albo mapa z zaznaczonym stanowiskiem archeologicznym		4. Adres  <b>Plac Kościuszki 6</b>  <b>dz. ewid. nr 557/1</b>
		5. Przynalżność administracyjna  województwo <b>dolnośląskie</b>  powiat <b>ząbkowicki</b>  gmina <b>Złoty Stok</b>
<p style="text-align: right;">28.08.2020 Paweł Moskal</p>		6. Formy ochrony  Miejskowy plan zagospodarowania przestrzennego - Gmina Złoty Stok (uchwała nr XVI/100/04 ): Strefa „A” – ścisłej ochrony konserwatorskiej, strefa „OW” – obserwacji archeologicznej.  "Obszar staromiejski" - A/2583/627 z dnia 01.09.1959 r.

<p>8. Historia, opis i wartości</p> <p>Kamienica użytkowana zgodnie z pierwotnym mieszkalnym przeznaczeniem. Ponadto w XX w. część parteru zajmował sklep gospodarstwa domowego, aktualnie znajduje się tam zakład pogrzebowy. Usytuowana w zabudowie ciągłej, posiada dyspozycję kalenicową i zwartą bryłę. Murowana, tynkowana, podpiwniczona, nakryta jest dwuspadowym, ceramicznym dachem. Adaptacja parteru do celów handlowych nastąpiła już w XX w. <i>Matejuk B., Studium Historyczno-Urbanistyczne miasta ZŁOTEGO STOKU, PKZ Wrocław 1982 r.</i></p>	<p>9. Stan zachowania i postulaty dotyczące konserwacji</p> <p>Stan zachowania- dobry. Budynek zamieszkały.</p>	
	<p>10. Wykonanie karty (autor, data i podpis)</p> <p>Magdalena Karbowskiak, 11 maja 2021 r.</p>	<p>11. Zatwierdzenie karty ( podpis wojewódzkiego konserwatora zabytków)</p> <p>Z up. Dolnośląskiego Wojewódzkiego Konserwatora Zabytków we Wrocławiu</p> <p><i>mgr Anna Nowosińska</i> Kierownik Delegatury w Malborku</p> <p>*dotyczy zabytków niewpisanych do rejestru zabytków i niewłączonych do wojewódzkiej ewidencji zabytków</p>



GEZ	KARTA ADRESOWA ZABYTKU		
1. Nazwa  <b>Dom mieszkalny</b>	2. Czas powstania  <b>II połowa XVIII w., lata 80' XIX w.</b>	3. Miejscowość  <b>Złoty Stok</b>	
7. Fotografia z opisem wskazującym orientację albo mapa z zaznaczonym stanowiskiem archeologicznym			4. Adres  <b>Plac Kościuszki 7</b>  <b>dz. ewid. nr 557/9</b>
<div style="display: flex;"> <div style="flex: 1;">  <p style="text-align: right; font-size: small;">28.08.2020 Paweł Moskał</p> </div> <div style="flex: 1;">  </div> </div>			5. Przynalżność administracyjna  województwo <b>dolnośląskie</b>  powiat <b>ząbkowicki</b>  gmina <b>Złoty Stok</b>
			6. Formy ochrony  Miejskowy plan zagospodarowania przestrzennego - Gmina Złoty Stok (uchwała nr XVI/100/04 ): Strefa „A” – ścisłej ochrony konserwatorskiej, strefa „OW” – obserwacji archeologicznej.  <b>"Obszar staromiejski" - A/2583/627 z dnia 01.09.1959 r.</b>

8. Historia, opis i wartości

Kamienica mieszkalna użytkowana zgodnie z pierwotnym przeznaczeniem. Jest murowana, tynkowana, dwukondygnacyjna, podpiwniczona, nakryta dwuspadowym ceramicznym dachem. Bryła budynku usytuowanego w zabudowie ciągłej.

*Matejuk B., Studium Historyczno-Urbanistyczne miasta ZŁOTEGO STOKU, PKZ Wrocław 1982 r.*

9. Stan zachowania i postulaty dotyczące konserwacji

Stan zachowania określa się jako bardzo dobry, należy zachować bryłę budynku, zadaszenie, układ wnętrza. Budynek zamieszkały.

10. Wykonanie karty (autor, data i podpis)

Magdalena Karbowskiak, 11 maja 2021 r.

11. Zatwierdzenie karty ( podpis wojewódzkiego konserwatora zabytków)

Z up. Dolnośląskiego  
Wojewódzkiego Konserwatora Zabytków  
we Wrocławiu

*mgr Anna Nowicka*  
Kierownik Delegatury w Wałbrzychu

\*dotyczy zabytków niewpisanych do rejestru zabytków i niewłączonych do wojewódzkiej ewidencji zabytków

GEZ	KARTA ADRESOWA ZABYTKU	
1. Nazwa  <b>Dom mieszkalny</b>	2. Czas powstania  <b>II połowa XVIII w. , koniec XIX w.</b>	3. Miejscowość  <b>Złoty Stok</b>
7. Fotografia z opisem wskazującym orientację albo mapa z zaznaczonym stanowiskiem archeologicznym  <div style="display: flex; justify-content: space-around;"> <div data-bbox="109 579 943 1430"> </div> <div data-bbox="954 549 1482 1474"> </div> </div>		4. Adres  <b>Plac Kościuszki 8</b>  <b>dz. ewid. nr 558</b>  5. Przynalżność administracyjna  województwo <b>dolnośląskie</b>  powiat <b>ząbkowicki</b>  gmina <b>Złoty Stok</b>  6. Formy ochrony  Miejskowy plan zagospodarowania przestrzennego - Gmina Złoty Stok (uchwała nr XVI/100/04 ): Strefa „A” – ścisłej ochrony konserwatorskiej, strefa „OW” – obserwacji archeologicznej.  <b>"Obszar staromiejski" - A/2583/627 z dnia 01.09.1959 r.</b>

28.08.2020 Paweł Moskal

8. Historia, opis i wartości

Kamienica mieszkalna, użytkowana była w okresie międzywojennym jako restauracja (na podstawie przekazów ustnych). Od wschodu budynek kontynuuje ciągłość zabudowy pierzei ulicy, natomiast od zachodu jest on oddzielony od sąsiedniego budynku miedzuchem. W tym miejscu północna pierzeja ulicy jest uskokowo cofnięta w głąb odsłaniając szczytową, boczną elewację obiektu. Zwarta bryła budynku, od frontu niczym nie wyróżniająca się od pozostałej zabudowy. Od zachodu zdradza XVIII-wieczną metrykę przez swą rozłożystość i potężny szczyt ze spływami elewacji zachodniej. Posiada dyspozycję kalenicową. Kamienica jest murowana, tynkowana, niepodpiwniczona, nakryta dwuspadowym, ceramicznym dachem. Elewacja frontowa - czteroosiowa, dwukondygnacyjna, zwieńczona profilowanym gzymsem. *Matejuk B., Studium Historyczno-Urbanistyczne miasta ZŁOTEGO STOKU, PKZ Wrocław 1982 r.*

9. Stan zachowania i postulaty dotyczące konserwacji

Stan zachowania określa się jako bardzo dobry. Budynek zamieszkały.

10. Wykonanie karty (autor, data i podpis)

Magdalena Karbowski, 11 maja 2021 r.

11. Zatwierdzenie karty ( podpis wojewódzkiego konserwatora zabytków)

Z up. Dońskińskiego  
Wojewódzkiego Konserwatora Zabytków  
we Wrocławiu

*mgr Anna Nowakowska*  
Kierownik Działu Kultury i Zabytków

\*dotyczy zabytków niewpisanych do rejestru zabytków i niewłączonych do wojewódzkiej ewidencji zabytków

GEZ	KARTA ADRESOWA ZABYTKU	
1. Nazwa  <b>Dom mieszkalny</b>	2. Czas powstania  <b>XVIII w., koniec XIX w.</b>	3. Miejscowość  <b>Złoty Stok</b>
7. Fotografia z opisem wskazującym orientację albo mapa z zaznaczonym stanowiskiem archeologicznym   <p data-bbox="1240 1401 1514 1425">28.08.2020 Paweł Moskał</p>		4. Adres  <b>Plac Kościuszki 9</b>  <b>dz. ewid. nr 555</b>
		5. Przynalżność administracyjna  województwo <b>dolnośląskie</b>  powiat <b>ząbkowicki</b>  gmina <b>Złoty Stok</b>
		6. Formy ochrony  Miejskowy plan zagospodarowania przestrzennego - Gmina Złoty Stok (uchwała nr XVII/100/04 ): Strefa „A” – ścisłej ochrony konserwatorskiej, strefa „OW” – obserwacji archeologicznej.  <b>"Obszar staromiejski" - A/2583/627 z dnia 01.09.1959 r.</b>

8. Historia, opis i wartości

Kamienica mieszkalna, użytkowana zgodnie z jej pierwotnym przeznaczeniem. Usytuowana jest od zachodu w zabudowie ciągłej, od wschodu oddzielona jest od sąsiedniego budynku miedzuchem. Zwarta bryła budynku założona jest na rzucie wydłużonego prostokąta. Jest podpiwniczony i nakryty dwuspadowym ceramicznym dachem, zwróconym kalenicą ku ulicy. Elewacja frontowa- 10- cio osiowa, symetryczna, z wejściem w jednej z bocznych osi. Każda z dwóch osi okiennych 1 piętra umieszczona jest w płycinach, przechodzących w partii gzymsu działowego w płycinowe podokienniki.

*Matejuk B., Studium Historyczno-Urbanistyczne miasta ŻŁOTEGO STOKU, PKZ Wrocław 1982 r.*

9. Stan zachowania i postulaty dotyczące konserwacji

Stan zachowania określa się jako dobry. Budynek zamieszkały.

10. Wykonanie karty (autor, data i podpis)

Magdalena Karbowiak, 11 maja 2021 r.

11. Zatwierdzenie karty ( podpis wojewódzkiego konserwatora zabytków)

Z up. Dolnośląskiego  
Wojewódzkiego Konserwatora Zabytków  
we Wrocławiu

*mgr Anna Nowakowska*  
Kierownik Delegatury w Małobżychu

\*dotyczy zabytków niewpisanych do rejestru zabytków i niewłączonych do wojewódzkiej ewidencji zabytków

GEZ	KARTA ADRESOWA ZABYTKU		
1. Nazwa  <b>Dom mieszkalny</b>	2. Czas powstania  <b>około 1920 r.</b>	3. Miejscowość  <b>Złoty Stok</b>	
7. Fotografia z opisem wskazującym orientację albo mapa z zaznaczonym stanowiskiem archeologicznym			4. Adres  <b>Plac Kościuszki 11</b>  <b>dz. ewid. nr 552</b>
<div style="display: flex;"> <div style="flex: 1;">  <p style="text-align: right; font-size: small;">28.08.2020 Paweł Moskał</p> </div> <div style="flex: 1;">  </div> </div>			5. Przynalżność administracyjna  województwo <b>dolnośląskie</b>  powiat <b>ząbkowicki</b>  gmina <b>Złoty Stok</b>
			6. Formy ochrony  Miejskowy plan zagospodarowania przestrzennego - Gmina Złoty Stok (uchwała nr XVII/100/04 ): Strefa „A” – ścisłej ochrony konserwatorskiej, strefa „OW” – obserwacji archeologicznej.  "Obszar staromiejski" - A/2583/627 z dnia 01.09.1959 r.

<p>8. Historia, opis i wartości</p> <p>Kamienica o usytuowaniu narożnym i kalenicowej dyspozycji, częściowo zamieszkała (1 piętro) a częściowo użytkowana niegdyś przez szkołę podstawową. Budynek posiada zwartą bryłę, rozbitą w partii dachu wybudówką. Budynek podpiwniczony, nakryty dwuspadowym dachem ceramicznym. Elewacja frontowa- czteroosiowa, jednokondygnacyjna z pseudomezzaninem i wybudówką mansardy, nakryta dwuspadowym dachem i ziwieńczoną trójkątnym szczytem. Elewacja w stylu neobaroku. Elewacja tylna, skromniejsza, posiada gzyms działowy nad parterem i w osi wschodniej na 1 piętrze nadbudówkę.</p> <p><i>Matejuk B., Studium Historyczno-Urbanistyczne miasta ZŁOTEGO STOKU, PKZ Wrocław 1982 r.</i></p>	<p>9. Stan zachowania i postulaty dotyczące konserwacji</p> <p>Stan zachowania określa się jako mierny. Budynek zamieszkały.</p>	
	<p>10. Wykonanie karty (autor, data i podpis)</p> <p>Magdalena Karbowskiak, 11 maja 2021 r.</p>	<p>11. Zatwierdzenie karty ( podpis wojewódzkiego konserwatora zabytków)</p> <p>Z up. Dolnośląskiego Wojewódzkiego Konserwatora Zabytków we Wrocławiu</p> <p><i>mgr Anna Nowosiwicka</i> Kierownik Delegatury w Walizy zabytków</p> <p>*dotyczy zabytków niewpisanych do rejestru zabytków i niewłączonych do wojewódzkiej ewidencji zabytków</p>



GEZ	KARTA ADRESOWA ZABYTKU	
1. Nazwa  <b>Szkoła Podstawowa nr 2, ob. dom mieszkalny</b>	2. Czas powstania  <b>koniec XIX w.</b>	3. Miejscowość  <b>Złoty Stok</b>
7. Fotografia z opisem wskazującym orientację albo mapa z zaznaczonym stanowiskiem archeologicznym		
		
4. Adres  <b>Plac Kościuszki 12, 57-250 Złoty Stok</b>  <b>nr ewid. nr 510</b>		
5. Przynalżność administracyjna  województwo <b>dolnośląskie</b>  powiat <b>ząbkowicki</b>  gmina <b>Złoty Stok</b>		
6. Formy ochrony  Miejskowy plan zagospodarowania przestrzennego - Gmina Złoty Stok (uchwała nr XVI/100/04): Strefa „A” – ścisłej ochrony konserwatorskiej, strefa „OW” – obserwacji archeologicznej.  <b>"Obszar staromiejski" - A/2583/627 z dnia 01.09.1959 r.</b>		

Maj 2021, Sara Słowik

#### 8. Historia, opis i wartości

Budynek wolnostojący, narożny, wcześniej użytkowany jako szkoła podstawowa - obecnie obiekt mieszkalny. Położony jest na terenie opadającym ku północy, w związku z czym jest on w części trzykondygnacyjny z wysokim przyziemiem i od strony południowej dwukondygnacyjny. Budynek podpiwniczony, nakryty dwuspadowym dachem naczółkowym, ceramicznym, murowany, tynkowany, kalenicowy o zwartej, rozłożystej bryle. Elewacja frontowa trzykondygnacyjna od północy i dwukondygnacyjna od południa, wznosi się na cokole, zwieńczona profilowanym gzymsem. Monotonną artykulację ożywiają trzy pseudoryzaloty. Elewacja jest symetryczna, trzynastoosiowa z wejściem głównym na osi środkowej, poprzedzonej dwubiegowym podestem. Oprócz partii cokołowej pozioma artykulację fasady podkreśla profilowany gzymś nad parterem. Elewacja północna, boczna dwuosiowa, czterokondygnacyjna, podzielona gzymsami, zwieńczona trapezowym szczytem profilowanym. Elewacja boczna, południowa analogiczna do północnej. Elewacja tylna trzynastoosiowa, trzykondygnacyjna z gzymsami działowymi.

*Matejuk B., Studium Historyczno-Urbanistyczne miasta ZŁOTEGO STOKU, PKZ Wrocław 1982 r.*

#### 9. Stan zachowania i postulaty dotyczące konserwacji

Stan zachowania określa się jako dobry. Obiekt wymaga remontu elewacji oraz wymiany pokrycia dachu. Budynek zamieszkały.

#### 10. Wykonanie karty (autor, data i podpis)

#### 11. Zatwierdzenie karty ( podpis wojewódzkiego konserwatora zabytków)

Z up. Dolnośląskiego  
Wojewódzkiego Konserwatora Zabytków  
we Wrocławiu



*mgr Anna Nowakowska*  
Kierownik Delegatury w Międzybuziu

\*dotyczy zabytków niewpisanych do rejestru zabytków i niewłączonych do wojewódzkiej ewidencji zabytków

12. Załączniki graficzne



Maj 2021, Sara Słowik

GEZ	KARTA ADRESOWA ZABYTKU	
1. Nazwa  <b>Dom mieszkalny</b>	2. Czas powstania  <b>około 1910 r.</b>	3. Miejscowość  <b>Złoty Stok</b>
7. Fotografia z opisem wskazującym orientację albo mapa z zaznaczonym stanowiskiem archeologicznym 		4. Adres  <b>ul. Romualda Traugutta 2</b>  <b>dz. ewid. nr 904</b>
		5. Przynalżność administracyjna województwo <b>dolnośląskie</b> powiat <b>ząbkowicki</b> gmina <b>Złoty Stok</b>
		6. Formy ochrony  Miejskowy plan zagospodarowania przestrzennego - Gmina Złoty Stok (uchwała nr XVI/100/04 ): Strefa „A” – ścisłej ochrony konserwatorskiej, strefa „OW” – obserwacji archeologicznej.

8. Historia, opis i wartości

Willa wolnostojąca, wybudowana w XX w. Usytuowana w zabudowie luźnej. Murowana, tynkowana, nakryta dwuspadowym, ceramicznym dachem. Użytkowanie zgodne z pierwotnym przeznaczeniem- mieszkalnym.

9. Stan zachowania i postulaty dotyczące konserwacji

Stan zachowania określa się jako dobry. Zachować należy wystrój elewacji, układ osi okiennych, bryłę i stolarkę okien. Budynek zamieszkały.

10. Wykonanie karty (autor, data i podpis)  
04.2021 r. Magdalena  
Karbowskiak

11. Zatwierdzenie karty ( podpis wojewódzkiego konserwatora zabytków)

Z up. Dolnośląskiego  
Wojewódzkiego Konserwatora Zabytków  
we Wrocławiu

*mgr Anna Nowakowska*  
Kierownik Delegatury w Wałbrzychu

\*dotyczy zabytków niewpisanych do rejestru zabytków i niewłączonych do wojewódzkiej ewidencji zabytków

GEZ	KARTA ADRESOWA ZABYTKÓW	
1. Nazwa  <b>Dom mieszkalny</b>	2. Czas powstania  <b>II połowa XIX w.</b>	3. Miejscowość  <b>Złoty Stok</b>
7. Fotografia z opisem wskazującym orientację albo mapa z zaznaczonym stanowiskiem archeologicznym  		4. Adres  <b>ul. Romualda Traugutta 3</b>  <b>dz. ewid. nr 397</b>
		5. Przynalżność administracyjna  województwo <b>dolnośląskie</b>  powiat <b>ząbkowicki</b>  gmina <b>Złoty Stok</b>
		6. Formy ochrony

04.2021 r. Magdalena Karbowlak

8. Historia, opis i wartości

Dom mieszkalny, wybudowany w II poł XIX w. Pokryty dwuspadowym dachem.

9. Stan zachowania i postulaty dotyczące konserwacji

Stan zachowania określa się jako poprawny. Budynek zamieszkały.

10. Wykonanie karty (autor, data i podpis)

Magdalena Karbowiak, 11 maja 2021 r.

11. Zatwierdzenie karty ( podpis wojewódzkiego konserwatora zabytków)

Z up. Dolnośląskiego  
Wojewódzkiego Konserwatora Zabytków  
we Wrocławiu

*mgr Anna Nowakowska*  
Kierownik Delegatury w Wałbrzychu

\*dotyczy zabytków niewpisanych do rejestru zabytków i niewłączonych do wojewódzkiej ewidencji zabytków

GEZ	KARTA ADRESOWA ZABYTKU	
1. Nazwa  <b>Dom mieszkalny</b>	2. Czas powstania  <b>ok. 1910</b>	3. Miejscowość  <b>Złoty Stok</b>
7. Fotografia z opisem wskazującym orientację w stosunku do sąsiednich terenów lub stron świata albo mapa z zaznaczonym stanowiskiem archeologicznym  		4. Adres  <b>ul. Traugutta 10</b>  <b>dz. ewid. nr 320/2</b>
		5. Przynależność administracyjna  województwo <b>dolnośląskie</b>  powiat <b>ząbkowicki</b>  gmina <b>Złoty Stok</b>
		6. Formy ochrony

Maj 2021, Sara Słowik



8. Historia, opis i wartości

Dom mieszkalny, użytkowany zgodnie z przeznaczeniem pierwotnym. Murowany, tynkowany, nakryty wielospadowym dachem. Okna- tynkowane, profilowane.

9. Stan zachowania i postulaty dotyczące konserwacji

Stan budynku określa się jako dobry.

10. Wykonanie karty (autor, data i podpis)

Magdalena Karbowski, 11 maja 2021 r.

11. Zatwierdzenie karty ( podpis wojewódzkiego konserwatora zabytków)

Z up. Dolnośląskiego  
Wojewódzkiego Konserwatora Zabytków  
we Wrocławiu

*mgr Anna Nowakowska*  
Kierownik Delegatury w Wałbrzychu

\*dotyczy zabytków niewpisanych do rejestru zabytków i niewłączonych do wojewódzkiej ewidencji zabytków

GEZ

KARTA ADRESOWA ZABYTKU

1. Nazwa

**Piec wapienniczy II - ruiny**

2. Czas powstania

**XVI w.**

3. Miejscowość

**Złoty Stok**

7. Fotografia z opisem wskazującym orientację w stosunku do sąsiednich terenów lub stron świata albo mapa z zaznaczonym stanowiskiem archeologicznym



Maj 2021, Sara Słowik

4. Adres

**ul. Romualda Traugutta**

**dz. ewid. nr 962**

5. Przynależność administracyjna

województwo **dolnośląskie**

powiat **ząbkowicki**

gmina **Złoty Stok**

6. Formy ochrony

Miejscowy plan zagospodarowania przestrzennego - Gmina Złoty Stok (uchwała nr XVI/100/04)



<b>8. Historia, opis i wartości</b>	<b>9. Stan zachowania i postulaty dotyczące konserwacji</b>	
<p>Pierwsze piece do wypalania wapna powstały w Złotym Stoku w XVI wieku. <i>Matejuk B., Studium Historyczno-Urbanistyczne miasta ZŁOTEGO STOKU, PKZ Wrocław 1982 r.</i></p>	<p>Stan zachowania - bardzo dobry, zostały odrestaurowane.</p>	
	<b>10. Wykonanie karty (autor, data i podpis)</b> Magdalena Karbowskiak, 11 maja 2021 r.	<b>11. Zatwierdzenie karty ( podpis wojewódzkiego konserwatora zabytków)</b>  <p style="text-align: center;"><b>Z up. Dolnośląskiego Wojewódzkiego Konserwatora Zabytków we Wrocławiu</b></p> <p style="text-align: center;"><b><i>mgr Anna Nowakowska</i></b> Kierownik Delegatury w Wałbrzychu</p> <p><small>*dotyczy zabytków niewpisanych do rejestru zabytków i niewłączonych do wojewódzkiej ewidencji zabytków</small></p>

12. Załączniki graficzne



Maj 2021, Sara Słowik





GEZ	KARTA ADRESOWA ZABYTKU	
<p>1. Nazwa</p> <p><b>Piec wapienniczy III - ruiny</b></p>	<p>2. Czas powstania</p> <p><b>XVI w.</b></p>	<p>3. Miejscowość</p> <p><b>Złoty Stok</b></p>
<p>7. Fotografia z opisem wskazującym orientację w stosunku do sąsiednich terenów lub stron świata albo mapa z zaznaczonym stanowiskiem archeologicznym</p>		<p>4. Adres</p> <p><b>ul. Romualda Traugutta</b> <b>dz. ewid. nr 324/2</b></p>
		<p>5. Przynależność administracyjna</p> <p>województwo <b>dolnośląskie</b></p> <p>powiat <b>ząbkowicki</b></p> <p>gmina <b>Złoty Stok</b></p>
		<p>6. Formy ochrony</p> <p>Miejscowy plan zagospodarowania przestrzennego - Gmina Złoty Stok (uchwała nr XVI/100/04)</p>

8. Historia, opis i wartości	9. Stan zachowania i postulaty dotyczące konserwacji	
Pierwsze piece do wypalania wapna powstały w Złotym Stoku w XVI wieku. <i>Matejuk B., Studium Historyczno-Urbanistyczne miasta ZŁOTEGO STOKU, PKZ Wrocław 1982 r.</i>	Stan zachowania - mierny.	
	10. Wykonanie karty (autor, data i podpis) Magdalena Karbowskiak, grudzień 2022 r.	11. Zatwierdzenie karty ( podpis wojewódzkiego konserwatora zabytków)  <i>Z up. Dolnośląskiego Wojewódzkiego Konserwatora Zabytków we Wrocławiu</i>  <i>mgr Anna Nowakowska</i> Kierownik Delegatury w Wałbrzychu  *dotyczy zabytków niewpisanych do rejestru zabytków i niewłączonych do wojewódzkiej ewidencji zabytków

12. Załączniki graficzne



grudzień 2022 r. Svitlana Kuznietsova

GEZ	KARTA ADRESOWA ZABYTKU		
1. Nazwa  <b>Budynek administracyjny Zakładów Tworzyw i Farb</b>	2. Czas powstania  <b>XIX w.</b>	3. Miejscowość  <b>Złoty Stok</b>	
7. Fotografia z opisem wskazującym orientację albo mapa z zaznaczonym stanowiskiem archeologicznym			
 <p style="text-align: right; font-size: small;">04.2021 r. Magdalena Karbownik</p>			4. Adres  <b>Rynek 1</b>  <b>dz. ewid. nr 699/1</b>
			5. Przynalżność administracyjna  województwo <b>dolnośląskie</b>  powiat <b>ząbkowski</b>  gmina <b>Złoty Stok</b>
			6. Formy ochrony  Miejskowy plan zagospodarowania przestrzennego - Gmina Złoty Stok (uchwała nr XVII/100/04 ): Strefa „ <b>A</b> ” – ścisłej ochrony konserwatorskiej, strefa „ <b>OW</b> ” – obserwacji archeologicznej.



<p><b>8. Historia, opis i wartości</b></p> <p>Czas powstania około 1840 r. Został przebudowany około XIX w. Był użytkowany przez biura Zakładów Tworzyw i Farb oraz na drugim piętrze zaadoptowany do celów mieszkalnych. Jest on murowany, tynkowany, podpiwniczony, nakryty blaszanym dachem dwuspadowym, zwróconym kalenicą ku rynkowi. Usytuowany jest w zabudowie luźnej, w zachodniej pierzei rynku i w sąsiedztwie parku rozciągającego się przed elewacją tylną. Budynek o rozczłonowanej bryle, założony jest na rzucie zbliżonym do litery L ze skrzydłem bocznym południowym i werandą od północy. Wystrój elewacji - w stylu eklektycznym z przewagą cech neobarokowych i neoklasycystycznych. Elewacja frontowa- trzykondygnacyjna, z dwoma pseudoryzalitami na osiach skrajnych. Podziały poziome- pseudobonie parteru, gzymsy dzielące, profilowane, gzymsy wieńczące, mocno wyładowane, profilowane. Podziały pionowe- lizeny flankujące pseudoryzalitem. Obramienia okien- tynkowe, prostokątne, profilowane, tylko na parterze zamknięte odcinkiem łuku. Podokienniki okien parteru występują w formie dekoracji płycinowej. Portal usytuowany w jednej z bocznych osi jest częściowo zbudowany z piaskowca, tynkowany zwieńczony odcinkiem łuku z pseudorokokowym kluczem. Prowadzą do niego cementowe nowe schody. Elewacja tylna - zachodnia, składa się z korpusu głównego, skrzydła dobudowanego od południa oraz parterowego pawilonu od północy. Dominującym elementem jest skrzydło, w znacznej części przysłaniające elewację korpusu i silnie przed nią wysunięte. Jest ono nakryte dwuspadowym, blaszanym dachem i zwrócone ścianą szczytową do parku. Ściana szczytowa, trzykondygnacyjna, zwieńczona trójkątnym szczytem z owalnymi oknami posiada podziały poziome w formie pseudobonii przyziemia, profilowanego gzymsu dzielącego i profilowanego, mocno wyładowanego gzymsu wieńczącego. Pionowymi podziałami elewacji są lizeny z dekoracją płycinową i motywem kampanulli. Obramienia okien: parteru - tynkowe, prostokątne; 1 piętra - tynkowe, prostokątne, profilowane; 2 piętra - opaskowe, pod którymi motyw podpiętej wstęgi oraz kampanulli, ujętej w ornament esowy. Boczne elewacje omawianego skrzydła posiadają analogiczną, lecz skromniejszą elewację. Okucia okien parteru - ozdobne. Od północy do korpusu budynku przylega przybudówka w formie pawilonu. Jest ona dwukondygnacyjna, niższa od skrzydła i korpusu, nakryta dachem prostym i zwieńczona drewnianą ozdobną balustradą od ogrodu i murowaną, pseudobarokową od północy. <i>Matejuk B., Studium Historyczno-Urbanistyczne miasta ZŁOTEGO STOKU, PKZ Wrocław 1982 r.</i></p>	<p><b>9. Stan zachowania i postulaty dotyczące konserwacji</b></p> <p>Stan zachowania określa się jako dobry. Budynek niezamieszkały.</p>
	<p><b>10. Wykonanie karty (autor, data i podpis)</b></p> <p>04.2021 r. Magdalena Karbowski</p> <p><b>11. Zatwierdzenie karty ( podpis wojewódzkiego konserwatora zabytków)</b></p> <p>Z up. Dolnośląskiego Wojewódzkiego Konserwatora Zabytków we Wrocławiu</p> <p><i>mgr Anna Nowakowska</i> Kierownik Delegatury w Wałbrzychu</p> <p><small>*dotyczy zabytków niewpisanych do rejestru zabytków i niewłączonych do wojewódzkiej ewidencji zabytków</small></p>

GEZ	KARTA ADRESOWA ZABYTKU	
1. Nazwa  <b>Dom mieszkalny</b>	2. Czas powstania  <b>XVIII, koniec XIX w.</b>	3. Miejscowość  <b>Złoty Stok</b>
7. Fotografia z opisem wskazującym orientację albo mapa z zaznaczonym stanowiskiem archeologicznym  		4. Adres  <b>Rynek 3</b>  <b>dz. ewid. nr 716</b>
		5. Przynalżność administracyjna  województwo <b>dolnośląskie</b>  powiat <b>ząbkowicki</b>  gmina <b>Złoty Stok</b>
		6. Formy ochrony  Miejskowy plan zagospodarowania przestrzennego - Gmina Złoty Stok (uchwała nr XVI/100/04 ): Strefa „A” – ścisłej ochrony konserwatorskiej, strefa „OW” – obserwacji archeologicznej.  <b>"Obszar staromiejski" - A/2583/627 z dnia 01.09.1959 r.</b>

04.2021 r. Magdalena Karbowlak

8. Historia, opis i wartości

Czas powstania XVIII w. przebudowana ok. XIX w. Kamienica zachowała swój mieszkalny charakter. Kamienica murowana, tynkowana, podpiwniczona, nakryta dachem ceramicznym, dwuspadowym. Jest narożna, kalenicowa, posiada zwartą bryłę. Elewacja frontowa- pięcioosiowa, obramienia okien 1 piętra- kamienne, opaskowe. Portal- kamienny z pseudouszakami. Elewacja tylna- bezstylowa, ziwieńczona gzymsem, pośrodku tynkowana skarpa.

*Matejuk B., Studium Historyczno-Urbanistyczne miasta ZŁOTEGO STOKU, PKZ Wrocław 1982 r.*

9. Stan zachowania i postulaty dotyczące konserwacji

Stan budynku uważany jest za bardzo dobry. Budynek zamieszkały.

10. Wykonanie karty (autor, data i podpis)


Magdalena Karbowskiak, 11 maja 2021 r.

11. Zatwierdzenie karty ( podpis wojewódzkiego konserwatora zabytków)

Z up. Dolnośląskiego  
Wojewódzkiego Konserwatora Zabytków  
we Wrocławiu

*mgr Anna Nowakowska*  
Kierownik Delegatury w Wałbrzychu

\*dotyczy zabytków niewpisanych do rejestru zabytków i niewłączonych do wojewódzkiej ewidencji zabytków

GEZ	KARTA ADRESOWA ZABYTKU	
1. Nazwa  <b>Dom mieszkalny</b>	2. Czas powstania  <b>XVIII, XIX, początek XX w.</b>	3. Miejscowość  <b>Złoty Stok</b>
7. Fotografia z opisem wskazującym orientację albo mapa z zaznaczonym stanowiskiem archeologicznym		4. Adres  <b>Rynek 4</b>  <b>dz. ewid. nr 720</b>
		5. Przynalżność administracyjna  województwo <b>dolnośląskie</b>  powiat <b>ząbkowski</b>  gmina <b>Złoty Stok</b>
<i>grudzień 2022 r. Svitlana Kuznietsova</i>		6. Formy ochrony  Miejskowy plan zagospodarowania przestrzennego - Gmina Złoty Stok (uchwała nr XVII/100/04 ): Strefa „A” – ścisłej ochrony konserwatorskiej, strefa „OW” – obserwacji archeologicznej.  "Obszar staromiejski" - A/2583/627 z dnia 01.09.1959 r.

<p>8. Historia, opis i wartości</p> <p>Czas powstania XVIII w. Kamienica użytkowana zgodnie z pierwotnym przeznaczeniem (mieszkalnym). Niegdyś parter zajmowała piekarnia WSS, aktualnie opuszczony obiekt przeznaczony do celów handlowych. Murowana, tynkowana, podpiwniczona, nakryta ceramicznym dachem dwuspadowym. Posiada zwartą bryłę, założoną na rzucie prostokąta i znajduje się w zabudowie zwartej, w północnej pierzei rynku. Elewacja frontowa- bezstylowa, o nieregularnych osiach okiennych.</p> <p><i>Matejuk B., Studium Historyczno-Urbanistyczne miasta ZŁOTEGO STOKU, PKZ Wrocław 1982 r.</i></p>	<p>9. Stan zachowania i postulaty dotyczące konserwacji</p> <p>Stan zachowania obiektu określa się jako bardzo dobry. Budynek niezamieszkały.</p>	
	<p>10. Wykonanie karty (autor, data i podpis)</p> <p>Magdalena Karbowskiak, grudzień 2022 r.</p>	<p>11. Zatwierdzenie karty ( podpis wojewódzkiego konserwatora zabytków)</p> <p>Z up. Dolnośląskiego Wojewódzkiego Konserwatora Zabytków we Wrocławiu</p> <p><i>mgr Anna Nowakowska</i> Kierownik Delegatury w Wałbrzychu</p> <p>*dotyczy zabytków niewpisanych do rejestru zabytków i niewłączonych do wojewódzkiej ewidencji zabytków</p>

GEZ	KARTA ADRESOWA ZABYTKU	
1. Nazwa  <b>Dom mieszkalny</b>	2. Czas powstania  <b>XVIII, około 1830 r., XX w.</b>	3. Miejscowość  <b>Złoty Stok</b>
7. Fotografia z opisem wskazującym orientację albo mapa z zaznaczonym stanowiskiem archeologicznym		4. Adres  <b>Rynek 5</b>  <b>dz. ewid. nr 721/1</b>
<div style="display: flex;"> <div style="flex: 1;">  <p style="text-align: right; font-size: small;">28.08.2020 Paweł Moskał</p> </div> <div style="flex: 1;">  </div> </div>		5. Przynalżność administracyjna  województwo <b>dolnośląskie</b>  powiat <b>ząbkowski</b>  gmina <b>Złoty Stok</b>
		6. Formy ochrony  Miejskowy plan zagospodarowania przestrzennego - Gmina Złoty Stok (uchwała nr XVI/100/04 ): Strefa „ <b>A</b> ” – ścisłej ochrony konserwatorskiej, strefa „ <b>OW</b> ” – obserwacji archeologicznej.  "Obszar staromiejski" - A/2583/627 z dnia 01.09.1959 r.

8. Historia, opis i wartości

Budynek użytkowany zgodnie z przeznaczeniem pierwotnym, jako kamienica mieszkalna. Założona na rzucie litery L z dobudowaną od podwórza, przylegającą do skrzydła budynku oficyną folwarczną, założoną na rzucie wydłużonego prostokąta (lata 30 XIX w.). Część mieszkalna jest podpiwniczona i nakryta dwuspadowym dachem ceramicznym zwróconym kalenicą do rynku. Skrzydło budynku (od podwórza) jest osobno zadaszone w postaci dwuspadowego ceramicznego dachu. Całe założenie mieszkalno-folwarczne jest murowane i tynkowane, usytuowane w zabudowie zwartej w północnej pierzei rynku. Elewacja frontowa budynku- regularna, pięcioosiowa, z gzymsem działowym i wieńczącym nieozdobnym oraz owalnie zamkniętą bramą. Obramienia okien 1 piętra profilowane, tynkowe, prostokątne. Elewacja tylna, bezstylowa. *Matejuk B., Studium Historyczno-Urbanistyczne miasta ŻŁOTEGO STOKU, PKZ Wrocław 1982 r.*

9. Stan zachowania i postulaty dotyczące konserwacji

Stan zachowania budynku, mierny. Budynek zamieszkały.

10. Wykonanie karty (autor, data i podpis)



Magdalena Karbowiak, 11 maja 2021 r.

11. Zatwierdzenie karty ( podpis wojewódzkiego konserwatora zabytków)

Z up. Dolnośląskiego  
Wojewódzkiego Konserwatora Zabytków  
we Wrocławiu

*mgr Anna Nowakowska*  
Kierownik Delegatury w Wałbrzychu

\*dotyczy zabytków niewpisanych do rejestru zabytków i niewłączonych do wojewódzkiej ewidencji zabytków

GEZ	KARTA ADRESOWA ZABYTKU	
1. Nazwa  <b>Dom mieszkalny</b>	2. Czas powstania  <b>XVIII, koniec XIX w.</b>	3. Miejscowość  <b>Złoty Stok</b>
7. Fotografia z opisem wskazującym orientację albo mapa z zaznaczonym stanowiskiem archeologicznym		4. Adres  <b>Rynek 6</b>  <b>dz. ewid. nr 722</b>
 <p data-bbox="707 1442 927 1465">28.08.2020 Paweł Moskał</p>		5. Przynalżność administracyjna  województwo <b>dolnośląskie</b>  powiat <b>ząbkowicki</b>  gmina <b>Złoty Stok</b>
		6. Formy ochrony  Miejskowy plan zagospodarowania przestrzennego - Gmina Złoty Stok (uchwała nr XVII/100/04 ): Strefa „A” – ścisłej ochrony konserwatorskiej, strefa „OW” – obserwacji archeologicznej.  "Obszar staromiejski" - A/2583/627 z dnia 01.09.1959 r.



<p>8. Historia, opis i wartości</p> <p>Budynek użytkowany jest zgodnie z pierwotnym, mieszkalnym przeznaczeniem. Murowany, tynkowany, niepodpiwniczony, nakryty kalenicowym, dwuspadowym, ceramicznym dachem. Posiada zwartą bryłę, założoną na rzucie prostokąta i usytuowany jest w zabudowie zwartej, pierzei północnej rynku. Elewacja frontowa, czteroosiowa, dwukondygnacyjna, zwieńczona profilowanym gzymsem, nie posiadająca cech stylowych. Elewacja tylna, bezstylowa.</p> <p><i>Matejuk B., Studium Historyczno-Urbanistyczne miasta ŻŁOTEGO STOKU, PKZ Wrocław 1982 r.</i></p>	<p>9. Stan zachowania i postulaty dotyczące konserwacji</p> <p>Stan zachowania określa się na dobry. Budynek niezamieszkały.</p>
<p>10. Wykonanie karty (autor, data i podpis)</p> <p>Magdalena Karbowskiak, 11 maja 2021 r.</p>	<p>11. Zatwierdzenie karty ( podpis wojewódzkiego konserwatora zabytków)</p> <p>Z up. Dolnośląskiego Wojewódzkiego Konserwatora Zabytków we Wrocławiu</p> <p><i>mgr Anna Nowakowska</i> Kierownik Delegatury w Wałbrzychu</p> <p>*dotyczy zabytków niewpisanych do rejestru zabytków i niewłączonych do wojewódzkiej ewidencji zabytków</p>

GEZ	KARTA ADRESOWA ZABYTKU	
1. Nazwa  <b>Dom mieszkalny</b>	2. Czas powstania  <b>XVIII, koniec XIX w.</b>	3. Miejscowość  <b>Złoty Stok</b>
7. Fotografia z opisem wskazującym orientację albo mapa z zaznaczonym stanowiskiem archeologicznym		4. Adres  <b>Rynek 7</b>  <b>dz. ewid. 724</b>
		5. Przynalżność administracyjna  województwo <b>dolnośląskie</b>  powiat <b>ząbkowski</b>  gmina <b>Złoty Stok</b>
		6. Formy ochrony  Miejskowy plan zagospodarowania przestrzennego - Gmina Złoty Stok (uchwała nr XVII/100/04 ): Strefa „A” – ścisłej ochrony konserwatorskiej, strefa „OW” – obserwacji archeologicznej.  "Obszar staromiejski" - A/2583/627 z dnia 01.09.1959 r.

28.08.2020 Paweł Moskał

8. Historia, opis i wartości

Budynek użytkowany jest zgodnie z jego przeznaczeniem pierwotnym, mieszkalnym. Murowany, tynkowany, podpiwniczony, nakryty dwuspadowym dachem, kalenicowo zwróconym do rynku. Jego bryła ma charakter zwarty i założona jest na rzucie prostokąta. Kamienica umieszczona jest w zabudowie zwartej, w północnej pierzei rynkowej. Elewacja frontowa- ok. 1880 r. czteroosiowa, dwukondygnacyjna, w obramieniach okiennych opaskowych, tynkowych, na 1 piętrze- profilowanych. Elewacja tylna- bezstylowa. Nad parterem wmurowana (być może wtórnie) kamienna tablica z Chrystusem na Krzyżu i datą 1837.

*Matejuk B., Studium Historyczno-Urbanistyczne miasta ZŁOTEGO STOKU, PKZ Wrocław 1982 r.*

9. Stan zachowania i postulaty dotyczące konserwacji

Stan zachowania, dobry. Budynek zamieszkały.

10. Wykonanie karty (autor, data i podpis)

Magdalena Karbowskiak, 11 maja 2021 r.

11. Zatwierdzenie karty ( podpis wojewódzkiego konserwatora zabytków)

Z up. Dolnośląskiego  
Wojewódzkiego Konserwatora Zabytków  
we Wrocławiu

*mgr Anna Nowakowska*  
Kierownik Delegatury w Wałbrzychu

\*dotyczy zabytków niewpisanych do rejestru zabytków i niewłączonych do wojewódzkiej ewidencji zabytków

GEZ	KARTA ADRESOWA ZABYTKU	
1. Nazwa  <b>Dom mieszkalny</b>	2. Czas powstania  <b>koniec XIX w.</b>	3. Miejscowość  <b>Złoty Stok</b>
7. Fotografia z opisem wskazującym orientację albo mapa z zaznaczonym stanowiskiem archeologicznym		4. Adres  <b>Rynek 8</b>  <b>dz. ewid. nr 726</b>
<div style="display: flex;"> <div data-bbox="132 539 909 1477" style="flex: 1;">  </div> <div data-bbox="949 539 1460 1477" style="flex: 1;">  </div> </div>		5. Przynalżność administracyjna  województwo <b>dolnośląskie</b>  powiat <b>ząbkowicki</b>  gmina <b>Złoty Stok</b>
<div style="display: flex;"> <div data-bbox="132 539 909 1477" style="flex: 1;">  </div> <div data-bbox="949 539 1460 1477" style="flex: 1;">  </div> </div>		6. Formy ochrony  Miejskowy plan zagospodarowania przestrzennego - Gmina Złoty Stok (uchwała nr XVII/100/04 ): Strefa „A” – ścisłej ochrony konserwatorskiej, strefa „OW” – obserwacji archeologicznej.  "Obszar staromiejski" - A/2583/627 z dnia 01.09.1959 r.

grudzień 2022 r. Svitlana Kuznietsova

8. Historia, opis i wartości

Budynek użytkowany jest zgodnie z jego pierwotnym mieszkalnym przeznaczeniem. Jest podpiwniczony, nakryty kalenicowym, dwuspadowym, ceramicznym dachem. Posiada zwartą bryłę, założoną na rzucie prostokąta i usytuowany jest w zabudowie zwartej, pierzei północnej rynku. Elewacja frontowa, czteroosiowa, dwukondygnacyjna, zwieńczona profilowanym gzymsem.

9. Stan zachowania i postulaty dotyczące konserwacji

Stan zachowania określa się na bardzo dobry. Budynek zamieszkały.

10. Wykonanie karty (autor, data i podpis)

Magdalena Karbowskiak, 12.2022 r.

11. Zatwierdzenie karty ( podpis wojewódzkiego konserwatora zabytków)

Z up. Dolnośląskiego  
Wojewódzkiego Konserwatora Zabytków  
we Wrocławiu

*mgr Anna Nowakowska*  
Kierownik Delegatury w Wałbrzychu

\*dotyczy zabytków niewpisanych do rejestru zabytków i niewłączonych do wojewódzkiej ewidencji zabytków

GEZ	KARTA ADRESOWA ZABYTKU	
1. Nazwa  <b>Dom mieszkalny</b>	2. Czas powstania  <b>XVIII, koniec XIX, XX w.</b>	3. Miejscowość  <b>Złoty Stok</b>
7. Fotografia z opisem wskazującym orientację albo mapa z zaznaczonym stanowiskiem archeologicznym <div style="display: flex; justify-content: space-around; align-items: center;"> <div data-bbox="116 539 757 1469"> </div> <div data-bbox="801 539 1480 1469"> <p style="text-align: center; font-size: small;">grudzień 2022 r. Svitlana Kuznietsova</p> </div> </div>		4. Adres  <b>Rynek 9</b>  <b>dz. ewid. nr 728/1</b>
		5. Przynalżność administracyjna  województwo <b>dolnośląskie</b>  powiat <b>ząbkowicki</b>  gmina <b>Złoty Stok</b>
		6. Formy ochrony  Miejskowy plan zagospodarowania przestrzennego - Gmina Złoty Stok (uchwała nr XVI/100/04 ): Strefa „A” – ścisłej ochrony konserwatorskiej, strefa „OW” – obserwacji archeologicznej.  <b>"Obszar staromiejski" - A/2583/627 z dnia 01.09.1959 r.</b>

8. Historia, opis i wartości

Budynek jest użytkowany zgodnie z pierwotnym charakterem mieszkalnym. Murowany, tynkowany, narożny, nakryty dwuspadowym dachem ceramicznym, posiada zwartą bryłę założoną na rzucie prostokąta z dobudówką od podwórza, nakryta dachem naczółkowym, ceramicznym. Elewacja frontowa - trzyosiowa, dwukondygnacyjna. Podziały poziome - gzymsy działowy opadowy i wieńczący, profilowany. Obramienia okien 1 pietra, tynkowe, prostokątne, profilowane. Elewacja boczna (od ul. Lelewela) - trzykondygnacyjna, czteroosiowa o obramieniach okiennych profilowanych w tynku (1 piętro i strych) zwieńczona szczytem w kształcie trapezu. Gzymsy tynkowe; wieńczący, profilowany i działowy, opaskowy. Od strony elewacji bocznej prowadzi na podwórze domu, brama wjazdowa z trzema ceglanymi słupkami. Elewacja tylna - zastonięta drewnianą przybudówką. Do wschodniej części elewacji przylega pod kątem prostym długa, parterowa przybudówka. Jest ona murowana, tynkowana, nakryta dwuspadowym dachem ceramicznym z profilowanym gzymsem (k. XIX w.) *Matejuk B., Studium Historyczno-Urbanistyczne miasta ZŁOTEGO STOKU, PKZ Wrocław 1982 r.*

9. Stan zachowania i postulaty dotyczące konserwacji

Stan zachowania, określa się jako dobry. Budynek zamieszkały.

10. Wykonanie karty (autor, data i podpis)



Magdalena Karbowskiak, 12.2022 r.

11. Zatwierdzenie karty ( podpis wojewódzkiego konserwatora zabytków)

Z up. Dolnośląskiego  
Wojewódzkiego Konserwatora Zabytków  
we Wrocławiu



*mgr Anna Nowakowska*  
Kierownik Delegatury w Wałbrzychu

\*dotyczy zabytków niewpisanych do rejestru zabytków i niewłączonych do wojewódzkiej ewidencji zabytków

GEZ	KARTA ADRESOWA ZABYTKU	
1. Nazwa  <b>Dom mieszkalny</b>	2. Czas powstania  <b>XVIII w., koniec XIX w.</b>	3. Miejscowość  <b>Złoty Stok</b>
7. Fotografia z opisem wskazującym orientację albo mapa z zaznaczonym stanowiskiem archeologicznym		4. Adres  <b>Rynek 10</b>  <b>dz. ewid. nr 755</b>
 <p data-bbox="743 1444 1025 1468">12.2022 r. Magdalena Karbowlak</p>		
		5. Przynalżność administracyjna  województwo <b>dolnośląskie</b>  powiat <b>ząbkowicki</b>  gmina <b>Złoty Stok</b>
		6. Formy ochrony  Miejskowy plan zagospodarowania przestrzennego - Gmina Złoty Stok (uchwała nr XVI/100/04 ): Strefa „A” – ścisłej ochrony konserwatorskiej, strefa „OW” – obserwacji archeologicznej.  <b>"Obszar staromiejski" - A/2583/627 z dnia 01.09.1959 r.</b>



<p>8. Historia, opis i wartości</p> <p>Układ trzech traktów, zachowanych w formie szczątkowej, świadczący o XVIII-wiecznym pochodzeniu budynku. Z tego samego okresu zapewne jest część piwnicy sklepionej kolebką. Budynek jest narożny, murowany, tynkowany, piętrowy z mansardą, podpiwniczony, nakryty ceramicznym dachem naczółkowym, usytuowany kalenicowo w kierunku rynku. Bryła- zwarta, założona na rzucie prostokąta z XIX- wieczną przybudówką od podwórza, nakryta ceramicznym dwuspadowym dachem. Elewacja frontowa- dwuosiowa, zwieńczona profilowanym gzymsem. Elewacja boczna północna- trzyosiowa, zwieńczona trapezowym szczytem z profilowanym gzymsem.</p> <p><i>Matejuk B., Studium Historyczno-Urbanistyczne miasta ŻŁOTEGO STOKU, PKZ Wrocław 1982 r.</i></p>	<p>9. Stan zachowania i postulaty dotyczące konserwacji</p> <p>Stan zachowania określa się jako dobry. Budynek zamieszkały.</p>	
	<p>10. Wykonanie karty (autor, data i podpis)</p> <p>Magdalena Karbowskiak, 12.2022 r.</p>	<p>11. Zatwierdzenie karty ( podpis wojewódzkiego konserwatora zabytków)</p> <p>Z up. Dolnośląskiego Wojewódzkiego Konserwatora Zabytków we Wrocławiu</p> <p><i>mgr Anna Nowakowska</i> Kierownik Delegatury w Wałbrzychu</p> <p><small>*dotyczy zabytków niewpisanych do rejestru zabytków i niewłączonych do wojewódzkiej ewidencji zabytków</small></p>

GEZ	KARTA ADRESOWA ZABYTKU	
1. Nazwa  <b>Dom mieszkalny</b>	2. Czas powstania  <b>XVIII w., koniec XIX w.</b>	3. Miejscowość  <b>Złoty Stok</b>
7. Fotografia z opisem wskazującym orientację albo mapa z zaznaczonym stanowiskiem archeologicznym		4. Adres  <b>Rynek 11</b>  <b>dz. ewid. nr 754</b>
		5. Przynalżność administracyjna województwo <b>dolnośląskie</b> powiat <b>ząbkowicki</b> gmina <b>Złoty Stok</b>
		6. Formy ochrony  <b>A/5206/1113/Wł 29.04.1985 r.</b>  Miejscowy plan zagospodarowania przestrzennego - Gmina Złoty Stok (uchwała nr XVI/100/04 ): Strefa „A” – ścisłej ochrony konserwatorskiej, strefa „OW” – obserwacji archeologicznej. "Obszar staromiejski" - A/2583/627 z dnia 01.09.1959 r.

28.08.2020 Paweł Moskał

#### 8. Historia, opis i wartości

Obecny kształt budynek uzyskał w czasie generalnej przebudowy (1879 r.) - data uwidoczniła na fasadzie. Jednak zachowany XVIII wieczny układ trzech traktów oraz jeszcze wcześniejsza gotycka piwnica, nakryta ostrołuczny sklepieniem, wskazuje na wcześniejszą proveniencję kamienicy. Użytkowanie obecne - zgodnie z pierwotnym. Usytuowany jest we wschodniej pierzei rynkowej, w zabudowie zwartej, kalenicowo zwrócony do rynku, posiada zwartą bryłę założoną na rzucie prostokąta. Murowany, tynkowany, kamienno ceglany, z przewagą kamienia w przyziemiu, podpiwniczony, nakryty dwuspadowym, ceramicznym dachem. Elewacja frontowa- pięcioosiowa, trzykondygnacyjna, utrzymana w stylu eklektycznym, powstała w latach 70-tych XIX w. Elementy podziałów poziomych: pseudobonie parteru, profilowany gzyms dzielący i wieńczący z motywem konsolk i rozetek. Okna I piętra posiadają obramienia tynkowe, profilowane i ujęte są w kanelowane pilastry. Zwieńczone są ponadgzymsiem naczółkowym, pod którym umieszczony jest motyw rozetek. Nad oknem środkowym - nieczytelne inicjały i data 1879 r. W partii podokiennej znajdują się medaliony z popiersiami trzech kobiet i dwóch mężczyzn. Stolarka okien pochodzi z lat 30 XX w. Elewacja tylna bezstylowa. *Matejuk B., Studium Historyczno-Urbanistyczne miasta ŻŁOTEGO STOKU, PKZ Wrocław 1982 r.*

#### 9. Stan zachowania i postulaty dotyczące konserwacji

Stan zachowania określa się jako mierny. Budynek zamieszkały.

#### 10. Wykonanie karty (autor, data i podpis)

Magdalena Karbowski, 11 maja 2021 r.

#### 11. Zatwierdzenie karty ( podpis wojewódzkiego konserwatora zabytków)

Z up. Dolnośląskiego  
Wojewódzkiego Konserwatora Zabytków  
we Wrocławiu

*mgr Anna Nowakowska*  
Kierownik Delegatury w Wałbrzychu

\*dotyczy zabytków niewpisanych do rejestru zabytków i niewłączonych do wojewódzkiej ewidencji zabytków

GEZ	KARTA ADRESOWA ZABYTKU	
1. Nazwa  <b>Dom mieszkalny</b>	2. Czas powstania  <b>koniec XIX w.</b>	3. Miejscowość  <b>Złoty Stok</b>
7. Fotografia z opisem wskazującym orientację albo mapa z zaznaczonym stanowiskiem archeologicznym		4. Adres  <b>Rynek 12</b>  <b>dz. ewid. nr 911</b>
<div style="display: flex;">   </div>		5. Przynalżność administracyjna  województwo <b>dolnośląskie</b>  powiat <b>ząbkowicki</b>  gmina <b>Złoty Stok</b>
<div style="display: flex;">   </div> <p data-bbox="745 1437 965 1458" style="text-align: right; font-size: small;">28.08.2020 Paweł Moskał</p>		6. Formy ochrony  Miejskowy plan zagospodarowania przestrzennego - Gmina Złoty Stok (uchwała nr XVI/100/04 ): Strefa „A” – ścisłej ochrony konserwatorskiej, strefa „OW” – obserwacji archeologicznej.  "Obszar staromiejski" - A/2583/627 z dnia 01.09.1959 r.

8. Historia, opis i wartości

Budynek mieszkalny, użytkowany zgodnie z jego pierwotnym charakterem-mieszkalnym. Usytuowany w zabudowie ciągłej, pięcioosiowy, murowany, tynkowany, pokryty dwuspadowym, ceramicznym dachem. Okna murowane, tynkowane, prostokątne. Nad drzwiami wejściowymi gzyms.

9. Stan zachowania i postulaty dotyczące konserwacji

Stan budynku określany jako dobry. Budynek zamieszkały.

10. Wykonanie karty (autor, data i podpis)

Magdalena Karbowskiak, 11 maja 2021 r.

11. Zatwierdzenie karty ( podpis wojewódzkiego konserwatora zabytków)

Z up. Dolnośląskiego  
Wojewódzkiego Konserwatora Zabytków  
we Wrocławiu

*mgr Anna Nowakowska*  
Kierownik Delegatury w Wałbrzychu

\*dotyczy zabytków niewpisanych do rejestru zabytków i niewłączonych do wojewódzkiej ewidencji zabytków

GEZ	KARTA ADRESOWA ZABYTKU	
1. Nazwa  <b>Dom mieszkalny</b>	2. Czas powstania  <b>około połowa XIX w.</b>	3. Miejscowość  <b>Złoty Stok</b>
7. Fotografia z opisem wskazującym orientację albo mapa z zaznaczonym stanowiskiem archeologicznym		4. Adres  <b>Rynek 14</b>  <b>dz. ewid. nr 900</b>
		5. Przynalżność administracyjna  województwo <b>dolnośląskie</b>  powiat <b>ząbkowicki</b>  gmina <b>Złoty Stok</b>
		6. Formy ochrony  Miejskowy plan zagospodarowania przestrzennego - Gmina Złoty Stok (uchwała nr XVI/100/04 ): Strefa „A” – ścisłej ochrony konserwatorskiej, strefa „OW” – obserwacji archeologicznej.  <b>"Obszar staromiejski" - A/2583/627 z dnia 01.09.1959 r.</b>

28.08.2020 Paweł Moskał

8. Historia, opis i wartości

Kamienica mieszkalna, murowana, tynkowana, usytuowana w zabudowie zwartej, pięcioosiowa. Pokryta dwuspadowym, ceramicznym dachem. Okna i drzwi posiadają prostokątne, tynkowe obramienia.

9. Stan zachowania i postulaty dotyczące konserwacji

Stan zachowania, określa się jako bardzo dobry. Budynek zamieszkały.

10. Wykonanie karty (autor, data i podpis)

Magdalena Karbowskiak, 11 maja 2021 r.

11. Zatwierdzenie karty ( podpis wojewódzkiego konserwatora zabytków)

Z up. Dolnośląskiego  
Wojewódzkiego Konserwatora Zabytków  
we Wrocławiu

*mgr Anna Nowakowska*  
Kierownik Delegatury w Wałbrzychu

\*dotyczy zabytków niewpisanych do rejestru zabytków i niewłączonych do wojewódzkiej ewidencji zabytków

GEZ	KARTA ADRESOWA ZABYTKU	
1. Nazwa  <b>Budynek mieszkalny</b>	2. Czas powstania  ok. XVIII w.	3. Miejscowość  <b>Złoty Stok</b>
7. Fotografia z opisem wskazującym orientację w stosunku do sąsiednich terenów lub stron świata albo mapa z zaznaczonym stanowiskiem archeologicznym		4. Adres  <b>ul. Rynek 15, 57-250 Złoty Stok</b>  <b>dz. ewid. nr 751/8</b>
 <p data-bbox="922 1449 1066 1474">Maj, 2021, Sara</p> 		5. Przynależność administracyjna  województwo <b>dolnośląskie</b>  powiat <b>ząbkowicki</b>  gmina <b>Złoty Stok</b>
		6. Formy ochrony  Miejscowy plan zagospodarowania przestrzennego - Gmina Złoty Stok (uchwała nr XVI/100/04): Strefa „A” – ścisłej ochrony konserwatorskiej, strefa „OW” – obserwacji archeologicznej.  "Obszar staromiejski" - A/2583/627 z dnia 01.09.1959 r.



8. Historia, opis i wartości	9. Stan zachowania i postulaty dotyczące konserwacji	
<p>Budynek powstał na zrębie XVIII- wiecznej kamienicyktorej został układ trzech traktów, zapewne fragmenty muru przyziemia oraz w podwórzu mur kamienny oddzielający posesje. Przebudowy, jakie ,ogły mieć miejsce w XIX w. nie wniosły żadnych cech stylowych, z wyjątkiem pseudożaglastego sklepienia izby traktu tylnego, stosowanego ok. pol. XIX w. oraz fryzu z ornamentami roślinnymi nad portalem z tego samego czasu. Pozbawione cech stylowych elewacje, zwieńczone są jedynie profilowanym gzymsem wieńczącym. Z końca XIX w. pochodzi stolarka drzwi wejściowych. Kamienica mieszkalna, założona jest na rzucie prostokąta, niepodpiwniczona, nakryta dachem dwuspadowym, ceramicznym. Jest murowana, tynkowana, kamienno-ceglana, dwukondygnacyjna, trzytraktowa, usytuowana w zabudowie ciągłej, zwrócona kalenicą ku rynkowi. <i>Matejuk B., Studium Historyczno-Urbanistyczne miasta ŻŁOTEGO STOKU, PKZ Wrocław 1982 r.</i></p>	<p>Stan zachowania określa się jako dobry. Budynek zamieszkały.</p>	
	<p>10. Wykonanie karty (autor, data i podpis) Magdalena Karbowiak, 11 maja 2021 r.</p>	<p>11. Zatwierdzenie karty ( podpis wojewódzkiego konserwatora zabytków)</p> <p style="text-align: center;">Z up. Dolnośląskiego Wojewódzkiego Konserwatora Zabytków we Wrocławiu</p> <p style="text-align: center;"><i>mgr Anna Nowakowska</i> Kierownik Delegatury w Wałbrzychu</p> <p><i>(Signature)</i></p> <p>*dotyczy zabytków niewpisanych do rejestru zabytków i niewłączonych do wojewódzkiej ewidencji zabytków</p>

GEZ	KARTA ADRESOWA ZABYTKU	
1. Nazwa  <b>Dom mieszkalny</b>	2. Czas powstania  <b>XVI, XVIII, koniec XX w.</b>	3. Miejscowość  <b>Złoty Stok</b>
7. Fotografia z opisem wskazującym orientację albo mapa z zaznaczonym stanowiskiem archeologicznym		4. Adres  <b>Rynek 16, 57-250 Złoty Stok</b>  <b>dz. nr ewid. 753</b>
		5. Przynalżność administracyjna  województwo <b>dolnośląskie</b>  powiat <b>ząbkowicki</b>  gmina <b>Złoty Stok</b>
		6. Formy ochrony  Miejscowy plan zagospodarowania przestrzennego - Gmina Złoty Stok (uchwała nr XVI/100/04): Strefa „A” – ścisłej ochrony konserwatorskiej, strefa „OW” – obserwacji archeologicznej.  "Obszar staromiejski" - A/2583/627 z dnia 01.09.1959 r.

Maj 2021 Sara Słowik

8. Historia, opis i wartości

Kamienica mieszkalna, murowana, tynkowana, kamienna w przyziemiu i kamiennie-ceglana w wyższych partiach, usytuowana w zabudowie zwartej, zwrócona jest kalenicą w kierunku rynku; posiada zwartą bryłę, założona na rzucie prostokąta z niewielką przybudówką od podwórza. Budynek jest dwykondygnacyjny, podpiwniczony, nakryty dwuspadowym dachem. Elewacja frontowa i tylna bezstylowe. Od podwórza mur kamienny stary z uzupełnionymi cegłami oraz parterowa komórka ceglana kryta papą.

*Matejuk B., Studium Historyczno-Urbanistyczne miasta ŻŁOTEGO STOKU, PKZ Wrocław 1982 r.*

9. Stan zachowania i postulaty dotyczące konserwacji

Stan zachowania określa się jako poprawny. Budynek zamieszkały.

10. Wykonanie karty (autor, data i podpis)

Magdalena Karbowskiak, 11 maja 2021 r.

11. Zatwierdzenie karty ( podpis wojewódzkiego konserwatora zabytków)

Z up. Dolnośląskiego  
Wojewódzkiego Konserwatora Zabytków  
we Wrocławiu

*mgr Anna Nowakowska*  
Kierownik Delegatury w Wałbrzychu

\*dotyczy zabytków niewpisanych do rejestru zabytków i niewłączonych do wojewódzkiej ewidencji zabytków

GEZ	KARTA ADRESOWA ZABYTKU	
1. Nazwa  <b>Dom mieszkalny</b>	2. Czas powstania  <b>około połowa XIX w.</b>	3. Miejscowość  <b>Złoty Stok</b>
7. Fotografia z opisem wskazującym orientację albo mapa z zaznaczonym stanowiskiem archeologicznym		4. Adres  <b>Rynek 17</b>  <b>dz. ewid. nr 752</b>
		5. Przynalżność administracyjna województwo <b>dolnośląskie</b> powiat <b>ząbkowicki</b> gmina <b>Złoty Stok</b>
		6. Formy ochrony  Miejskowy plan zagospodarowania przestrzennego - Gmina Złoty Stok (uchwała nr XVI/100/04 ): Strefa „A” – ścisłej ochrony konserwatorskiej, strefa „OW” – obserwacji archeologicznej.  "Obszar staromiejski" - A/2583/627 z dnia 01.09.1959 r.

28.08.2020 Paweł Moskal

<p><b>8. Historia, opis i wartości</b></p> <p>Budynek użytkowany zgodnie z pierwotnym przeznaczeniem - jako kamienica ieszkalna - w obecnym kształcie - w XVII w. Przebudowa, która zastąpiła widoczne jeszcze w rycinie Wernhera z ok. 1765 r. dwie kamienice szczytowe jednym budynkiem miała miejsce pod koniec XVIII w. Połączenie ich w jeden obiekt zapewne zasadniczo zmieniło układ wnętrza, zostawiając jednak na fasadzie ślad tego budowlanego manewru w postaci nierównomiernie rozłożonych osi okiennych, wyraźnie rozgraniczonych w połowie elewacji oraz w niesymetrycznie usytuowanym portalu. Kamienica murowana, tynkowana, kamienna w partii przyziemia i kamiennie- ceglana powyżej. Posiada zwartą bryłę, założoną na rzucie prostokąta, nakrytą dachem uskokowym, ceramicznym i jest podpiwniczona. Kamienica narożna i szczytowa, usytuowana w południowej pierzei Rynku. Elewacja frontowa- czteroosiowa, czterokondygnacyjna, zwieńczona szczytem o płytkich spływach i łukowatym wgłębieniu. Nad 1 piętrem profilowany gzyms, portal usytuowany w bocznej osi ma kształt prostokąta z dwoma pilastrami, których głowice zaopatrzone są w uproszczone kampanuelle. Otwór wejściowy jest niesymetryczny i wtórny w stosunku do portalu. Stolarka drzwi wejściowych powstała w 2 poł. XIX w. Elewacja boczna, bezstylowa, zwieńczona profilowanym gzymsem.</p> <p><i>Matejuk B., Studium Historyczno-Urbanistyczne miasta ZŁOTEGO STOKU, PKZ Wrocław 1982 r.</i></p>	<p><b>9. Stan zachowania i postulaty dotyczące konserwacji</b></p> <p>Stan zachowania określa się jako dobry. Budynek zamieszkały.</p>	
	<p><b>10. Wykonanie karty (autor, data i podpis)</b></p> <p>Magdalena Karbowiak, 11 maja 2021 r.</p>	<p><b>11. Zatwierdzenie karty ( podpis wojewódzkiego konserwatora zabytków)</b></p> <p style="text-align: center;">Z up. Dolnośląskiego Wojewódzkiego Konserwatora Zabytków we Wrocławiu</p> <p style="text-align: center;"><i>mgr Anna Nowakowska</i> Kierownik Delegatury w Wałbrzychu</p> <p><small>*dotyczy zabytków niewpisanych do rejestru zabytków i niewłączonych do wojewódzkiej ewidencji zabytków</small></p>

GEZ	KARTA ADRESOWA ZABYTKU	
1. Nazwa  <b>Dom mieszkalny</b>	2. Czas powstania  <b>około połowa XVIII w., 1980 r.</b>	3. Miejscowość  <b>Złoty Stok</b>
7. Fotografia z opisem wskazującym orientację albo mapa z zaznaczonym stanowiskiem archeologicznym		
		4. Adres  <b>Rynek 19</b>  <b>dz. ewid. nr 732</b>
5. Przynalżność administracyjna  województwo <b>dolnośląskie</b>  powiat <b>ząbkowicki</b>  gmina <b>Złoty Stok</b>		
6. Formy ochrony  Miejskowy plan zagospodarowania przestrzennego - Gmina Złoty Stok (uchwała nr XVI/100/04 ): Strefa „A” – ścisłej ochrony konserwatorskiej, strefa „OW” – obserwacji archeologicznej.  <b>"Obszar staromiejski" - A/2583/627 z dnia 01.09.1959 r.</b>		

28.08.2020 Paweł Moskal

8. Historia, opis i wartości

Czas powstania ok. XVIII w. przebudowa 1980 r. Przeznaczenie pierwotne-kamienica mieszkalna. Część pierwszego piętra i parter zajmował ZGKiM, pozostałą część pietra - pomieszczenia mieszkalne. Aktualnie parter zajmuje Zakład Ubezpieczeniowy i placówka Poczty Polskiej. Kamienica jest murowana, tynkowana, podpiwniczona, nakryta dwuspadowym dachem ceramicznym. Posiada zwartą bryłę i usytuowana jest w zabudowie ciągłej. Elewacja frontowa i tylna, bezstylowa. Piwnica, z dwubiegowymi schodami, dwupoziomowa. Nad progiem- sklepienie krzyżowe. Pomieszczenie dolnego poziomu, nakryte sklepieniem kolebkowym z lunetą, z luftem oświetlającym wnętrze od strony rynku.

*Matejuk B., Studium Historyczno-Urbanistyczne miasta ŻŁOTEGO STOKU, PKZ Wrocław 1982 r.*

9. Stan zachowania i postulaty dotyczące konserwacji

Stan zachowania określa się jako dobry. Budynek zamieszkały.

10. Wykonanie karty (autor, data i podpis)

Magdalena Karbowiak, 11 maja 2021 r.

11. Zatwierdzenie karty ( podpis wojewódzkiego konserwatora zabytków)

Z up. Dolnośląskiego  
Wojewódzkiego Konserwatora Zabytków  
we Wrocławiu

*mgr Anna Nowakowska*  
Kierownik Delegatury w Wałbrzychu

\*dotyczy zabytków niewpisanych do rejestru zabytków i niewłączonych do wojewódzkiej ewidencji zabytków

GEZ

KARTA ADRESOWA ZABYTKU

1. Nazwa

2. Czas powstania

3. Miejscowość

Budynek mieszkalny

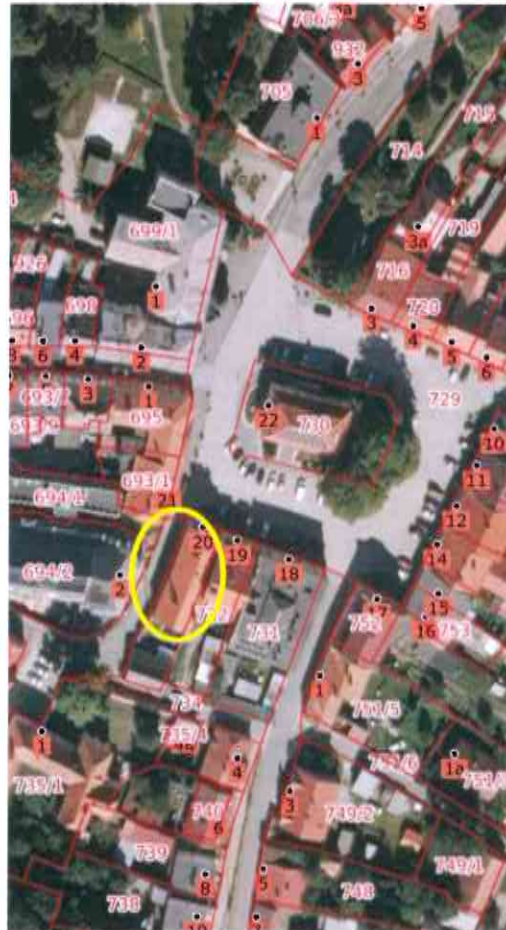
ok. XVII w.

Złoty Stok

7. Fotografia z opisem wskazującym orientację w stosunku do sąsiednich terenów lub stron świata albo mapa z zaznaczonym stanowiskiem archeologicznym



Maj, 2021, Sara



4. Adres :

ul. Rynek 20, 57-250 Złoty Stok

dz. ewid. nr 733

5. Przynależność administracyjna

województwo **dolnośląskie**

powiat **ząbkowicki**

gmina **Złoty Stok**

6. Formy ochrony

**A/5207/1089/Wł 13.04.1985**

Miejscowy plan zagospodarowania przestrzennego - Gmina Złoty Stok (uchwała nr XVI/100/04 ): Strefa „A” – ścisłej ochrony konserwatorskiej, strefa „OW” – obserwacji archeologicznej.


"Obszar staromiejski" - A/2583/627 z dnia 01.09.1959 r.



8. Historia, opis i wartości	9. Stan zachowania i postulaty dotyczące konserwacji	
<p>Budynek jest murowany, tynkowany, zbudowany z materiału kamiennego z nielicznymi uzupełnieniami ceglanymi. Założony jest na rzucie prostokąta, podpiwniczony, nakryty dachem dwuspadowym, ceramicznym. Jest narożny i szczytowo usytuowany w kierunku rynku. Bryła budynku jest zwarta, trzykondygnacyjna. Elewacja frontowa szczytowa, trzyosiowa z zachowanym barokowym szczytem w kształcie wybruszonych spływów, zwieńczonym łukowatym przerwanym gzymsem. Szczyt ten wznosi się na profilowanym gzymsie i przepruty jest oknami strychu, nad którymi umieszczony jest tynkowy motyw akantowego wieńca z kampanullą, otaczający owalne okno strychowe. Niesymetryczny układ osi okiennych i analiza układu wnętrza przemawia za tym, iż w jednej z bocznych osi elewacji umieszczony był pierwotnie portal główny. Elewacja boczna zachodnia, szczęścieosiowa, bezstylowa. Elewacja tylna szczytowa, bezstylowa. <i>Matejuk B., Studium Historyczno-Urbanistyczne miasta ZŁOTEGO STOKU, PKZ Wrocław 1982 r.</i></p>	<p>Stan zachowania określa się jako dobry. Budynek zamieszkały.</p>	
	<p>10. Wykonanie karty (autor, data i podpis) Magdalena Karbowiak, 11 maja 2021 r.</p>	<p>11. Zatwierdzenie karty ( podpis wojewódzkiego konserwatora</p> <p style="text-align: center;">Z up. Dolnośląskiego Wojewódzkiego Konserwatora Zabytków we Wrocławiu</p> <p style="text-align: center;"><i>mgr Anna Nowakowska</i> Kierownik Delegatury w Wałbrzychu</p> <p><i>(Signature)</i></p> <p>*dotyczy zabytków niewpisanych do rejestru zabytków i niewłączonych do wojewódzkiej ewidencji zabytków</p>

12. Załączniki graficzne



GEZ	KARTA ADRESOWA ZABYTKU	
1. Nazwa  <b>Dom mieszkalny</b>	2. Czas powstania  <b>II połowa XIX w.</b>	3. Miejscowość  <b>Złoty Stok</b>
7. Fotografia z opisem wskazującym orientację albo mapa z zaznaczonym stanowiskiem archeologicznym		4. Adres  <b>Rynek 21</b>  <b>dz. ewid. nr 693/1</b>
		5. Przynalżność administracyjna  województwo <b>dolnośląskie</b>  powiat <b>ząbkowicki</b>  gmina <b>Złoty Stok</b>
<div data-bbox="1249 1441 1480 1465" data-label="Caption"> <p>28.08.2020 Paweł Moskał</p> </div>		6. Formy ochrony  Miejscowy plan zagospodarowania przestrzennego - Gmina Złoty Stok (uchwała nr XVI/100/04 ): Strefa „A” – ścisłej ochrony konserwatorskiej, strefa „OW” – obserwacji archeologicznej.  <b>"Obszar staromiejski" - A/2583/627 z dnia 01.09.1959 r.</b>

<p>8. Historia, opis i wartości</p> <p>Budynek mieszkalno - gospodarczy. Budynek jest murowany i tynkowany. Założony jest na rzucie prostokąta, bryła budynku zwarta. Na parterze znajduje się Punkt Informacji Turystycznej na piętrze mieszkania. Budynek sześciosiowy, zwieńczony gzymsem, okna tynkowane, prostokątne.</p>	<p>9. Stan zachowania i postulaty dotyczące konserwacji</p> <p>Stan zachowania określa się jako dobry. Budynek zamieszkały.</p>	
	<p>10. Wykonanie karty (autor, data i podpis)</p> <p>Magdalena Karbowskiak, 11 maja 2021 r.</p>	<p>11. Zatwierdzenie karty ( podpis wojewódzkiego konserwatora zabytków)</p> <p>Z up. Dolnośląskiego Wojewódzkiego Konserwatora Zabytków we Wrocławiu</p> <p><i>mgr Anna Nowakowska</i> Kierownik Delegatury w Wałbrzychu</p> <p>*dotyczy zabytków niewpisanych do rejestru zabytków i niewłączonych do wojewódzkiej ewidencji zabytków</p>

GEZ	KARTA ADRESOWA ZABYTKU	
1. Nazwa  <b>Ratusz</b>	2. Czas powstania  <b>po 1801 r.</b>	3. Miejscowość  <b>Złoty Stok</b>
7. Fotografia z opisem wskazującym orientację albo mapa z zaznaczonym stanowiskiem archeologicznym  		4. Adres  <b>Rynek 22, 57 - 250 Złoty Stok</b>  <b>dz. ewid. nr 730</b>
		5. Przynalżność administracyjna  województwo <b>dolnośląskie</b>  powiat <b>ząbkowicki</b>  gmina <b>Złoty Stok</b>
		6. Formy ochrony  Miejskowy plan zagospodarowania przestrzennego - Gmina Złoty Stok (uchwała nr XVII/100/04): Strefa „A” – ścisłej ochrony konserwatorskiej, strefa „OW” – obserwacji archeologicznej.  "Obszar staromiejski" - A/2583/627 z dnia 01.09.1959 r.

26.04.2021 Sara Słowik

<p>8. Historia, opis i wartości</p> <p>Ratusz, obecnie siedziba władz administracyjnych. Budynek usytuowany pośrodku rynku, na jego dłuższej osi wschód-zachód. Założony jest na rzucie prostokąta, posiada zwartą bryłę, jest podpiwniczony i nakryty ceramicznym dachem uskokowym z oknami w partii strychowej. Budynek jest murowany i tynkowany. Wysoki cokół podkreślony jest tynkową dekoracją naśladowującą bloki kamienne. Elewacje podkreślają tynkowe, prostokątne, opaskowe obramienia okienne i analogiczne portale wejściowe w elewacji zachodniej i północnej, do których prowadzą dwubiegowe schody zewnętrzne. Nieznana jest dokładna data wzniesienia budynku. ratusze miejskie budowano najczęściej wkrótce po lokacji miasta, zatem mógł on w tym miejscu powstać już w XIV w. w wersji drewnianej.</p> <p><i>Matejuk B., Studium Historyczno-Urbanistyczne miasta ZŁOTEGO STOKU, PKZ Wrocław 1982 r.</i></p>	<p>9. Stan zachowania i postulaty dotyczące konserwacji</p> <p>Budynek w bardzo dobrym stanie.</p>	
	<p>10. Wykonanie karty (autor, data i podpis)</p>	<p>11. Zatwierdzenie karty ( podpis wojewódzkiego konserwatora zabytków)</p> <p style="text-align: center;">Z up. Dolnośląskiego Wojewódzkiego Konserwatora Zabytków we Wrocławiu</p> <p style="text-align: center;"><i>mgr Anna Nowakowska</i> Kierownik Biura Regionalnego Zabytków</p> <p><i>(Signature)</i></p> <p>*dotyczy zabytków niewpisanych do rejestru zabytków i niewłączonych do wojewódzkiej ewidencji zabytków</p>

12. Załączniki graficzne




26.04.2021 Sara

GEZ	KARTA ADRESOWA ZABYTKU	
1. Nazwa  <b>Dom mieszkalny</b>	2. Czas powstania  <b>XVIII w., koniec XIX w.</b>	3. Miejscowość  <b>Złoty Stok</b>
7. Fotografia z opisem wskazującym orientację albo mapa z zaznaczonym stanowiskiem archeologicznym		4. Adres  <b>Skwer Jana Pawła II</b>  <b>dz. ewid. nr 513</b>
		5. Przynalżność administracyjna  województwo <b>dolnośląskie</b>  powiat <b>ząbkowicki</b>  gmina <b>Złoty Stok</b>
		6. Formy ochrony  Miejscowy plan zagospodarowania przestrzennego - Gmina Złoty Stok (uchwała nr XVII/100/04 ): Strefa „A” – ścisłej ochrony konserwatorskiej, strefa „OW” – obserwacji archeologicznej.  <b>"Obszar staromiejski" - A/2583/627 z dnia 01.09.1959 r.</b>

28.08.2020 Paweł Moskal



<p>8. Historia, opis i wartości</p> <p>Kamienica mieszkalna, murowana, tynkowana, podpiwniczona, nakryta dwuspadowym ceramicznym, naczółkowym dachem, zwrocona kalenicą do placu, usytuowana w zabudowie ciągłej od południa i luźnej od północy. Bryła budynku zwarta, założona na rzucie prostokąta; znajduje się w grupie dawnej zabudowy przykościelnej. Elewacja frontowa - czteroosiowa, dwukondygnacyjna, z gzymsem działowym i wieńczącym, bezstylowa. Elewacja boczna - od ul. Wąskiej, szczytowa, zwieńczona trapezowym szczytem i nakryta naczółkowym dachem, czteroosiowa, trzykondygnacyjna. Okna 1 pietra tynkowe, profilowane. Elewacja tylna - bezstylowa. W podwórzu komórki murowane, gospodarcze.</p> <p><i>Matejuk B., Studium Historyczno-Urbanistyczne miasta ŻŁOTEGO STOKU, PKZ Wrocław 1982 r.</i></p>	<p>9. Stan zachowania i postulaty dotyczące konserwacji</p> <p>Stan budynku określa się jako dobry. Budynek zamieszkały.</p>	
	<p>10. Wykonanie karty (autor, data i podpis)</p> <p>Magdalena Karbowskiak, 11 maja 2021 r.</p>	<p>11. Zatwierdzenie karty ( podpis wojewódzkiego konserwatora zabytków)</p> <p style="text-align: center;">   <b>Z up. Dolnośląskiego  Wojewódzkiego Konserwatora Zabytków  we Wrocławiu</b>    <b>mgr Anna Nowakowska</b>  Kierownik Delegatury w Wałbrzychu </p> <p><i>(Handwritten signature in blue ink)</i></p> <p>*dotyczy zabytków niewpisanych do rejestru zabytków i niewłączonych do wojewódzkiej ewidencji zabytków</p>

GEZ	KARTA ADRESOWA ZABYTKU	
1. Nazwa  <b>Plebania, dom mieszkalny</b>	2. Czas powstania  <b>XVIII, I 70-te XIX w.</b>	3. Miejscowość  <b>Złoty Stok</b>
7. Fotografia z opisem wskazującym orientację albo mapa z zaznaczonym stanowiskiem archeologicznym <div style="display: flex; justify-content: space-around;"> <div data-bbox="114 550 826 1465">  <p style="text-align: right; font-size: small;">Maj 2021 Magdalena Karbowskiak</p> </div> <div data-bbox="833 550 1496 1465">  </div> </div>		4. Adres  <b>ul. Skwer Jana Pawła II 2</b>  <b>dz. ewid. nr 516</b>
		5. Przynalżność administracyjna  województwo <b>dolnośląskie</b>  powiat <b>ząbkowicki</b>  gmina <b>Złoty Stok</b>
		6. Formy ochrony  Miejscowy plan zagospodarowania przestrzennego - Gmina Złoty Stok (uchwała nr XVI/100/04 ): Strefa „A” – ścisłej ochrony konserwatorskiej, strefa „OW” – obserwacji archeologicznej.  <b>"Obszar staromiejski" - A/2583/627 z dnia 01.09.1959 r.</b>

8. Historia, opis i wartości

Kamienica mieszkalna (plebania), murowana, tynkowana, podpiwniczona, nakryta jest dwuspadowym, ceramicznym dachem. Usytuowana jest w zabudowie ciągłej, kalenicą zwrócona do placu. Bryła budynku zwarta, założona na rzucie prostokąta, wydłużonego włąb działki. Elewacja frontowa - dwukondygnacyjna, czteroosiowa, opracowana w stylu eklektycznym lat 70-tych XIX w. Portal - usytuowany w jednej z wewnętrznych osi, jest tynkowany, profilowany z uszakami i zwieńczony gzymsowym naczółkiem. Podziały poziome wyznacza profilowany podwójny gzyms nad parterem oraz wieńczący, również profilowany. Obramienia okienne - tynkowe, profilowane, z uszakami i na piętrze z podokiennikami w kształcie rautów. Stolarka drzwi frontowych i okien pochodzi z lat 70-tych XIX w. Elewacja tylna - bezstylowa.

*Matejuk B., Studium Historyczno-Urbanistyczne miasta ZŁOTEGO STOKU, PKZ Wrocław 1982 r.*

9. Stan zachowania i postulaty dotyczące konserwacji

Stan budynku określa się jako bardzo dobry. Budynek zamieszkały.

10. Wykonanie karty (autor, data i podpis)

Magdalena Karbowiak, 11 maja 2021 r.

11. Zatwierdzenie karty ( podpis wojewódzkiego konserwatora zabytków)

Z up. Dolnośląskiego  
Wojewódzkiego Konserwatora Zabytków  
we Wrocławiu

*mgr Anna Nowakowska*  
Kierownik Delegatury w Wałbrzychu

\*dotyczy zabytków niewpisanych do rejestru zabytków i niewłączonych do wojewódzkiej ewidencji zabytków

GEZ	KARTA ADRESOWA ZABYTKU	
1. Nazwa  <b>Dom mieszkalny</b>	2. Czas powstania  <b>XVIII w., przebudowa XIX w.</b>	3. Miejscowość  <b>Złoty Stok</b>
7. Fotografia z opisem wskazującym orientację albo mapa z zaznaczonym stanowiskiem archeologicznym  		4. Adres  <b>ul. Skwer Jana Pawła II 3</b>  <b>dz. ewid. nr 517</b>  5. Przynalżność administracyjna  województwo <b>dolnośląskie</b>  powiat <b>ząbkowicki</b>  gmina <b>Złoty Stok</b>  6. Formy ochrony  Miejscowy plan zagospodarowania przestrzennego - Gmina Złoty Stok (uchwała nr XVII/100/04): Strefa „A” – ścisłej ochrony konserwatorskiej, strefa „OW” – obserwacji archeologicznej.  <b>"Obszar staromiejski" - A/2583/627 z dnia 01.09.1959 r.</b>

8. Historia, opis i wartości

Kamienica mieszkalna, zwrocona południową ścianą szczytową do placu przyszykościelnego, a kalenicą ku pl. Kościuszki, należała zapewne do zabudowy przykościelnej. Posiada zwartą lecz rozłożystą w głąb działki bryłę, pochodzącą z XVIII w. Budynek podpiwniczony, murowany, tynkowany, nakryty dachem naczółkowym ceramicznym. Elewacja frontowa czteroosiowa, dwukondygnacyjna, pokryta fakturalnym tynkiem w kolorze popielatym, natomiast detale pokryte są gładkim tynkiem w kolorze zielonym. Obramienia okien parteru i 1 piętra tynkowe, prostokątne, profilowane. pomiędzy oknami piętra pilastry z dekoracją płycinową. Podziały poziome zaakcentowane są profilowanym gzymsem działowym, przerwany nad portalem i gzymsem wieńczącym. Portal tynkowy, prostokątny. Stolarka okien i drzwi z klamką w kształcie lwa - k. XIX w. Elewacja boczna, południowa nakryta dachem naczółkowym, bezstyłowa. Elewacja tylna bezstyłowa.

*Matejuk B., Studium Historyczno-Urbanistyczne miasta ZŁOTEGO STOKU, PKZ Wrocław 1982 r.*

9. Stan zachowania i postulaty dotyczące konserwacji

Stan zachowania określa się jako mierny. Budynek stanowi własność Parafii Rzymskokatolickiej pw. Niepokalanego Poczęcia Najświętszej Marii Panny w Złotym Stoku.

10. Wykonanie karty (autor, data i podpis)

11.05.2021, Magdalena Karbowskiak

11. Zatwierdzenie karty ( podpis wojewódzkiego konserwatora zabytków)


Z up. Dolnośląskiego  
Wojewódzkiego Konserwatora Zabytków  
we Wrocławiu  
*mgr Anna Nawakowska*  
Kierownik Delegatury w Wałbrzychu

\*dotyczy zabytków niewpisanych do rejestru zabytków i niewłączonych do wojewódzkiej ewidencji zabytków

GEZ	KARTA ADRESOWA ZABYTKU	
1. Nazwa  <b>Dom mieszkalny "Marienhof"</b>	2. Czas powstania  <b>około 1930 r.</b>	3. Miejscowość  <b>Złoty Stok</b>
7. Fotografia z opisem wskazującym orientację albo mapa z zaznaczonym stanowiskiem archeologicznym  		4. Adres  <b>ul. Słoneczna 12 (d. Wolności 9)</b>  <b>dz. ewid. nr 634</b>
		5. Przynalżność administracyjna  województwo <b>dolnośląskie</b>  powiat <b>ząbkowicki</b>  gmina <b>Złoty Stok</b>
		6. Formy ochrony

Maj 2021 Magdalena Karbowskiak

<p>8. Historia, opis i wartości</p> <p>Willa z około 1937 roku. Nakryta dwuspadowym dachem ceramicznym, z parterową werandą przeszkloną, położoną w małym ogródku przydomowym.</p> <p><i>Matejuk B., Studium Historyczno-Urbanistyczne miasta ZŁOTEGO STOKU, PKZ Wrocław 1982 r.</i></p>	<p>9. Stan zachowania i postulaty dotyczące konserwacji</p> <p>Stan zachowania określa się jako bardzo dobry. Budynek zamieszkały.</p>	
	<p>10. Wykonanie karty (autor, data i podpis)</p> <p>Magdalena Karbowskiak, 11 maja 2021 r.</p>	<p>11. Zatwierdzenie karty ( podpis wojewódzkiego konserwatora zabytków)</p> <p>Z up. Dolnośląskiego Wojewódzkiego Konserwatora Zabytków we Wrocławiu</p> <p><i>mgr Anna Nowakowska</i> Kierownik Delegatury w Wałbrzychu</p> <p>*dotyczy zabytków niewpisanych do rejestru zabytków i niewłączonych do wojewódzkiej ewidencji zabytków</p>

GEZ	KARTA ADRESOWA ZABYTKU	
1. Nazwa  <b>Dom mieszkalny</b>	2. Czas powstania  <b>około 1920 r.</b>	3. Miejscowość  <b>Złoty Stok</b>
7. Fotografia z opisem wskazującym orientację albo mapa z zaznaczonym stanowiskiem archeologicznym  		4. Adres  <b>ul. Spacerowa 1</b>  <b>dz. ewid. nr 549</b>  5. Przynalżność administracyjna  województwo <b>dolnośląskie</b>  powiat <b>ząbkowicki</b>  gmina <b>Złoty Stok</b>  6. Formy ochrony  Miejskowy plan zagospodarowania przestrzennego - Gmina Złoty Stok (uchwała nr XIX/137/2016): Strefa „A” – ścisłej ochrony konserwatorskiej, strefa „OW” – obserwacji archeologicznej.



#### 8. Historia, opis i wartości

Kamienica częściowo mieszkalna z parterem użytkowanym przez Miejską Bibliotekę. Budynek zwrócony kalenicą w kierunku ulicy. Murowany, tynkowany, podpiwniczony, nakryty dwuspadowym, ceramicznym dachem. Bryła budynku zwarta, założona jest na rzucie prostokąta z pseudoryzalitem od frontu. Ze względu na jego położenie na stoku, jest trzykondygnacyjny od frontu i parterowy od podwórza. Kamienica w swej zewnętrznej formie (elewacja, bryła) reprezentuje styl neobarokowy. Elewacja frontowa, szczęcioosiowa, dwukondygnacyjna. Cztery środkowe osie zajmuje trzykondygnacyjny pseudoryzalit. Artykulację fasady wyznaczają pseudobonie parteru, wydatny gzyms działowy nad parterem, na którym wznoszą się w partii ryzalitu trzy pilastry wielkiego porządku, dźwigające gzyms i trójkątny szczyt, wieńczący pseudoryzalit. Obramienie okienne dwu górnych kondygnacji- profilowane, tynkowane, zwieńczone gzymsowym naczółkiem. Na skrajnych osiach dwa murowane, współczesne okna mansardowe. Elewacja boczna, wschodnia czteroosiowa, dwukondygnacyjna, zwieńczona trójkątnym profilowanym szczytem. Wydatny gzyms działowy nad parterem, przerwany pośrodku przez płaski pseudowykusz. Dwa okna posiadają profilowane prostokątne obramienia i zwieńczone są gzymsowym naczółkiem. Elewacja tylna parterowa, bezstylowa.

*Matejuk B., Studium Historyczno-Urbanistyczne miasta ZŁOTEGO STOKU, PKZ Wrocław 1982 r.*

#### 9. Stan zachowania i postulaty dotyczące konserwacji

Stan zachowania określa się jako dobry. Budynek aktualnie użytkowany w całości jako dom mieszkalny.

#### 10. Wykonanie karty (autor, data i podpis)

Magdalena Karbowskiak, 11 maja 2021 r.

#### 11. Zatwierdzenie karty ( podpis wojewódzkiego konserwatora zabytków)

Z up. Dolnośląskiego  
Wojewódzkiego Konserwatora Zabytków  
we Wrocławiu

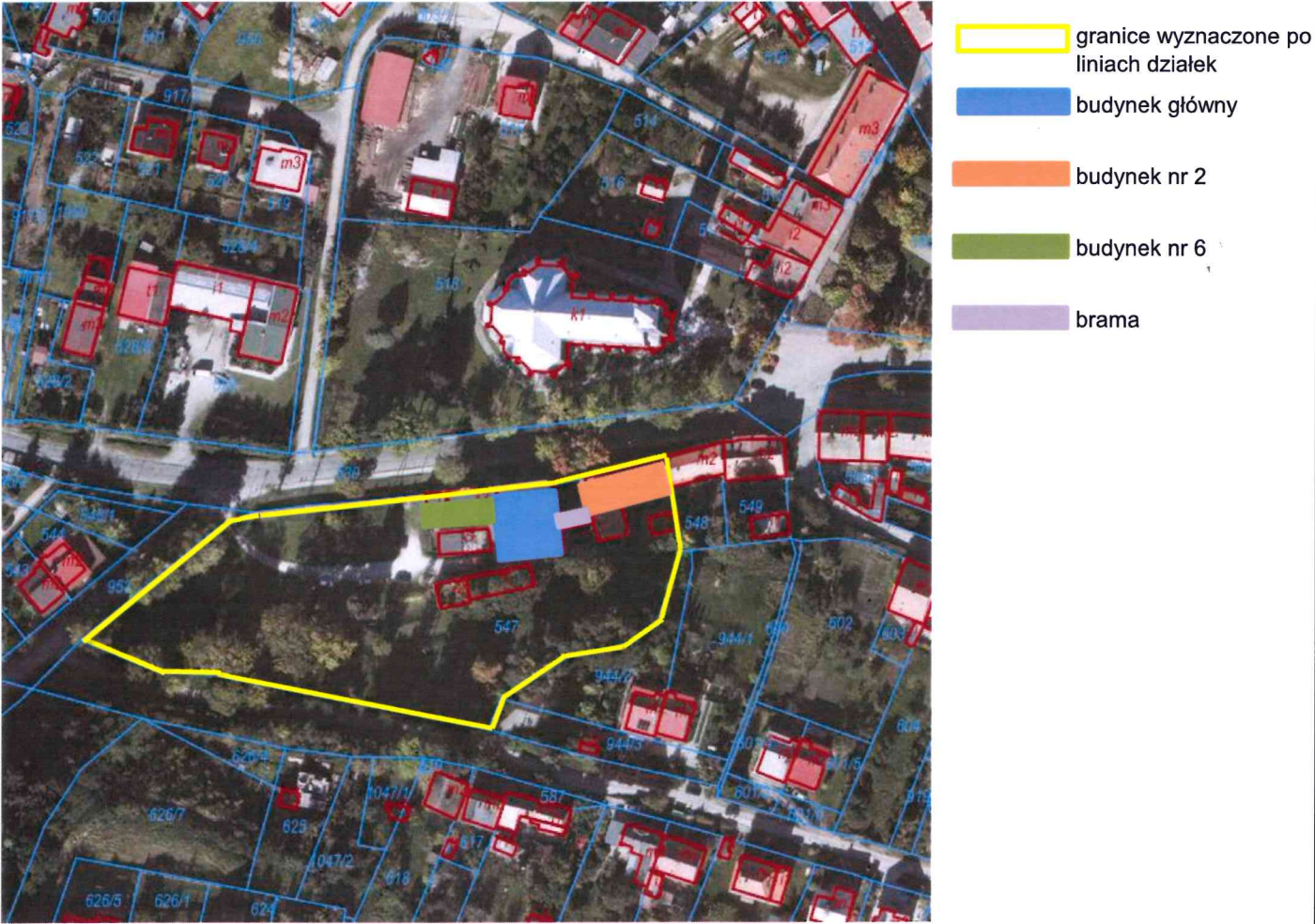
*mgr Anna Nowakowska*  
Kierownik Delegatury w Wałbrzychu

\*dotyczy zabytków niewpisanych do rejestru zabytków i niewłączonych do wojewódzkiej ewidencji zabytków

GEZ	KARTA ADRESOWA ZABYTKU	
1. Nazwa  <b>Dom mieszkalny</b>	2. Czas powstania  <b>początek XIX w., XX w.</b>	3. Miejscowość  <b>Złoty Stok</b>
7. Fotografia z opisem wskazującym orientację albo mapa z zaznaczonym stanowiskiem archeologicznym  		4. Adres  <b>ul. Spacerowa 3</b>  <b>dz. ewid. nr 548</b>
		5. Przynalżność administracyjna  województwo <b>dolnośląskie</b>  powiat <b>ząbkowicki</b>  gmina <b>Złoty Stok</b>
		6. Formy ochrony  Miejscowy plan zagospodarowania przestrzennego - Gmina Złoty Stok (uchwała nr XVI/100/04 ): Strefa „A” – ścisłej ochrony konserwatorskiej, strefa „OW” – obserwacji archeologicznej.

17.03.2020 Paweł Moskal

<p>8. Historia, opis i wartości</p> <p>Kamienica mieszkalna, dwukondygnacyjna, usytuowana w zabudowie ciągłej, zwrócona jest kalenicą w kierunku ulicy. Murowana, tynkowana, podpiwniczona, nakryta dachem uskokowym, ceramicznym. Bryła budynku zwarta, założona na rzucie wydłużonego prostokąta, leżącego w poprzek działki. Elewacja frontowa- siedmioosiowa bezstylowa. <i>Matejuk B., Studium Historyczno-Urbanistyczne miasta ZŁOTEGO STOKU, PKZ Wrocław 1982 r.</i></p>	<p>9. Stan zachowania i postulaty dotyczące konserwacji</p> <p>Stan zachowania - dobry. Budynek zamieszkały.</p>	
	<p>10. Wykonanie karty (autor, data i podpis)</p> <p>Magdalena Karbowskiak, 11 maja 2021 r.</p>	<p>11. Zatwierdzenie karty ( podpis wojewódzkiego konserwatora zabytków)</p> <p>Z up. Dolnośląskiego Wojewódzkiego Konserwatora Zabytków we Wrocławiu</p> <p><i>mgr Anna Nowakowska</i> Kierownik Delegatury w Wałbrzychu</p> <p>*dotyczy zabytków niewpisanych do rejestru zabytków i niewłączonych do wojewódzkiej ewidencji zabytków</p>

GEZ	KARTA ADRESOWA ZABYTKU	
1. Nazwa  <b>Zespół szpitala</b>	2. Czas powstania  <b>1870-1909</b>	3. Miejscowość  <b>Złoty Stok</b>
7. Fotografia z opisem wskazującym orientację albo mapa z zaznaczonym stanowiskiem archeologicznym		4. Adres  <b>ul. Spacerowa 5 dz. ewid. nr 547</b>
		5. Przynależność administracyjna  województwo <b>dolnośląskie</b>  powiat <b>ząbkowicki</b>  gmina <b>Złoty Stok</b>
		6. Formy ochrony  Miejscowy plan zagospodarowania przestrzennego - Gmina Złoty Stok (uchwała nr XIX/137/2016. <b>Strefa „OW”</b> – obserwacji archeologicznej, <b>strefa „A”</b> – ścisłej ochrony konserwatorskiej.

8. Historia, opis i wartości	9. Stan zachowania i postulaty dotyczące konserwacji	
Zespół szpitala składający się z budynku głównego, budynku nr 2, budynku nr 6 oraz bramy.	Stan zachowania określa się jako dobry.	
	10. Wykonanie karty (autor, data i podpis) 11 maja 2021 r. Magdalena Karbowskiak	11. Zatwierdzenie karty ( podpis wojewódzkiego konserwatora zabytków)  Z up. Dolnośląskiego Wojewódzkiego Konserwatora Zabytków we Wrocławiu  <i>mgr Anna Nowakowska</i> Kierownik Biura Regionalnego Wojewódzkiego Konserwatora Zabytków  *dotyczy zabytków niewpisanych do rejestru zabytków i niewłączonych do wojewódzkiej ewidencji zabytków

GEZ	KARTA ADRESOWA ZABYTKU	
1. Nazwa <b>Budynek główny w zespole szpitala</b>	2. Czas powstania <b>1880 r.</b>	3. Miejscowość <b>Złoty Stok</b>
7. Fotografia z opisem wskazującym orientację albo mapa z zaznaczonym stanowiskiem archeologicznym <div style="display: flex;">   </div> <p style="text-align: right; font-size: small;">17.03.2020 Paweł Moskał</p>		4. Adres <b>ul. Spacerowa 5</b> <b>dz. ewid. nr 547</b>
		5. Przynalżność administracyjna województwo <b>dolnośląskie</b> powiat <b>ząbkowicki</b> gmina <b>Złoty Stok</b>
		6. Formy ochrony Miejscowy plan zagospodarowania przestrzennego - Gmina Złoty Stok (uchwała nr XVI/100/04 ): Strefa „A” – ścisłej ochrony konserwatorskiej, strefa „OW” – obserwacji archeologicznej.

#### 8. Historia, opis i wartości

Główny budynek szpitala, założony na rzucie prostokątnym litery L, częściowo podpiwniczony, czterokondygnacyjny wykonany w stylu eklektycznym lat 80-tych XIX w. z przewagą form neorenesansowych. Murowany i tynkowany. Elewacja frontowa- pięcioosiowa, symetryczna, z wejściem głównym na osi środkowej. Wertykalizm fasady równoważy artykulacja pozioma, którą akcentują: pseudobonie parteru, gzymsy działowe nad parterem wzbogacone pryzmatycznymi podokiennikami, gzyms nad 1 piętrem o bardzo ozdobnym fryzie roślinnym z motywami putt, kartuszy i głową męską w wieńcu oraz gzyms wieńczący, parawanowy. Obramienia okien we wszystkich kondygnacjach- profilowane, prostokątne, na parterze zwieńczone pryzmatycznym kluczem, a w ostatniej kondygnacji wzbogacone wolutowo-roślinnymi podokiennikami nawiązującymi do podokienników fasady "5a". Całą elewację ujmują skrajnie usytuowane pilastry, na wysokości parteru i 1 piętra ozdobione boniami w wyższych kondygnacjach przejmujące kształt pilastrów zdwojonych, dźwigających pary konsolków. Oś środkowa fasady podkreślona bogato opracowanym portalem i oknem środkowym. Portal - prostokątny, ujmują dwa pilastry dźwigające belkowanie gzymsowego naczółka, nad którym piętrzy się zwieńczona trójkątnym wydatnym szczytem okno 1 piętra ujęte dwoma pilastrami. Elewacja boczna, wschodnia (od strony dziedzińca) - obramienia okienne prostokątne, profilowane zwieńczone gzymsowymi naczółkami. Elewację tę przysłania częściowo łącznik. Elewacja tylna - obramienia okien sa prostokątne, profilowane, tynkowe.

*Matejuk B., Studium Historyczno-Urbanistyczne miasta ZŁOTEGO STOKU, PKZ Wrocław 1982 r.*

#### 9. Stan zachowania i postulaty dotyczące konserwacji

Stan zachowania określa się jako dobry. Budynek użytkowany.

#### 10. Wykonanie karty (autor, data i podpis)

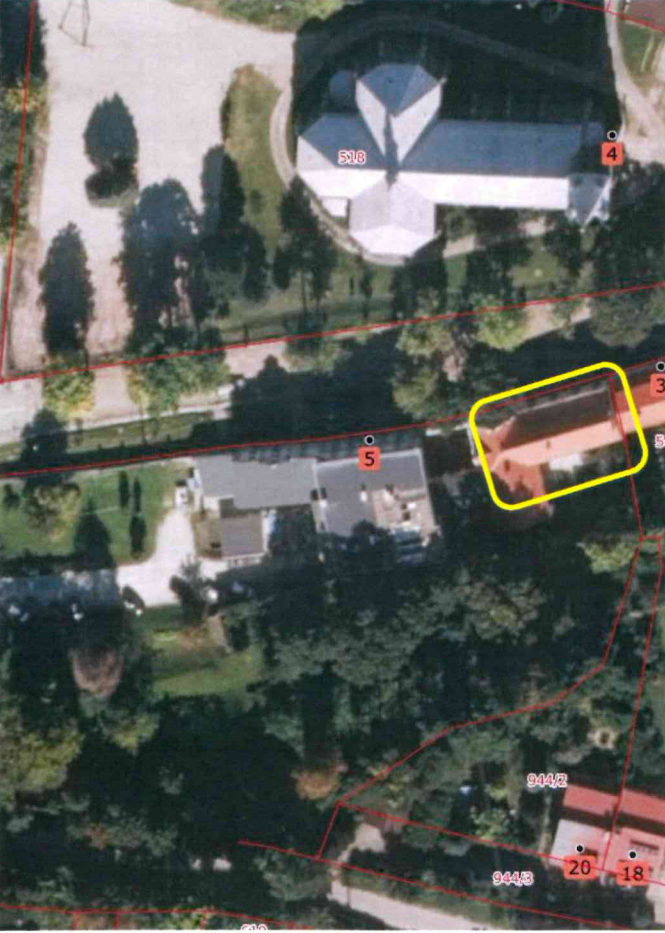

Magdalena Karbowskiak, 11 maja 2021 r.

#### 11. Zatwierdzenie karty ( podpis wojewódzkiego konserwatora zabytków)

Z up. Dolnośląskiego  
Wojewódzkiego Konserwatora Zabytków  
we Wrocławiu

*mgr Anna Nowakowska*  
Kierownik Biura Regionalnego Zabytków

\*dotyczy zabytków niewpisanych do rejestru zabytków i niewłączonych do wojewódzkiej ewidencji zabytków

GEZ	KARTA ADRESOWA ZABYTKU	
1. Nazwa <b>budynek nr 2 w zespole szpitala</b>	2. Czas powstania <b>1870 r.</b>	3. Miejscowość <b>Złoty Stok</b>
7. Fotografia z opisem wskazującym orientację albo mapa z zaznaczonym stanowiskiem archeologicznym		4. Adres <b>ul. Spacerowa 5</b> <b>dz. ewid. nr 547</b>
		5. Przynalżność administracyjna województwo <b>dolnośląskie</b> powiat <b>ząbkowicki</b> gmina <b>Złoty Stok</b>
		6. Formy ochrony Miejskowy plan zagospodarowania przestrzennego - Gmina Złoty Stok (uchwała nr XVII/100/04 ): Strefa „A” – ścisłej ochrony konserwatorskiej, strefa „OW” – obserwacji archeologicznej.



#### 8. Historia, opis i wartości

Na tę część założenia, użytkowanego na parterze do celów mieszkalnych składa się korpus główny budynku, ryzalit i dziedziniec z bramą wjazdową. Budynek ten reprezentuje styl eklektyczny z przewagą neomanieryzmu północnoeuropejskiego i powstał (w swej zasadniczej formie) w latach 70-tych XIX w. Budynek murowany, tynkowany, niepodpiwniczony, nakryty dwuspadowym dachem ceramicznym z osobnym, również dwuspadowym zadaszeniem ryzalitu. Bryła od wschodu zwarta, ku zachodowi rozczłonkowana ryzalitem oraz łącznikiem i bramą wjazdową tworzącymi rodzaj niewielkiego dziedzińca z podcieniami. Elewacja frontowa składa się z trzech członów: czteroosiowego i dwukondygnacyjnego korpusu, trzyosiowego, dwukondygnacyjnego i nieznacznie przez lico wysuniętego ryzalitu oraz bramy wjazdowej. Wzniesiona na cokole z wydatnym gzymsem, zwieńczona jest również wydatnym gzymsem kostkowym wspartym na konsolkach, pomiędzy którymi w partii fryzu - girlandy. Okna parteru pozbawione obramień, wieńczą gzymsowe wydatne naczółki, wsparte na kanelowanych konsolkach. Obramienia okienne piętra - opaskowe z motywami okuciowymi, kaboszonami i rautami w podokiennikach oraz z wydatnymi i profilowanymi pulpitemi. Stolarka drzwi i ich metaloplastyczny wziernik oraz stolarka okien rozwiązane bardzo ozdobnie, pochodzą z czasu budowy obiektu. Ryzalit ujmują dwa boniowate pilastr, zwieńczone odcinkiem gzymsu, wspartego na konsolkach i dźwigającego trójkątny naczółek z spływami wolutowymi i kulistymi sterczynami, którego zwieńczeniem jest trójkątny szczyłek z sterczyną w formie obelisku i motywem muszli. Okna ryzalitu posiadają w większości opaskowe obramienia i zwieńczone są analogicznym do korpusu gzymsowym naczółkiem wspartym na konsolkach lub naczółkiem półkolistym. W podokiennikach piętra i kondygnacji strychowej - takie jak w korpusie motywy okuciowe, kaboszony i rauty. Stolarka okien i dwa piętra - oryginalna.

*Matejuk B., Studium Historyczno-Urbanistyczne miasta ZŁOTEGO STOKU, PKZ Wrocław 1982 r.*

#### 9. Stan zachowania i postulaty dotyczące konserwacji

Stan zachowania określa się jako dobry. Budynek użytkowany.

#### 10. Wykonanie karty (autor, data i podpis)


Magdalena Karbowskiak, 11 maja 2021 r.

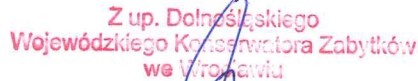
#### 11. Zatwierdzenie karty ( podpis wojewódzkiego konserwatora zabytków)

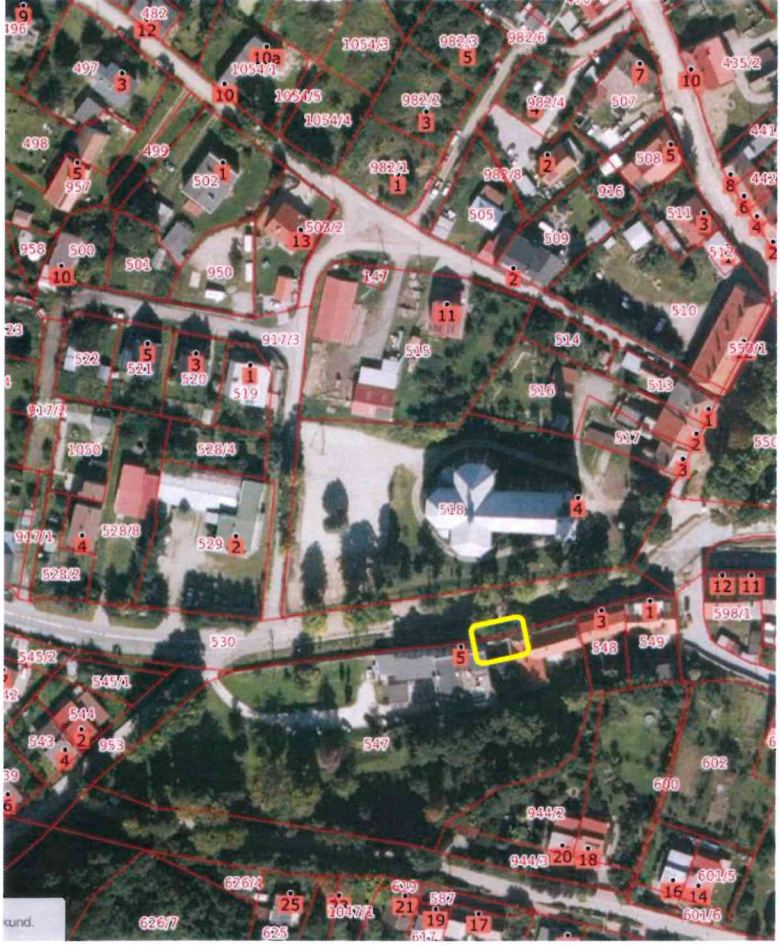

Z up. Dolnośląskiego  
Wojewódzkiego Konserwatora Zabytków  
we Wrocławiu

*mgr Anna Matuszewska*  
Kierownik Delegacji Wojewódzkiego Konserwatora Zabytków we Wrocławiu

\*dotyczy zabytków niewpisanych do rejestru zabytków i niewłączonych do wojewódzkiej ewidencji zabytków

GEZ	KARTA ADRESOWA ZABYTKU	
1. Nazwa <b>budynek nr 6 w zespole szpitala</b>	2. Czas powstania <b>1909 r.</b>	3. Miejscowość <b>Złoty Stok</b>
7. Fotografia z opisem wskazującym orientację albo mapa z zaznaczonym stanowiskiem archeologicznym		4. Adres <b>ul. Spacerowa 5</b> <b>dz. ewid. nr 547</b>
  <p data-bbox="1182 1066 1496 1093">Maj 2021 Magdalena Karbownik</p> 		5. Przynalżność administracyjna województwo <b>dolnośląskie</b> powiat <b>ząbkowicki</b> gmina <b>Złoty Stok</b>
		6. Formy ochrony Miejskowy plan zagospodarowania przestrzennego - Gmina Złoty Stok (uchwała nr XVI/100/04 ): Strefa „ <b>A</b> ” – ścisłej ochrony konserwatorskiej, strefa „ <b>OW</b> ” – obserwacji archeologicznej.

<p>8. Historia, opis i wartości</p> <p>Jest to człon zabudowy szpitalnej spełniający w stosunku do niej rolę przybudówki. Jest ona trzykondygnacyjna i trzyosiowa, nakryta dachem płaskim, niepodpiwniczona. Pochodzi z 1909 r. o czym świadczy umieszczona na fasadzie data. Style o wiele skromniejszym naawiają do pozostałych komponentów założenia. Elewacja frontowa, trzykondygnacyjna, trzyosiowa- z osią środkową ujętą dwoma pilastrami boniowanymi i zwińczoną trójkątnym szczytem o falistych spływach. W polu tego szczytu- data 1909. Na krańcach elewacji analogiczne pilastry dźwigające profilowany gzyms wieńczący. Pionową artykulację fasady równoważą elementy poziomego podziału: pseudobonie parteru, gzyms działowy nad parterem z ciągiem prostokątnym podokienników. Obramienia okien parteru - tynkowe, profilowane, zwińczone trapezowym naczółkiem 1 i 2 piętra- tynkowe, opaskowe. Okno środkowe drugiego piętra zwińczone półkolistym naczółkiem. Wnętrza- bezstylowe. Elewacja tylna i boczna- bezstylowe. Od strony zachodniej mała parterowa przybudówka z neogotyckim, tynkowym portalem, od której w kierunku zachodnim biegnie mur ograniczający od strony ulicy teren szpitalnego ogrodu.</p> <p><i>Matejuk B., Studium Historyczno-Urbanistyczne miasta ZŁOTEGO STOKU, PKZ Wrocław 1982 r.</i></p>	<p>9. Stan zachowania i postulaty dotyczące konserwacji</p> <p>Stan zachowania określa się jako dobry. Budynek użytkowany.</p>
	<p>10. Wykonanie karty (autor, data i podpis)</p> <p>Magdalena Karbowskiak, 11 maja 2021 r.</p> <p>11. Zatwierdzenie karty ( podpis wojewódzkiego konserwatora zabytków)</p> <p style="text-align: center;">   <i>mgr Anna Hryniewicz</i>  Kierownik Delegacji w Kaliszu </p> <p><small>*dotyczy zabytków niewpisanych do rejestru zabytków i niewłączonych do wojewódzkiej ewidencji zabytków</small></p>

GEZ	KARTA ADRESOWA ZABYTKU	
1. Nazwa  <b>Brama w zespole szpitala</b>	2. Czas powstania  <b>1870 r.</b>	3. Miejscowość  <b>Złoty Stok</b>
7. Fotografia z opisem wskazującym orientację albo mapa z zaznaczonym stanowiskiem archeologicznym		
	 <p data-bbox="1243 1455 1473 1481">17.03.2020 Paweł Moskal</p>	4. Adres  <b>ul. Spacerowa 5</b>  <b>dz. ewid. nr 547</b>
5. Przynalżność administracyjna  województwo <b>dolnośląskie</b>  powiat <b>ząbkowicki</b>  gmina <b>Złoty Stok</b>		
6. Formy ochrony  Miejskowy plan zagospodarowania przestrzennego - Gmina Złoty Stok (uchwała nr XVII/100/04 ): Strefa „A” – ścisłej ochrony konserwatorskiej, strefa „OW” – obserwacji archeologicznej.		

8. Historia, opis i wartości

Brama wjazdowa, sięgająca do wysokości piętra. Zwieńczona profilowanym gzymsem, nad którym znajduje się trójkątny szczyk, podobny do zwieńczenia ryzalitu (ze splotami wolutowymi) i motywem muszli oraz sterczyny. Otwór bramy zamknięty odcinkiem łuku, ujmują dwa eklektyczne pilastry, dźwigające odcinek gzymsu z dwiema konsolkami. Metaloplastyczne odrzwia o prostych formach z wkomponowanymi w pole skrzydeł inicjałami HG.

Matejuk B., Studium Historyczno-Urbanistyczne miasta ŻŁOTEGO STOKU, PKZ Wrocław 1982 r.

9. Stan zachowania i postulaty dotyczące konserwacji

Stan zachowania określa się jako bardzo dobry.

10. Wykonanie karty (autor, data i podpis)

Magdalena Karbowskiak, 11 maja 2021 r.

11. Zatwierdzenie karty ( podpis wojewódzkiego konserwatora zabytków)

Z up. Dolnośląskiego  
Wojewódzkiego Konserwatora Zabytków  
we Wrocławiu  
*mgr Anna Nowakowska*  
Kierownik Delegacji w Jolichowie

\*dotyczy zabytków niewpisanych do rejestru zabytków i niewłączonych do wojewódzkiej ewidencji zabytków

GEZ	KARTA ADRESOWA ZABYTKU	
1. Nazwa  <b>Dom mieszkalny</b>	2. Czas powstania  <b>początek XX w.</b>	3. Miejscowość  <b>Złoty Stok</b>
7. Fotografia z opisem wskazującym orientację albo mapa z zaznaczonym stanowiskiem archeologicznym  		4. Adres  <b>ul. Stanisława Staszica 4</b>  <b>dz. ewid. nr 735/5</b>  5. Przynalżność administracyjna  województwo <b>dolnośląskie</b>  powiat <b>ząbkowicki</b>  gmina <b>Złoty Stok</b>  6. Formy ochrony  Miejscowy plan zagospodarowania przestrzennego - Gmina Złoty Stok (uchwała nr XVI/100/04 ): Strefa „A” – ścisłej ochrony konserwatorskiej, strefa „OW” – obserwacji archeologicznej.  "Obszar staromiejski" - A/2583/627 z dnia 01.09.1959 r.

28.08.2020 Paweł Moskal

<p>8. Historia, opis i wartości Kamienica mieszkalna, murowana, tynkowana, nakryta dwuspadowym dachem. Elewacja frontowa, pięcioosiowa. Na osi środkowej, wejście główne.</p>	<p>9. Stan zachowania i postulaty dotyczące konserwacji Stan zachowania określona się jako mierny.</p>
	<p>10. Wykonanie karty (autor, data i podpis) Magdalena Karbowskiak, 11 maja 2021 r.</p> <p>11. Zatwierdzenie karty ( podpis wojewódzkiego konserwatora zabytków)</p> <p>Z up. Dolnośląskiego Wojewódzkiego Konserwatora Zabytków we Wrocławiu</p> <p><i>mgr Anna Nowakowska</i> Kierownik Delegatury w Wałbrzychu</p> <p>*dotyczy zabytków niewpisanych do rejestru zabytków i niewłączonych do wojewódzkiej ewidencji zabytków</p>

GEZ	KARTA ADRESOWA ZABYTKU	
1. Nazwa  <b>Dom mieszkalny</b>	2. Czas powstania  <b>3 ćw. XIX w.</b>	3. Miejscowość  <b>Złoty Stok</b>
7. Fotografia z opisem wskazującym orientację albo mapa z zaznaczonym stanowiskiem archeologicznym  		4. Adres  <b>ul. Stanisława Staszica 8</b>  <b>dz. ewid. nr 739</b>  5. Przynalżność administracyjna  województwo <b>dolnośląskie</b>  powiat <b>ząbkowicki</b>  gmina <b>Złoty Stok</b>  6. Formy ochrony  Miejskowy plan zagospodarowania przestrzennego - Gmina Złoty Stok (uchwała nr XVI/100/04): Strefa „A” – ścisłej ochrony konserwatorskiej, strefa „OW” – obserwacji archeologicznej.  <b>"Obszar staromiejski" - A/2583/627 z dnia 01.09.1959 r.</b>



8. Historia, opis i wartości

Kamienica mieszkalna, użytkowana zgodnie z jej przeznaczeniem pierwotnym, usytuowana jest w zabudowie ciągłej w dyspozycji kalenicowej, jest podpiwniczona, nakryta dachem, posiada zwartą bryłę.

9. Stan zachowania i postulaty dotyczące konserwacji

Stan budynku określa się jako dobry. Budynek zamieszkały.

10. Wykonanie karty (autor, data i podpis)



Magdalena Karbowiak, 11 maja 2021 r.

11. Zatwierdzenie karty ( podpis wojewódzkiego konserwatora zabytków)

Z up. Dolnośląskiego  
Wojewódzkiego Konserwatora Zabytków  
we Wrocławiu

*mgr Anna Nowakowska*  
Kierownik Delegatury w Wałbrzychu

\*dotyczy zabytków niewpisanych do rejestru zabytków i niewłączonych do wojewódzkiej ewidencji zabytków

GEZ	KARTA ADRESOWA ZABYTKU		
1. Nazwa  <b>Dom mieszkalny</b>	2. Czas powstania  <b>3 ćw. XIX w.</b>	3. Miejscowość  <b>Złoty Stok</b>	
7. Fotografia z opisem wskazującym orientację albo mapa z zaznaczonym stanowiskiem archeologicznym			4. Adres  <b>ul. Stanisława Staszica 9</b>  <b>dz. ewid. nr 745</b>
<div style="display: flex;"> <div data-bbox="134 534 689 1465" style="flex: 1;">  </div> <div data-bbox="750 534 1411 1465" style="flex: 1;">  </div> </div>			5. Przynalżność administracyjna  województwo <b>dolnośląskie</b>  powiat <b>ząbkowicki</b>  gmina <b>Złoty Stok</b>
<div style="display: flex;"> <div data-bbox="134 1465 689 1495" style="flex: 1;"> <p><i>sierpień 2020, Paweł Moskal</i></p> </div> <div data-bbox="750 1465 1411 1495" style="flex: 1;"></div> </div>			6. Formy ochrony  Miejskowy plan zagospodarowania przestrzennego - Gmina Złoty Stok (uchwała nr XVII/100/04 ): Strefa „A” – ścisłej ochrony konserwatorskiej, strefa „OW” – obserwacji archeologicznej.  "Obszar staromiejski" - A/2583/627 z dnia 01.09.1959 r.

8. Historia, opis i wartości

Kamienica mieszkalna, użytkowana zgodnie z jej przeznaczeniem pierwotnym, usytuowana jest w zabudowie ciągłej w dyspozycji kalenicowej, jest podpiwniczona, nakryta dachem, posiada zwartą bryłę.

9. Stan zachowania i postulaty dotyczące konserwacji

Stan budynku określa się jako dobry.

10. Wykonanie karty (autor, data i podpis)

Magdalena Karbowskiak, 11 maja 2021 r.

11. Zatwierdzenie karty ( podpis wojewódzkiego konserwatora zabytków)

Z up. Dolnośląskiego  
Wojewódzkiego Konserwatora Zabytków  
we Wrocławiu

*mgr Anna Nowakowska*  
Kierownik Delegatury w Wałbrzychu

\*dotyczy zabytków niewpisanych do rejestru zabytków i niewłączonych do wojewódzkiej ewidencji zabytków

GEZ	KARTA ADRESOWA ZABYTKU	
1. Nazwa  <b>Dom mieszkalny</b>	2. Czas powstania  <b>3 ćw. XIX w</b>	3. Miejscowość  <b>Złoty Stok</b>
7. Fotografia z opisem wskazującym orientację albo mapa z zaznaczonym stanowiskiem archeologicznym  		4. Adres  <b>ul. Stanisława Staszica 10</b>  <b>dz. ewid. nr 738</b>  województwo <b>dolnośląskie</b>  powiat <b>ząbkowicki</b>  gmina <b>Złoty Stok</b>  6. Formy ochrony  Miejscowy plan zagospodarowania przestrzennego - Gmina Złoty Stok (uchwała nr XVI/100/04): Strefa „A” – ścisłej ochrony konserwatorskiej, strefa „OW” – obserwacji archeologicznej.  "Obszar staromiejski" - A/2583/627 z dnia 01.09.1959 r.

Maj 2021, Sara Słowik

<p>8. Historia, opis i wartości  XIX- wieczny dom mieszkalny, użytkowany zgodnie z pierwotnym przeznaczeniem. Murowany, tynkowany, elewacja frontowa- pięcioosiowa. Zwieńczona gzymsem. Budynek narożny usytuowany w pozycji ciągłej.</p>	<p>9. Stan zachowania i postulaty dotyczące konserwacji  Stan zachowania określa się jako bardzo dobry. Budynek zamieszkały.</p>	
	<p>10. Wykonanie karty (autor, data i podpis)  Magdalena Karbowskiak, 11 maja 2021 r.</p>	<p>11. Zatwierdzenie karty ( podpis wojewódzkiego konserwatora zabytków)</p> <p style="text-align: center;"> Z up. Dolnośląskiego  Wojewódzkiego Konserwatora Zabytków  we Wrocławiu    <i>mgr Anna Nowakowska</i>  Kierownik Delegatury w Wałbrzychu </p> <p>*dotyczy zabytków niewpisanych do rejestru zabytków i niewłączonych do wojewódzkiej ewidencji zabytków</p>

12. Załączniki graficzne



Maj 2021, Sara Słowik

GEZ	KARTA ADRESOWA ZABYTKU	
<p>1. Nazwa</p> <p><b>Dom mieszkalny</b></p>	<p>2. Czas powstania</p> <p><b>3 ćw. XIX w.</b></p>	<p>3. Miejscowość</p> <p><b>Złoty Stok</b></p>
<p>7. Fotografia z opisem wskazującym orientację albo mapa z zaznaczonym stanowiskiem archeologicznym</p>		
 <p data-bbox="436 1433 685 1457"><i>Sierpień 2020, Paweł Moskal</i></p>		<p>4. Adres</p> <p><b>ul. Stanisława Staszica 11</b></p> <p><b>dz. ewid. nr 744/2</b></p>
<p>5. Przynalżność administracyjna</p> <p>województwo           <b>dolnośląskie</b></p> <p>powiat                   <b>ząbkowicki</b></p> <p>gmina                    <b>Złoty Stok</b></p>		
<p>6. Formy ochrony</p> <p>Miejscowy plan zagospodarowania przestrzennego - Gmina Złoty Stok (uchwała nr XVI/100/04 ): Strefa „A” – ścisłej ochrony konserwatorskiej, strefa „OW” – obserwacji archeologicznej.</p> <p>"Obszar staromiejski" - A/2583/627 z dnia 01.09.1959 r.</p>		

<p>8. Historia, opis i wartości</p> <p>Kamienica mieszkalna, powstała w XIX w. usytuowana w zabudowie ciągłej. Dwukondygnacyjna, trzyosiowa. Zwieńczona gzymsem. Okna prostokątne, tynkowane.</p>	<p>9. Stan zachowania i postulaty dotyczące konserwacji</p> <p>Stan zachowania określa się jako dobry.</p>		
	<table border="1"><tr><td data-bbox="1108 1110 1527 1522"><p>10. Wykonanie karty (autor, data i podpis)</p><p>Magdalena Karbowski, 11 maja 2021 r.</p></td><td data-bbox="1527 1110 2128 1522"><p>11. Zatwierdzenie karty ( podpis wojewódzkiego konserwatora zabytków)</p><p>Z up. Dolnośląskiego Wojewódzkiego Konserwatora Zabytków we Wrocławiu</p><p><i>mgr Anna Nowakowska</i> Kierownik Delegatury w Wałbrzychu</p><p>*dotyczy zabytków niewpisanych do rejestru zabytków i niewłączonych do wojewódzkiej ewidencji zabytków</p></td></tr></table>	<p>10. Wykonanie karty (autor, data i podpis)</p> <p>Magdalena Karbowski, 11 maja 2021 r.</p>	<p>11. Zatwierdzenie karty ( podpis wojewódzkiego konserwatora zabytków)</p> <p>Z up. Dolnośląskiego Wojewódzkiego Konserwatora Zabytków we Wrocławiu</p> <p><i>mgr Anna Nowakowska</i> Kierownik Delegatury w Wałbrzychu</p> <p>*dotyczy zabytków niewpisanych do rejestru zabytków i niewłączonych do wojewódzkiej ewidencji zabytków</p>
<p>10. Wykonanie karty (autor, data i podpis)</p> <p>Magdalena Karbowski, 11 maja 2021 r.</p>	<p>11. Zatwierdzenie karty ( podpis wojewódzkiego konserwatora zabytków)</p> <p>Z up. Dolnośląskiego Wojewódzkiego Konserwatora Zabytków we Wrocławiu</p> <p><i>mgr Anna Nowakowska</i> Kierownik Delegatury w Wałbrzychu</p> <p>*dotyczy zabytków niewpisanych do rejestru zabytków i niewłączonych do wojewódzkiej ewidencji zabytków</p>		



GEZ	KARTA ADRESOWAZABYTKU		
1. Nazwa  <b>Dom mieszkalny</b>	2. Czas powstania  <b>3 ćw. XIX w.</b>	3. Miejscowość  <b>Złoty Stok</b>	
7. Fotografia z opisem wskazującym orientację albo mapa z zaznaczonym stanowiskiem archeologicznym			4. Adres  <b>ul. Stanisława Staszica 13</b>  <b>dz. ewid. nr 744/2</b>
<div style="display: flex; justify-content: space-between;"> <div data-bbox="129 539 687 1481" style="width: 30%;">  <p style="text-align: right; font-size: small;">28.08.2020 Paweł Moskal</p> </div> <div data-bbox="734 531 1460 1473" style="width: 65%;">  </div> </div>			5. Przynalżność administracyjna  województwo <b>dolnośląskie</b>  powiat <b>ząbkowicki</b>  gmina <b>Złoty Stok</b>
			6. Formy ochrony  Miejscowy plan zagospodarowania przestrzennego - Gmina Złoty Stok (uchwała nr XVI/100/04 ): Strefa „A” – ścisłej ochrony konserwatorskiej, strefa „OW” – obserwacji archeologicznej.  "Obszar staromiejski" - A/2583/627 z dnia 01.09.1959 r.

8. Historia, opis i wartości

Dom mieszkalny. Użytkowany zgodnie z pierwotnym zastosowaniem, murowany, tynkowany. Usytuowany w zabudowie ciągłej.

9. Stan zachowania i postulaty dotyczące konserwacji

Stan zachowania określa się jako dobry.

10. Wykonanie karty (autor, data i podpis)

Magdalena Karbowskiak, 11 maja 2021 r.

11. Zatwierdzenie karty ( podpis wojewódzkiego konserwatora zabytków)

Z up. Dolnośląskiej  
Wojewódzkiego Konserwatora Zabytków  
we Wrocławiu

*mgr Anna Nowakowska*  
Kierownik Delegatury w Wałbrzychu

\*dotyczy zabytków niewpisanych do rejestru zabytków i niewłączonych do wojewódzkiej ewidencji zabytków

GEZ	KARTA ADRESOWA ZABYTKU	
1. Nazwa  <b>Dom mieszkalny</b>	2. Czas powstania  <b>koniec XIX w.</b>	3. Miejscowość  <b>Złoty Stok</b>
7. Fotografia z opisem wskazującym orientację albo mapa z zaznaczonym stanowiskiem archeologicznym		4. Adres  <b>ul. Stanisława Staszica 15</b>  <b>dz. ewid. nr 744/3</b>
 <p data-bbox="524 1453 792 1476">Sierpień 2020, Paweł Moskal</p>		5. Przynalżność administracyjna  województwo <b>dolnośląskie</b>  powiat <b>ząbkowicki</b>  gmina <b>Złoty Stok</b>
		6. Formy ochrony  Miejscowy plan zagospodarowania przestrzennego - Gmina Złoty Stok (uchwała nr XVII/100/04 ): Strefa „A” – ścisłej ochrony konserwatorskiej, strefa „OW” – obserwacji archeologicznej.  "Obszar staromiejski" - A/2583/627 z dnia 01.09.1959 r.

8. Historia, opis i wartości

Kamienica mieszkalna, powstała pod koniec XIX w. użytkowana zgodnie z jej przeznaczeniem pierwotnym, usytuowana jest w zabudowie ciągłej, nakryta dwuspadowym dachem, posiada zwartą bryłę. Pokryty tzw. "tynkowym barankiem".

9. Stan zachowania i postulaty dotyczące konserwacji

Stan budynku określa się jako dobry.

10. Wykonanie karty (autor, data i podpis)

Magdalena Karbowskiak, 11 maja 2021 r.

11. Zatwierdzenie karty ( podpis wojewódzkiego konserwatora zabytków)


Z up. Dolnośląskiego  
Wojewódzkiego Konserwatora Zabytków  
we Wrocławiu

*mgr Anna Nowakowska*  
Kierownik Delegatury w Wałbrzychu

\*dotyczy zabytków niewpisanych do rejestru zabytków i niewłączonych do wojewódzkiej ewidencji zabytków

GEZ	KARTA ADRESOWA ZABYTKU	
1. Nazwa  <b>Willa</b>	2. Czas powstania  <b>około 1910 r.</b>	3. Miejscowość  <b>Złoty Stok</b>
7. Fotografia z opisem wskazującym orientację albo mapa z zaznaczonym stanowiskiem archeologicznym  		4. Adres  <b>ul. Stanisława Staszica 16</b>  <b>dz. ewid. nr 827</b>
		5. Przynalżność administracyjna  województwo <b>dolnośląskie</b>  powiat <b>ząbkowicki</b>  gmina <b>Złoty Stok</b>
		6. Formy ochrony  Miejscowy plan zagospodarowania przestrzennego - Gmina Złoty Stok (uchwała nr XVI/100/04): Strefa „A” – ścisłej ochrony konserwatorskiej, strefa „OW” – obserwacji archeologicznej.

Maj 2021, Sara Słowik


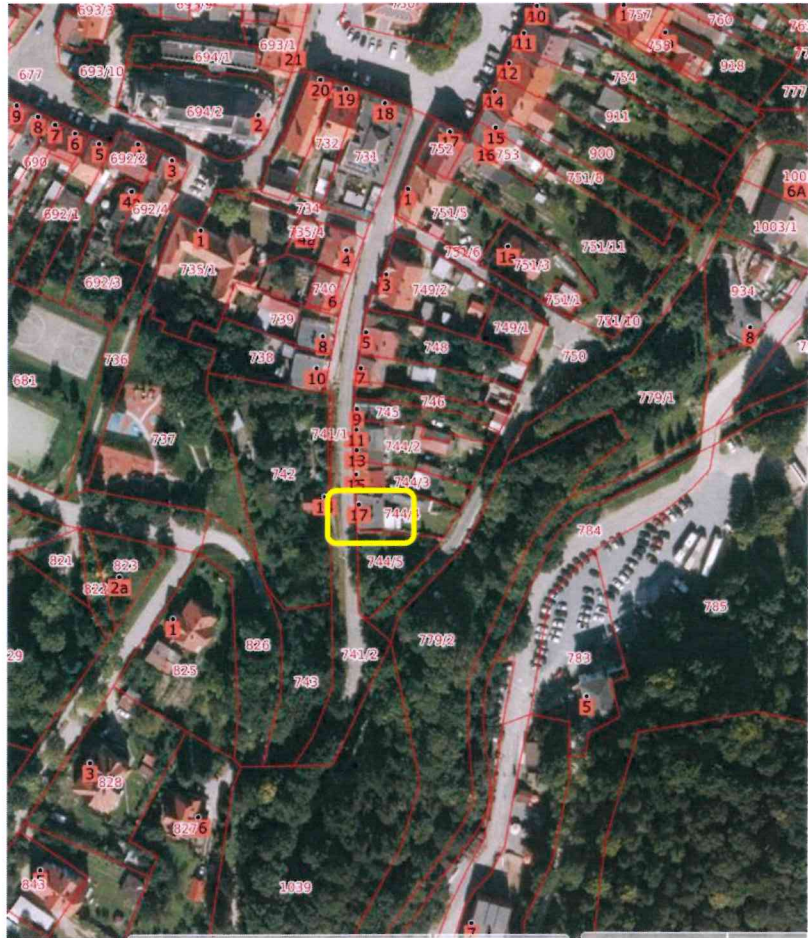
<p>8. Historia, opis i wartości</p> <p>Willa z 1910 r. położona na wschodnim tarasie zwzniesienia, znajdującego się między ul. Sienkiewicza a ul. Staszica. Murowana, w przyziemiu kamienna i powyżej tynkowana, podpiwniczona, nakryta w poszczególnych partiach dachami naczółkowymi dwu i jednospadowymi. Charakterystyczną cechą budynku jest jego rozczłonkowana bryła, co szczególnie wyraźnie uwidacznia się w partii dachu. Wszystkie elewacje wieńczy gzyms okapowy z kroksztynami. Są one ponadto wyłożone w partiach szczytowych drewnianą boazerią, są jedno i dwuosiowe. Wejście główne znajduje się w elewacji południowej i jest poprzedzone gankiem o osobnym zadaszaniu. Przylega do niego przybudówka, w kształcie wieżyczki nakrytej ostrosłupowym, ceramicznym dachem, zwieńczonym metalową chorągiewką z monogramem. Najbardziej rozczłonkowaną elewacją jest ściana północna wzbogacona ryzalitami i drewnianą loggią na 1 piętrze. <i>Matejuk B., Studium Historyczno-Urbanistyczne miasta ZŁOTEGO STOKU, PKZ Wrocław 1982 r.</i></p>	<p>9. Stan zachowania i postulaty dotyczące konserwacji</p> <p>Stan zachowania określa się jako bardzo dobry. Budynek mieszkalny.</p>	
	<p>10. Wykonanie karty (autor, data i podpis)</p> <p>Magdalena Karbowskiak, 11 maja 2021 r.</p>	<p>11. Zatwierdzenie karty ( podpis wojewódzkiego konserwatora zabytków)</p> <p style="text-align: center;">   Z up. Dolnośląskiego  Wojewódzkiego Konserwatora Zabytków  we Wrocławiu    mgr Anna Nowakowska  Kierownik Delegatury w Wałbrzychu </p> <p><small>*dotyczy zabytków niewpisanych do rejestru zabytków i niewłączonych do wojewódzkiej ewidencji zabytków</small></p>

## 12. Załączniki graficzne



Maj 2021, Sara Słowik



GEZ	KARTA ADRESOWA ZABYTKU		
1. Nazwa  <b>Dom mieszkalny</b>	2. Czas powstania  <b>koniec XIX w.</b>	3. Miejscowość  <b>Złoty Stok</b>	
7. Fotografia z opisem wskazującym orientację albo mapa z zaznaczonym stanowiskiem archeologicznym			4. Adres  <b>ul. Stanisława Staszica 17</b>  <b>dz. ewid. nr 744/4</b>
 <p data-bbox="414 1444 672 1476">28.08.2020 Paweł Moskal</p>			5. Przynalżność administracyjna  województwo <b>dolnośląskie</b>  powiat <b>ząbkowicki</b>  gmina <b>Złoty Stok</b>
			6. Formy ochrony  Miejskowy plan zagospodarowania przestrzennego - Gmina Złoty Stok (uchwała nr XVII/100/04 ): Strefa „A” – ścisłej ochrony konserwatorskiej, strefa „OW” – obserwacji archeologicznej.



<p>8. Historia, opis i wartości Dom mieszkalny, użytkowany zgodnie z pierwotnym przeznaczeniem. Trzykondygnacyjny, pięcioosiowy, murowany, tynkowany zwieńczony gzymsem.</p>	<p>9. Stan zachowania i postulaty dotyczące konserwacji Stan budynku określa się jako dobry.</p>	
	<p>10. Wykonanie karty (autor, data i podpis) Magdalena Karbowskiak, 11 maja 2021 r.</p>	<p>11. Zatwierdzenie karty ( podpis wojewódzkiego konserwatora zabytków)</p> <p>Z up. Dolnośląskiego Wojewódzkiego Konserwatora Zabytków we Wrocławiu</p> <p><i>mgr Anna Nowakowska</i> Kierownik Delegatury w Wałbrzychu</p> <p>*dotyczy zabytków niewpisanych do rejestru zabytków i niewłączonych do wojewódzkiej ewidencji zabytków</p>

GEZ	KARTA ADRESOWA ZABYTKU	
1. Nazwa  <b>Dom mieszkalny</b>	2. Czas powstania  <b>około 1910 r.</b>	3. Miejscowość  <b>Złoty Stok</b>
7. Fotografia z opisem wskazującym orientację albo mapa z zaznaczonym stanowiskiem archeologicznym <div style="display: flex; justify-content: space-around; align-items: flex-start;"> <div data-bbox="100 587 1108 1372">  <p data-bbox="862 1340 1086 1364" style="text-align: right; font-size: small;">28.08.2020 Paweł Moskał</p> </div> <div data-bbox="1131 587 1500 1444">  </div> </div>		4. Adres  <b>ul. Stanisława Staszica 18</b>  <b>dz. ewid. nr 845</b>
		5. Przynalżność administracyjna  województwo <b>dolnośląskie</b>  powiat <b>ząbkowicki</b>  gmina <b>Złoty Stok</b>
		6. Formy ochrony  Miejskowy plan zagospodarowania przestrzennego - Gmina Złoty Stok (uchwała nr XVI/100/04 ): Strefa „B” – ochrony konserwatorskiej, strefa „OW” – obserwacji archeologicznej.

8. Historia, opis i wartości

Willa z ok. 1910 r. Pierwotnie dom myśliwski "Hubertus". Budynek murowany, tynkowany, częściowo pokryty boazerią drewnianą, podpiwniczony, nakryty dachem łamanym, ceramicznym, zwróconym kalenicą w stronę ulicy. Usytuowany jest w zabudowie luźnej, na stoku niewielkiego wzniesienia. Elewacja frontowa, dwukondygnacyjna, czteroosiowa o niesymetrycznie ułożonych osiach okiennych. Jedną z bocznych osi wyznacza osobno zadaszona mansarda zwieńczona trójkątnym szczytem. Wejście główne znajduje się w północno- wschodniej przybudówce. Oś południową zajmuje podcień z oknem oraz wyłożona drewnianą boazerią płaska weranda dwuokienna. Okna w większości zamknięte odcinkowo, na parterze zaopatrzone są w obramienia ceglane. Nad środkowym oknem piętra- tynkowa wstęga z napisem "Hubertus" Elewacja boczna południowa, trzykondygnacyjna, zwieńczona trójkątnym pokrytym drewnianą boazerią szczytem. Przyziemie skonstruowane z ciosów kamiennych. Na osi środkowej, na drugim piętrze, drewniana weranda. Osie okienne- niesymetryczne. Pozostałe elewacje- bezstylowe.

Matejuk B., *Studium Historyczno-Urbanistyczne miasta ZŁOTEGO STOKU, PKZ Wrocław 1982 r.*

9. Stan zachowania i postulaty dotyczące konserwacji

Stan zachowania określa się jako dobry. Zalecana wymiana pokrycia dachu.

10. Wykonanie karty (autor, data i podpis)

Magdalena Karbowiak, 11 maja 2021 r.

11. Zatwierdzenie karty ( podpis wojewódzkiego konserwatora zabytków)

Z up. Dolnośląskiego  
Wojewódzkiego Konserwatora Zabytków  
we Wrocławiu

*mgr Anna Nowakowska*  
Kierownik Delegatury w Wałbrzychu

\*dotyczy zabytków niewpisanych do rejestru zabytków i niewłączonych do wojewódzkiej ewidencji zabytków

GEZ	KARTA ADRESOWA ZABYTKU	
1. Nazwa  <b>Dom mieszkalny</b>	2. Czas powstania  <b>koniec XIX w.</b>	3. Miejscowość  <b>Złoty Stok</b>
7. Fotografia z opisem wskazującym orientację albo mapa z zaznaczonym stanowiskiem archeologicznym		4. Adres  <b>ul. Sudecka 2</b>  <b>dz. ewid. nr 441/4</b>
 <p data-bbox="920 1251 1151 1273">28.08.2020 Paweł Moskał</p>		5. Przynalżność administracyjna  województwo <b>dolnośląskie</b>  powiat <b>ząbkowicki</b>  gmina <b>Złoty Stok</b>
		6. Formy ochrony  Miejskowy plan zagospodarowania przestrzennego - Gmina Złoty Stok (uchwała nr XVI/100/04 ): Strefa „A” – ścisłej ochrony konserwatorskiej, strefa „OW” – obserwacji archeologicznej.

<p>8. Historia, opis i wartości</p> <p>Kamienica mieszkalna, użytkowana zgodnie z pierwotnym przeznaczeniem. Usytuowana narożnie. Budynek jest podpiwniczony, nakryty dwuspadowym dachem. Elewacja frontowa- pokryta tynkowym "barankiem".</p> <p>Dwukondygnacyjna, pięcioosiowa, symetryczna, zwieńczona profilowanym gzymsem. Obramienia okienne, opaskowe i pasy tynkowe wklęsłe. Okna i drzwi frontowe nakryte odcinkiem łuku. Elewacja boczna, szczytowa. Posiada analogiczny wystrój do fasady, lecz jest zwieńczona trójkątnym szczytem, przepartym dwoma oknami i trzema łukami nakrytymi.</p> <p><i>Matejuk B., Studium Historyczno-Urbanistyczne miasta ZŁOTEGO STOKU, PKZ Wrocław 1982 r.</i></p>	<p>9. Stan zachowania i postulaty dotyczące konserwacji</p> <p>Stan zachowania określa się jako dobry.</p>	
	<p>10. Wykonanie karty (autor, data i podpis)</p> <p>Magdalena Karbowskiak, 11 maja 2021 r.</p>	<p>11. Zatwierdzenie karty ( podpis wojewódzkiego konserwatora zabytków)</p> <p>Z up. Dolnośląskiego Wojewódzkiego Konserwatora Zabytków we Wrocławiu</p> <p><i>mgr Anna Nowakowska</i> Kierownik Delegatury w Wałbrzychu</p> <p>*dotyczy zabytków niewpisanych do rejestru zabytków i niewłączonych do wojewódzkiej ewidencji zabytków</p>

GEZ	KARTA ADRESOWA ZABYTKU	
1. Nazwa  <b>Dom mieszkalny</b>	2. Czas powstania  <b>II połowa XIX w.</b>	3. Miejscowość  <b>Złoty Stok</b>
7. Fotografia z opisem wskazującym orientację albo mapa z zaznaczonym stanowiskiem archeologicznym		4. Adres  <b>ul. Sudecka 4</b>  <b>d. ewid. nr 441/3</b>
<div style="display: flex;"> <div data-bbox="96 552 857 1477" style="flex: 1;">  </div> <div data-bbox="871 545 1496 1471" style="flex: 1;">  </div> </div>		5. Przynalżność administracyjna  województwo <b>dolnośląskie</b>  powiat <b>ząbkowicki</b>  gmina <b>Złoty Stok</b>
		6. Formy ochrony  Miejskowy plan zagospodarowania przestrzennego - Gmina Złoty Stok (uchwała nr XVII/100/04 ): Strefa „A” – ścisłej ochrony konserwatorskiej, strefa „OW” – obserwacji archeologicznej.

28.08.2020 Paweł Moskal

8. Historia, opis i wartości

Budynek mieszkalny, usytuowany w zabudowie ciągłej. Murowany, tynkowany, pokryty dwuspadowym dachem. Elewacja frontowa- trzyosiowa, pokryta tynkowym "barankiem". Okna, tynkowane, prostokątne.

9. Stan zachowania i postulaty dotyczące konserwacji

Stan użytkowania określa się jako mierny.

10. Wykonanie karty (autor, data i podpis)

Magdalena Karbowiak, 11 maja 2021 r.

11. Zatwierdzenie karty ( podpis wojewódzkiego konserwatora zabytków)

Z up. Dolnośląskiego  
Wojewódzkiego Konserwatora Zabytków  
we Wrocławiu

*mgr Anna Nowakowska*  
Kierownik Delegatury w Wałbrzychu

\*dotyczy zabytków niewpisanych do rejestru zabytków i niewłączonych do wojewódzkiej ewidencji zabytków

GEZ	KARTA ADRESOWA ZABYTKU		
1. Nazwa  <b>Dom mieszkalny</b>	2. Czas powstania  <b>koniec XIX w.</b>	3. Miejscowość  <b>Złoty Stok</b>	
7. Fotografia z opisem wskazującym orientację albo mapa z zaznaczonym stanowiskiem archeologicznym			4. Adres  <b>ul. Sudecka 6</b>  <b>dz. ewid. nr 442</b>
<div style="display: flex;"> <div style="flex: 1;">  <p data-bbox="546 1449 786 1473">06.2020 Jolanta Malinowska</p> </div> <div style="flex: 1;">  </div> </div>			5. Przynalżność administracyjna  województwo <b>dolnośląskie</b>  powiat <b>ząbkowicki</b>  gmina <b>Złoty Stok</b>
			6. Formy ochrony  Miejskowy plan zagospodarowania przestrzennego - Gmina Złoty Stok (uchwała nr XVI/100/04 ): Strefa „A” – ścisłej ochrony konserwatorskiej, strefa „OW” – obserwacji archeologicznej.



8. Historia, opis i wartości

Kamienica mieszkalna, użytkowana zgodnie z jej przeznaczeniem pierwotnym. Usytuowana w zabudowie ciągłej murowana, tynkowana. Pokryta dwuspadowym dachem ceramicznym. Elewacja frontowa- sześćoosiowa.

9. Stan zachowania i postulaty dotyczące konserwacji

Stan użytkowania określa się jako dobry.

10. Wykonanie karty (autor, data i podpis)

Magdalena Karbowiak, 11 maja 2021 r.

11. Zatwierdzenie karty ( podpis wojewódzkiego konserwatora zabytków)

Z up. Dolnośląskiego  
Wojewódzkiego Konserwatora Zabytków  
we Wrocławiu

*mgr Anna Nowakowska*  
Kierownik Delegatury w Wałbrzychu

\*dotyczy zabytków niewpisanych do rejestru zabytków i niewłączonych do wojewódzkiej ewidencji zabytków

GEZ	KARTA ADRESOWA ZABYTKU		
<p>1. Nazwa</p> <p><b>Dom mieszkalny</b></p>	<p>2. Czas powstania</p> <p><b>II połowa XIX w.</b></p>	<p>3. Miejscowość</p> <p><b>Złoty Stok</b></p>	
<p>7. Fotografia z opisem wskazującym orientację albo mapa z zaznaczonym stanowiskiem archeologicznym</p>			<p>4. Adres</p> <p><b>ul. Sudecka 8</b></p> <p><b>dz. ewid. nr 441/1</b></p>
	 <p data-bbox="1227 1433 1444 1455">22.04.2020 Paweł Moskał</p>		<p>5. Przynalżność administracyjna</p> <p>województwo      <b>dolnośląskie</b></p> <p>powiat              <b>ząbkowicki</b></p> <p>gmina                <b>Złoty Stok</b></p>
			<p>6. Formy ochrony</p> <p>Miejscowy plan zagospodarowania przestrzennego - Gmina Złoty Stok (uchwała nr XVI/100/04 ): Strefa „A” – ścisłej ochrony konserwatorskiej, strefa „OW” – obserwacji archeologicznej.</p>

8. Historia, opis i wartości

Kamienica mieszkalna, użytkowana zgodnie z jej pierwotnym przeznaczeniem. Usytuowana narożnie. Murowana, tynkowana, pokryta dwuspadowym dachem. Elewacja frontowa pokryta tzw. "barankiem, trzyosiowa, zwieńczona gzymsem.

9. Stan zachowania i postulaty dotyczące konserwacji

Stan użytkowania określa się jako mierny.

10. Wykonanie karty (autor, data i podpis)

Magdalena Karbowiak, 11 maja 2021 r.

11. Zatwierdzenie karty ( podpis wojewódzkiego konserwatora zabytków)

Z up. Dolnośląskiego  
Wojewódzkiego Konserwatora Zabytków  
we Wrocławiu

*mgr Anna Nowakowska*  
Kierownik Delegatury w Wałbrzychu

\*dotyczy zabytków niewpisanych do rejestru zabytków i niewłączonych do wojewódzkiej ewidencji zabytków

GEZ	KARTA ADRESOWA ZABYTKU	
1. Nazwa  <b>Dom mieszkalny</b>	2. Czas powstania  <b>koniec XIX w.</b>	3. Miejscowość  <b>Złoty Stok</b>
7. Fotografia z opisem wskazującym orientację albo mapa z zaznaczonym stanowiskiem archeologicznym  		4. Adres  <b>ul. Sudecka 12</b>  <b>dz. ewid. nr 433/1</b>  5. Przynalżność administracyjna  województwo <b>dolnośląskie</b>  powiat <b>ząbkowicki</b>  gmina <b>Złoty Stok</b>  6. Formy ochrony  Miejscowy plan zagospodarowania przestrzennego - Gmina Złoty Stok (uchwała nr XVI/100/04 ): Strefa „A” – ścisłej ochrony konserwatorskiej, strefa „OW” – obserwacji archeologicznej.

28.08.2020 Paweł Moskal

<p>8. Historia, opis i wartości</p> <p>Kamienica użytkowana zgodnie z pierwotnym mieszkalnym przeznaczeniem. Jest murowana, tynkowana, usytuowana od wschodu w zabudowie luźnej, a od zachodu- zwartej. Posiada dyspozycję kalenicową, a szczytem elewacji bocznej zwrócona jest ku wschodowi. Budynek posiada zwartą bryłę, nakryty dwuspadowym dachem ceramicznym. Elewacja frontowa opracowana w stylu neorenesansu, czteroosiowa, dwukondygnacyjna, wzniesiona na cokole. Dwie osie środkowe uwypuklone pseudoryzalitem, zwieńczonym trójkątnym szczytem o profilowym, kostkowym gzymsem. Elewacja zwieńczona jest profilowanym gzymsem konsolkowym. Obramienia okienne-profilowane, opaskowe z wydatnymi parapetami i gzymсами nadokiennikami. W ryzalicy-portal łukowato zamknięty i profilowany, poprzedzony podestem ze schodami. Nad portalem - naczólek gzymsowo-konsolkowy oraz w partii 1 piętra - oknobiforyjne zamknięte półkoliście, z profilowanym nadokiennikiem i gzymsovym naczółkiem oraz z trzema kanalowanymi pilastrami. W strefie poddasza - pseudomezzanin. Lico ściany pokryte jest tzw. barankiem w kolorze szarym, z wyjątkiem płaszczyzn podkreślających osie okienne i gzymсы (biały i zielony w dwóch odcieniach). Elewacja boczna, szczytowa-wschodnia - zwieńczona trójkątnym szczytem, profilowanym i zwieńczona konsolkowym gzymsem przerwany dwiema lizenami ujmującymi w partii szczytu dwa okna. Cała elewacja pokryta jest tynkowym "barankiem". Elewacja tylna, na wysokim cokole, trzykondygnacyjna z mansardą. <i>Matejuk B., Studium Historyczno-Urbanistyczne miasta ZŁOTEGO STOKU, PKZ Wrocław 1982 r.</i></p>	<p>9. Stan zachowania i postulaty dotyczące konserwacji</p> <p>Stan zachowania określa się jako dobry.</p>	
	<p>10. Wykonanie karty (autor, data i podpis)</p> <p>Magdalena Karbowskiak, 11 maja 2021 r.</p>	<p>11. Zatwierdzenie karty ( podpis wojewódzkiego konserwatora zabytków)</p> <p>Z up. Dolnośląskiego Wojewódzkiego Konserwatora Zabytków we Wrocławiu</p> <p><i>mgr Anna Nowakowska</i> Kierownik Delegatury w Wałbrzychu</p> <p><small>*dotyczy zabytków niewpisanych do rejestru zabytków i niewłączonych do wojewódzkiej ewidencji zabytków</small></p>

GEZ	KARTA ADRESOWA ZABYTKU		
1. Nazwa  <b>Dom mieszkalny</b>	2. Czas powstania  <b>około 1920 r.</b>	3. Miejscowość  <b>Złoty Stok</b>	
7. Fotografia z opisem wskazującym orientację albo mapa z zaznaczonym stanowiskiem archeologicznym			4. Adres  <b>ul. Sudecka 14</b>  <b>dz. ewid. nr 433/2</b>
<div style="display: flex;"> <div style="flex: 1;">  <p style="text-align: right; font-size: small;">28.08.2020 Paweł Moskał</p> </div> <div style="flex: 1;">  </div> </div>			5. Przynalżność administracyjna  województwo <b>dolnośląskie</b>  powiat <b>ząbkowicki</b>  gmina <b>Złoty Stok</b>
			6. Formy ochrony  Miejscowy plan zagospodarowania przestrzennego - Gmina Złoty Stok (uchwała nr XVI/100/04 ): Strefa „A” – ścisłej ochrony konserwatorskiej, strefa „OW” – obserwacji archeologicznej.

8. Historia, opis i wartości

Budynek mieszkalny, użytkowany zgodnie z pierwotnym przeznaczeniem, dwukondygnacyjny z facjatką na dachu, podpiwniczony, nakryty dachem dwuspadowym ceramicznym. Usytuowany w zabudowie ciągłej, posiada zwartą bryłę i dyspozycję kalenicową. Elewacja frontowa- pięcioosiowa, dwukondygnacyjna z trzyosiową facjatką nakrytą trzypadowym daszkiem ceramicznym. Obramienia okienne- opaskowe, tynkowe. Pod oknami 1 piętra znajdują się płyciny tynkowe z motywem koszy wypełnionych naprzemian kwiatami i owocami. Elewację wieńczy profilowany gzyms, a flankują dwie lizeny. Drzwi wejściowe umieszczone są we wnęce zwieńczonej obdasznicą pokrytą dachówką i wspartą na konsolkach. Motyw kosza z kwiatami- powtórzony na stolarce drzwi . Kolorystyka elewacji jest przejaskrawiona. Podziały pionowe i poziome- beżowe i białe, natomiast płaszczyzny tzw. "baraniej" w kolorze szarym. Kosze w podokiennikach - czerwień i zieleń w jaskrawych odcieniach.

*Matejuk B., Studium Historyczno-Urbanistyczne miasta ŻŁOTEGO STOKU, PKZ Wrocław 1982 r.*

9. Stan zachowania i postulaty dotyczące konserwacji

Stan zachowania określa się jako dobry.

10. Wykonanie karty (autor, data i podpis)

Magdalena Karbowskiak, 11 maja 2021 r.

11. Zatwierdzenie karty ( podpis wojewódzkiego konserwatora zabytków)

Z up. Dolnośląskiego  
Wojewódzkiego Konserwatora Zabytków  
we Wrocławiu

*mgr Anna Nowakowska*  
Kierownik Delegatury w Wałbrzychu


\*dotyczy zabytków niewpisanych do rejestru zabytków i niewłączonych do wojewódzkiej ewidencji zabytków

GEZ	KARTA ADRESOWA ZABYTKU	
1. Nazwa  <b>Dom mieszkalny</b>	2. Czas powstania  <b>około połowa XIX w.</b>	3. Miejscowość  <b>Złoty Stok</b>
7. Fotografia z opisem wskazującym orientację albo mapa z zaznaczonym stanowiskiem archeologicznym  		4. Adres  <b>ul. Sudecka 16</b>  <b>dz. ewiid. nr 434/1</b>
		5. Przynalżność administracyjna  województwo <b>dolnośląskie</b>  powiat <b>ząbkowicki</b>  gmina <b>Złoty Stok</b>
		6. Formy ochrony  Miejskowy plan zagospodarowania przestrzennego - Gmina Złoty Stok (uchwała nr XVI/100/04 ): Strefa „A” – ścisłej ochrony konserwatorskiej, strefa „OW” – obserwacji archeologicznej.

28.08.2020 Paweł Moskal



<p>8. Historia, opis i wartości</p> <p>Kamienica mieszkalna, przed wojną użytkowana jako szpital. Jest to budynek o zwartej bryle, lekko wysunięty przed linię zabudowy pierzei ulicy. Usytuowany w zabudowie luźnej od zachodu i ciągłej od wschodu o kalenicowej dyspozycji, podpiwniczony, nakryty dwuspadowym dachem ceramicznym. Elewacja frontowa- pięcioosiowa, dwukondygnacyjna, z pseudoryzalitem na osi, w którym umieszczone jest wejście główne. Elementy podziału poziomego- cokół, pas międzykondygnacyjny, gzyms wieńczący tynkowany. Elewacja pokryta tynkowym barankiem, z wyjątkiem wyżej wymienionych elementów i prostokątnych obramien okiennych oraz podokienników 1 piętra. Elewacja tylna- bezstylowa.</p> <p><i>Matejuk B., Studium Historyczno-Urbanistyczne miasta ZŁOTEGO STOKU, PKZ Wrocław 1982 r.</i></p>	<p>9. Stan zachowania i postulaty dotyczące konserwacji</p> <p>Stan zachowania określa się jako dobry.</p>	
	<p>10. Wykonanie karty (autor, data i podpis)</p> <p>Magdalena Karbowskiak, 11 maja 2021 r.</p>	<p>11. Zatwierdzenie karty ( podpis wojewódzkiego konserwatora zabytków)</p> <p style="text-align: center;">Z up. Dolnośląskiego Wojewódzkiego Konserwatora Zabytków we Wrocławiu</p> <p style="text-align: center;"><i>mgr Anna Nowakowska</i> Kierownik Delegatury w Wałbrzychu</p> <p><i>(Signature)</i></p> <p><small>*dotyczy zabytków niewpisanych do rejestru zabytków i niewłączonych do wojewódzkiej ewidencji zabytków</small></p>

GEZ	KARTA ADRESOWA ZABYTKU		
<p>1. Nazwa</p> <p><b>Dom mieszkalno-gospodarczy</b></p>	<p>2. Czas powstania</p> <p><b>około połowa XIX w.</b></p>	<p>3. Miejscowość</p> <p><b>Złoty Stok</b></p>	
<p>7. Fotografia z opisem wskazującym orientację albo mapa z zaznaczonym stanowiskiem archeologicznym</p>			<p>4. Adres</p> <p><b>ul. Sudecka 18</b></p> <p><b>dz. ewid. nr 426</b></p>
 <p data-bbox="568 1445 815 1474">28.08.2020 Paweł Moskal</p>			<p>5. Przynalżność administracyjna</p> <p>województwo      <b>dolnośląskie</b></p> <p>powiat              <b>ząbkowicki</b></p> <p>gmina                <b>Złoty Stok</b></p>
			<p>6. Formy ochrony</p> <p>Miejscowy plan zagospodarowania przestrzennego - Gmina Złoty Stok (uchwała nr XVI/100/04 ): Strefa „A” – ścisłej ochrony konserwatorskiej, strefa „OW” – obserwacji archeologicznej.</p>

8. Historia, opis i wartości

Kamienica o zwartej, wydłużonej w głąb działki bryle, niepodpiwniczona, nakryta dwuspadowym dachem, ceramicznym, użytkowana obecnie do celów mieszkalnych, pierwotnie stanowiła część gospodarczą założenia w "rynek", do którego należała kamienica mieszkalna nr 20. Budynek usytuowany szczytowo w stosunku do ulicy, znajduje się w sąsiedztwie zabudowy luźnej. Elewacja frontowa, wąska, dwuosiowa, dwukondygnacyjna, zwieńczona profilowanym gzymsem, pokrytym dachówką nad który trójkątny szczyt ze spływami. Okna- bezstyłowe, stolarka okien- XX w. Elewacje boczne, znacznie wydłużone, o konstrukcji szychulcowej na 1 piętrze. Od wschodu - elewacja boczna 8-osiowa, od zachodu częściowo przesłonięta parterową przybudówką, obie zwieńczone gzymsem okapowym z kroksztynami. Elewacja tylna - bezstyłowa.

Matejuk B., *Studium Historyczno-Urbanistyczne miasta ZŁOTEGO STOKU, PKZ Wrocław 1982 r.*

9. Stan zachowania i postulaty dotyczące konserwacji

Stan zachowania określa się jako mierny.

10. Wykonanie karty (autor, data i podpis)

Magdalena Karbowskiak, 11 maja 2021 r.

11. Zatwierdzenie karty ( podpis wojewódzkiego konserwatora zabytków)

Z up. Dolnośląskiego  
Wojewódzkiego Konserwatora Zabytków  
we Wrocławiu

*mgr Anna Nowakowska*  
Kierownik Delegatury w Wałbrzychu

\*dotyczy zabytków niewpisanych do rejestru zabytków i niewłączonych do wojewódzkiej ewidencji zabytków


GEZ	KARTA ADRESOWA ZABYTKU	
1. Nazwa  <b>Dom mieszkalny</b>	2. Czas powstania  <b>około połowa XIX w.</b>	3. Miejscowość  <b>Złoty Stok</b>
7. Fotografia z opisem wskazującym orientację albo mapa z zaznaczonym stanowiskiem archeologicznym		4. Adres  <b>ul. Sudecka 19</b>  <b>dz. ewid. nr 470</b>
 <p data-bbox="846 1267 1077 1289">28.08.2020 Paweł Moskał</p>		5. Przynalżność administracyjna  województwo <b>dolnośląskie</b>  powiat <b>ząbkowicki</b>  gmina <b>Złoty Stok</b>
		6. Formy ochrony  Miejskowy plan zagospodarowania przestrzennego - Gmina Złoty Stok (uchwała nr XVI/100/04 ): Strefa „A” – ścisłej ochrony konserwatorskiej, strefa „OW” – obserwacji archeologicznej.

<p>8. Historia, opis i wartości</p> <p>Budynek usytuowany w zabudowie luźnej. Kalenicowy budynek posiada zwartą bryłę, nakrytą dwuspadowym dachem ceramicznym. Jest to kamienica mieszkalna, parterowa z mieszkalnym poddaszem, pochodząca z lat 80-tych XIX w. Elewacja frontowa - trzyosiowa, parterowa z wystawką w dachu, wchodzącą w obręb pseudoryzalitu umieszczonego na osi i zwieńczonego trójkątnym szczytem. Elewacja zwieńczona jest kostkowym gzymsem i prostym profilowanym w partii zwieńczenia pseudoryzalitu. Okna pozbawione obramień, zamknięte są górą odcinkiem łuku i zwieńczone gzymsowym naczółkiem wspartym na roślinnych konsolkach. Elewacje boczne- szczytowe, zdobione uskokowym fryzem. Elewacja tylna - bezstylowa. <i>Matejuk B., Studium Historyczno-Urbanistyczne miasta ZŁOTEGO STOKU, PKZ Wrocław 1982 r.</i></p>	<p>9. Stan zachowania i postulaty dotyczące konserwacji</p> <p>Stan zachowania określa się jako bardzo dobry.</p>	
	<p>10. Wykonanie karty (autor, data i podpis)</p> <p>Magdalena Karbowiak, 11 maja 2021 r.</p>	<p>11. Zatwierdzenie karty ( podpis wojewódzkiego konserwatora zabytków)</p> <p>Z up. Dolnośląskiego Wojewódzkiego Konserwatora Zabytków we Wrocławiu</p> <p><i>mgr Anna Nowakowska</i> Kierownik Delegatury w Wałbrzychu</p> <p>*dotyczy zabytków niewpisanych do rejestru zabytków i niewłączonych do wojewódzkiej ewidencji zabytków</p>

GEZ	KARTA ADRESOWA ZABYTKU	
1. Nazwa  <b>Dom mieszkalny</b>	2. Czas powstania  <b>1630 r., k. XIX w., XX w.</b>	3. Miejscowość  <b>Złoty Stok</b>
7. Fotografia z opisem wskazującym orientację albo mapa z zaznaczonym stanowiskiem archeologicznym  <div style="display: flex; justify-content: space-around;">  </div> <div style="text-align: center; margin-top: 5px;"> <i>grudzień 2022 r., Magdalena Karbowiak</i> </div>		4. Adres  <b>ul. Sudecka 20</b>  <b>dz. ewid. nr 410/4</b>
		5. Przynalżność administracyjna  województwo <b>dolnośląskie</b>  powiat <b>ząbkowicki</b>  gmina <b>Złoty Stok</b>
		6. Formy ochrony  <b>A/5208/1885 z dnia 15.10.1966</b>  Miejskowy plan zagospodarowania przestrzennego - Gmina Złoty Stok (uchwała nr XVII/100/04). Strefa „A” – ścisłej ochrony konserwatorskiej, strefa „OW” – obserwacji archeologicznej.


<p>8. Historia, opis i wartości</p> <p>Murowany, tynkowany dom, użytkowany zgodnie z pierwotnie mieszkalnym zastosowaniem, wyróżnia się spośród sąsiednich budynków m.in. rozłożystą bryłą i szczytową jej dyspozycją. Usytuowana jest w kompleksie zabudowy luźnej lecz tworzącej układ. Składają się nań budynek oznaczony obecnie numerem 18, połączony od ulicy z omawianym obiektem murem kamiennym z owalnie zamkniętą bramą przejazdową, którego część, obecnie tynkowana i przerwana nowszą przybudówką zachowała się we fragmencie. Komponenty tej zabudowy zamykają północną pierzeję ulicy, tworzą wraz z murem i bramą podwórze otwarte ku przydomowym ogródkom. W takiej właśnie postaci, zakłóconej następnie w XIX i XX w. przybudówkami, widzimy go na panoramie Wernhera z ok. 1767 r. Budynek jest podpiwniczony i nakryty dachem naczółkowym o pokryciu ceramicznym. Elewacja frontowa o prostym detalu zwieńczona jest trapezowym profilowanym szczytem. Jest ona czteroosiowa i dwukondygnacyjna, z piętrem strychowym na szczycie. Obramienia okienne opaskowe, tynkowe pochodzą z czasów przebudowy w 2 poł. XIX. Natomiast z pierwotnej budowli zachował się portal kamienny, jeden z najcenniejszych zabytków miasta. Wyrtywa w nim data 1630 całkowicie pokrywa się z jego stylem późnego manieryzmu o orientacji północnoeuropejskiej. Półkoliście zamknięta boniowana arkada opada na wydatne odcinki gzymsu z roślinnym fryzem, które wspierają się na delikatnych manierystycznych kolumnkach wzbogaconych motywami liściastymi i osadzonych na wysokich przyrządach cokołach. W ościeżach- dwie groteskowe hermy, po lewej męska, po prawej kobieca. Na gzymsowej części arkady znajdują się wyryte nieczytelne litery, gmerk i data 1630. Elewacja tylna- przesłonięta parterową, szachulcową przybudówką (XX w.) nakrytą płaskim dachem o pokryciu z papy. Wnętrze- trzytraktowe z sienią i przechodem tworzącym kształt litery "L".</p>	<p>9. Stan zachowania i postulaty dotyczące konserwacji</p> <p>Stan zachowania określa się jako dobry.</p>	
	<p>10. Wykonanie karty (autor, data i podpis)</p> <p>grudzień 2022 r., Magdalena Karbownik</p>	<p>11. Zatwierdzenie karty ( podpis wojewódzkiego konserwatora zabytków)</p> <p>Z up. Dolnośląskiego Wojewódzkiego Konserwatora Zabytków we Wrocławiu</p> <p><i>mgr Anna Nowakowska</i> Kierownik Delegatury w Wałbrzychu</p> <p>*dotyczy zabytków niewpisanych do rejestru zabytków i niewłączonych do wojewódzkiej ewidencji zabytków</p>

12. Załączniki graficzne





12. Załączniki graficzne



GEZ	KARTA ADRESOWA ZABYTKU	
1. Nazwa  <b>Dom mieszkalny</b>	2. Czas powstania  <b>około poł. XIX w.</b>	3. Miejscowość  <b>Złoty Stok</b>
7. Fotografia z opisem wskazującym orientację albo mapa z zaznaczonym stanowiskiem archeologicznym		
		4. Adres  <b>ul. św. Jadwigi 1</b>  <b>dz. ewid. nr 649/4</b>
		5. Przynalżność administracyjna  województwo <b>dolnośląskie</b>  powiat <b>ząbkowicki</b>  gmina <b>Złoty Stok</b>
6. Formy ochrony  Miejscowy plan zagospodarowania przestrzennego - Gmina Złoty Stok (uchwała nr XVII/100/04 ): Strefa „A” – ścisłej ochrony konserwatorskiej, strefa „OW” – obserwacji archeologicznej.		

Maj 2020 Magdalena Karbowskiak

8. Historia, opis i wartości

Kamienica narożna, mieszkalna, murowana, tynkowana, nakryta uskokowym dachem ceramicznym. Elewacja frontowa - trzyosiowa.

9. Stan zachowania i postulaty dotyczące konserwacji

Stan określa się jako poprawny.

10. Wykonanie karty (autor, data i podpis)

Magdalena Karbowskiak,  
kwiecień 2021 r.

11. Zatwierdzenie karty ( podpis wojewódzkiego konserwatora zabytków)

Z up. Dolnośląskiego  
Wojewódzkiego Konserwatora Zabytków  
we Wrocławiu

*mgr Anna Nowakowska*  
Kierownik Delegatury w Wałbrzychu

\*dotyczy zabytków niewpisanych do rejestru zabytków i niewłączonych do wojewódzkiej ewidencji zabytków

GEZ	KARTA ADRESOWA ZABYTKU	
1. Nazwa  <b>Dom mieszkalny</b>	2. Czas powstania  <b>około poł. XIX w.</b>	3. Miejscowość  <b>Złoty Stok</b>
7. Fotografia z opisem wskazującym orientację albo mapa z zaznaczonym stanowiskiem archeologicznym		
 <p data-bbox="582 1436 817 1476">Maj 2021, Sara Słowik</p>		4. Adres  <b>ul. św. Jadwigi 4</b>  <b>dz. ewid. nr 649/4</b>
5. Przynalżność administracyjna  województwo <b>dolnośląskie</b>  powiat <b>ząbkowicki</b>  gmina <b>Złoty Stok</b>		
6. Formy ochrony  Miejskowy plan zagospodarowania przestrzennego - Gmina Złoty Stok (uchwała nr XVI/100/04 ): Strefa „A” – ścisłej ochrony konserwatorskiej, strefa „OW” – obserwacji archeologicznej.		

8. Historia, opis i wartości

Kamienica mieszkalna, murowana. Elewacja frontowa - trzyosiowa.

9. Stan zachowania i postulaty dotyczące konserwacji

Stan określa się jako poprawny.

10. Wykonanie karty (autor,  
data i podpis)



Magdalena Karbowskiak,  
kwiecień 2021 r.

11. Zatwierdzenie karty ( podpis  
wojewódzkiego konserwatora zabytków)

Z up. Dolnośląskiego  
Wojewódzkiego Konserwatora Zabytków  
we Wrocławiu

*mgr Anna Nowakowska*  
Kierownik Delegatury w Wałbrzychu

\*dotyczy zabytków niewpisanych do rejestru zabytków i  
niewłączonych do wojewódzkiej ewidencji zabytków

GEZ	KARTA ADRESOWA ZABYTKU		
<p>1. Nazwa</p> <p><b>Ewangelicki dom parafialny, ob. Dom mieszkalny</b></p>	<p>2. Czas powstania</p> <p><b>XVII, 1850 - 53, pocz. XX w.</b></p>	<p>3. Miejscowość</p> <p><b>Złoty Stok</b></p>	
<p>7. Fotografia z opisem wskazującym orientację albo mapa z zaznaczonym stanowiskiem archeologicznym</p>			<p>4. Adres</p> <p><b>ul. Św. Jadwigi 5, 57 - 250 Złoty Stok</b></p> <p><b>dz. ewid. nr 642/5</b></p>
 			<p>5. Przynalżność administracyjna</p> <p>województwo            <b>dolnośląskie</b></p> <p>powiat                    <b>ząbkowicki</b></p> <p>gmina                     <b>Złoty Stok</b></p>
<p>02.07.2021 Sara Słowik</p>			<p>6. Formy ochrony</p> <p>Miejscowy plan zagospodarowania przestrzennego - Gmina Złoty Stok (uchwała nr XVI/100/04 ): Strefa „A” – ścisłej ochrony konserwatorskiej, strefa „OW” – obserwacji archeologicznej.</p>

<p>8. Historia, opis i wartości</p> <p>Użytkowane obecne - kamienica mieszkalna, adaptowana była do tych celów w okresie powojennym. Przeznaczenie pierwotne - ewangelicki dom parafialny. Styl neogotycki. Czas powstania- XVII w. lata 1850/53. Kamienica jest murowana, ceglana, podpiwniczona, nakryta dwuspadowym dachem zwróconym kalenicą ku ulicy. Jej bryła ma charakter zwarty i założony jest na rzucie prostokąta. Budynek znajduje się w zabudowie ciągłej. Elewacja frontowa- dwukondygnacyjna, z poddaszem, wzniesiona na kamiennym cokole, trzyosiowa. Oś środkowa podkreślona jest ostrołuczny, neogotyckim, kamiennym portalem, bogato profilowanym, z tympanonem w kształcie rozety i poprzedzonym jednobiegowym podestem. W nadprożu kuta inskrypcja: ERBAUT IM JAHR 1850/1853. W partii poddasza tę samą oś podkreśla szczyt w kształcie pseudo-wykusza z wieżyczkową attyką. Obramienia okienne - prostokątne, kamienne, sfazowane, patrerze i poddaszu - o prostym profilu, na piętrze - biforyjne o profilowaniu urozmaiconym. Stolarka drzwi wejściowych i bogate okucia - nawiązują do form średniowiecznych. Wnętrza- szczątkowo zachowany XVIII- wieczny układ trzytraktowy, przebudowany w XIX w. z obszerną sienią i klatką schodową pośrodku. W trakcie frontowym osi zachodniej zachowało się pomieszczenie z XVII- wiecznym sklepieniem krzyżowym. Piwnica z wejściem pod klatką schodową składa się z dwóch pomieszczeń o zróżnicowanej wielkości, nakrytych kolebą. Ten XIX- wieczny obiekt powstał na zrębie budynku XVII- wiecznego, z tego okresu zachowały się piwnice i sklepiona izba traktu frontowego. Z rysunku Wernhera z ok. 1765 r. wynika, iż był to budynek plebanii należący do kościoła ewangelickiego. Gruntowej</p>	<p>9. Stan zachowania i postulaty dotyczące konserwacji</p> <p>Zachować budynek w całości, zwracając szczególną uwagę na to by ceglano-licowane ściany nie zostały w trakcie remontu zatynkowane. Zdewastowany podest poprzedzający wejście główne budynku, należałoby uzupełnić metaloplastyczną balustradą wykonaną według specjalnie do tego celu sporządzonego projektu. <i>Matejuk B., Studium Historyczno-Urbanistyczne miasta ZŁOTEGO STOKU, PKZ Wrocław 1982 r.</i></p>	
<p><i>Matejuk B., Studium Historyczno-Urbanistyczne miasta ZŁOTEGO STOKU, PKZ Wrocław 1982 r.</i></p>	<p>10. Wykonanie karty (autor, data i podpis)</p> <p>Magdalena Karbowiak, 11 maja 2021 r.</p>	<p>11. Zatwierdzenie karty ( podpis wojewódzkiego konserwatora zabytków)</p> <p style="text-align: center;">Z up. Dolnośląskiego Wojewódzkiego Konserwatora Zabytków we Wrocławiu</p> <p style="text-align: center;"><i>mgr Anna Nowakowska</i> Kierownik Biura Regionalnego w Wrocławiu</p> <p><i>(Signature)</i></p> <p>*dotyczy zabytków niewpisanych do rejestru zabytków i niewłączonych do wojewódzkiej ewidencji zabytków</p>

12. Załączniki graficzne



02.07.2021 Sara Słowik



GEZ	KARTA ADRESOWA ZABYTKU	
1. Nazwa  <b>Dom mieszkalny</b>	2. Czas powstania  <b>około 1920 r.</b>	3. Miejscowość  <b>Złoty Stok</b>
7. Fotografia z opisem wskazującym orientację albo mapa z zaznaczonym stanowiskiem archeologicznym  		4. Adres  <b>ul. Świętej Jadwigi 6</b>  <b>dz. ewid. nr 642/9</b>
		5. Przynalżność administracyjna  województwo <b>dolnośląskie</b>  powiat <b>ząbkowicki</b>  gmina <b>Złoty Stok</b>
		6. Formy ochrony  Miejskowy plan zagospodarowania przestrzennego - Gmina Złoty Stok (uchwała nr XVII/100/04 ): Strefa „A” – ścisłej ochrony konserwatorskiej, strefa „OW” – obserwacji archeologicznej.

02.07.2021 Sara Słowik

8. Historia, opis i wartości

Kamienica mieszkalna, murowana, tynkowana, podpiwniczona, nakryta uskokowym dachem ceramicznym. Czas powstania- lata 20- te XX w. Elewacja frontowa- czteroosiowa, dwukondygnacyjna z trzema symetrycznie rozstawionymi mansardami, z których środkowa, dwuosiowa i nakryta dwuspadowym dachem, zwieńczona jest profilowanym trójkątnym szczytem z półkolistym oknem. Oś środkową mansardy i osie skrajne podkreślone są trzema lizenami. W ten sam sposób podkreślone są pionowe linie podziału niższych kondygnacji. Równowagą dla nich są elementy horyzontalne w postaci cokołu, gzymsu działowego i wieńczącego. Tę linearność fasady i jej surowość ożywia nieco wydatny, gzymsowy naczótek nad wejściem głównym, wsparty na wolutowych konsolkach. Wielodzielne okna- pozbawione są obramień.

Matejuk B., *Studium Historyczno-Urbanistyczne miasta ŻŁOTEGO STOKU, PKZ Wrocław 1982 r.*

9. Stan zachowania i postulaty dotyczące konserwacji

Stan określa się jako poprawny.

10. Wykonanie karty (autor, data i podpis)

Magdalena Karbowskiak, 11 maja 2021 r.

11. Zatwierdzenie karty ( podpis wojewódzkiego konserwatora zabytków)

Z up. Dolnośląskiego  
Wojewódzkiego Konserwatora Zabytków  
we Wrocławiu

*mgr Anna Nowakowska*  
Kierownik Delegatury w Wałbrzychu

\*dotyczy zabytków niewpisanych do rejestru zabytków i niewłączonych do wojewódzkiej ewidencji zabytków

12. Załączniki graficzne



02.07.2021 Sara Słowik

GEZ

KARTA ADRESOWA ZABYTKU

1. Nazwa

Dom mieszkalny

2. Czas powstania

około 1920 r.

3. Miejscowość

Złoty Stok

7. Fotografia z opisem wskazującym orientację albo mapa z zaznaczonym stanowiskiem archeologicznym



4. Adres

ul. św. Jadwigi 7

dz. ewid. nr 642/7

5. Przynalżność administracyjna

województwo      **dolnośląskie**

powiat              **ząbkowicki**

gmina                **Złoty Stok**

6. Formy ochrony

Miejscowy plan zagospodarowania przestrzennego - Gmina Złoty Stok (uchwała nr XVII/100/04 ): Strefa „**A**” – ścisłej ochrony konserwatorskiej, strefa „**OW**” – obserwacji archeologicznej.

8. Historia, opis i wartości

Kamienica mieszkalna, zbudowana w latach 20-tych XXw. Położona jest w zabudowie ciągłej, murowana, tynkowana, podpiwniczona, nakryta dwuspadowym, ceramicznym dachem. Posiada zwartą bryłę. Zwrócona kalenicą w stronę ulicy. Elewacja frontowa, trzyosiowa, dwukondygnacyjna z mansardą zwieńczoną trójkątnym szczytem i osobno zadaszoną. Oś środkową podkreśla trójkątny, wydatny szczyk nad wejściem głównym, wsparty na konsolkach. Okna parteru umieszczone są półkoliście. W strefie nadokiennej- stiukowe kosze z kwiatami i owocami.

*Matejuk B., Studium Historyczno-Urbanistyczne miasta ZŁOTEGO STOKU, PKZ Wrocław 1982 r.*

9. Stan zachowania i postulaty dotyczące konserwacji

Stan zachowania budynku jest dobry.

10. Wykonanie karty (autor, data i podpis)

Magdalena Karbowskiak, 11 maja 2021 r.

11. Zatwierdzenie karty ( podpis wojewódzkiego konserwatora zabytków)

Z up. Dolnośląskiego  
Wojewódzkiego Konserwatora Zabytków  
we Wrocławiu

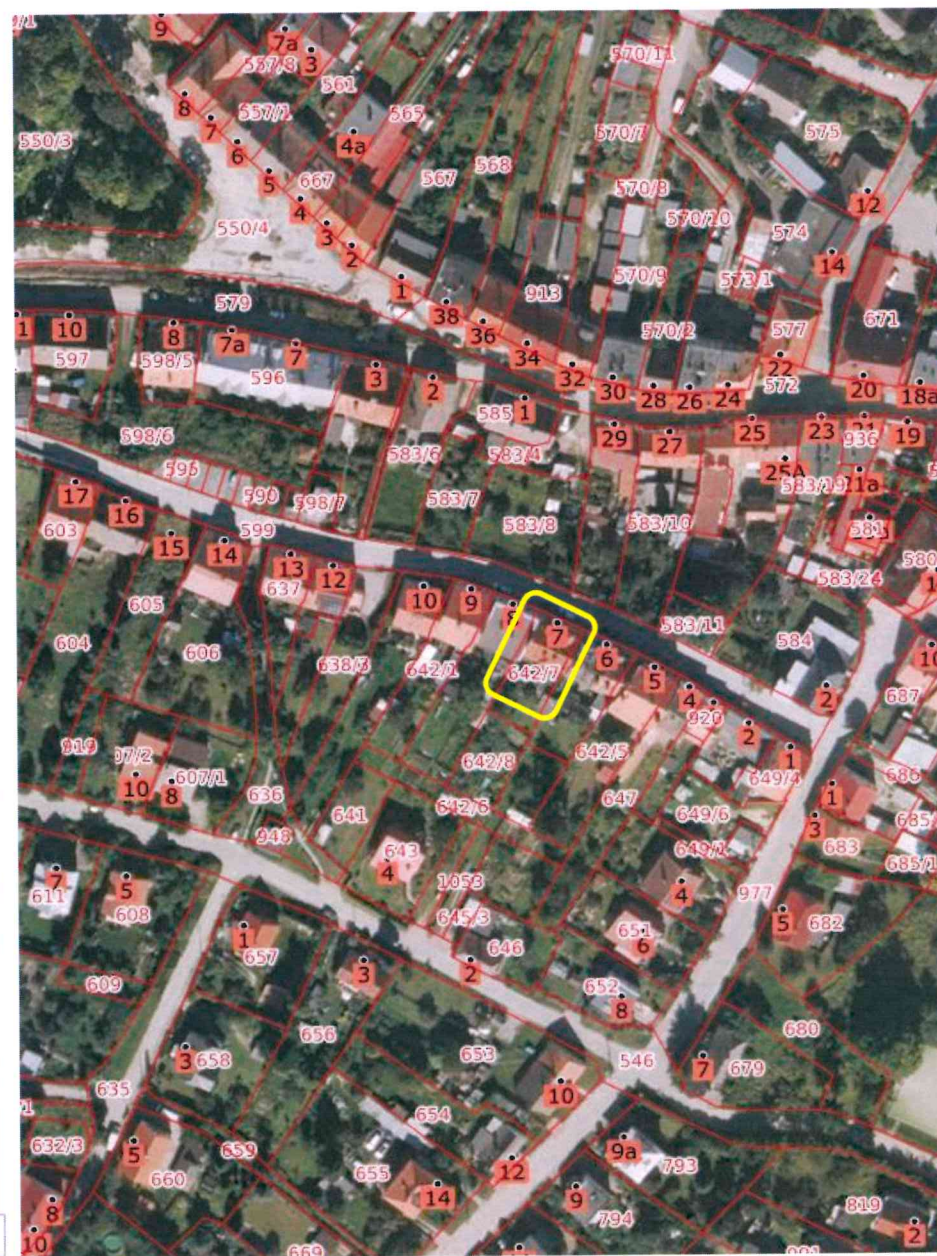
*mgr Anna Nowakowska*  
Kierownik Delegatury w Wałbrzychu

\*dotyczy zabytków niewpisanych do rejestru zabytków i niewłączonych do wojewódzkiej ewidencji zabytków

12. Załączniki graficzne



02.07.2021 r. Sara Słowik



GEZ	KARTA ADRESOWA ZABYTKU		
1. Nazwa  <b>Dom mieszkalny</b>	2. Czas powstania  <b>koniec XIX w.</b>	3. Miejscowość  <b>Złoty Stok</b>	
7. Fotografia z opisem wskazującym orientację albo mapa z zaznaczonym stanowiskiem archeologicznym			4. Adres  <b>ul. św. Jadwigi 8</b>  <b>dz. ewid. nr 642/2</b>
<div style="display: flex;">   </div>			5. Przynalżność administracyjna  województwo <b>dolnośląskie</b>  powiat <b>ząbkowicki</b>  gmina <b>Złoty Stok</b>
<div style="display: flex;">   </div>			6. Formy ochrony  Miejskowy plan zagospodarowania przestrzennego - Gmina Złoty Stok (uchwała nr XVII/100/04 ): Strefa „A” – ścisłej ochrony konserwatorskiej, strefa „OW” – obserwacji archeologicznej.

02.07.2021 Sara Słowik

8. Historia, opis i wartości

Kamienica murowana, tynkowana, podpiwniczona, nakryta dachem płaskim, blaszanym. Posiada zwartą bryłę, usytuowana jest w zabudowie ciągłej.

Elewacja frontowa- trzykondygnacyjna, pięcioosiowa z silnie zaakcentowanymi podziałami poziomymi w formie gzymsów działowych, profilowanych, gzymsu wieńczącego, wydatnego o bogatych profilach i kostkowym fryzie. Tą horyzontalną tendencję podkreślają również gzymsowe nadookienniki 1 piętra i prostokątne podokienniki tej samej kondygnacji.

Parter- pozbawiony cech stylowych.

Matejuk B., *Studium Historyczno-Urbanistyczne miasta ZŁOTEGO STOKU, PKZ Wrocław 1982 r.*

9. Stan zachowania i postulaty dotyczące konserwacji

Stan zachowania określa się jako dobry.

10. Wykonanie karty (autor, data i podpis)

Magdalena Karbowskiak, 11 maja 2021 r.

11. Zatwierdzenie karty ( podpis wojewódzkiego konserwatora zabytków)

Z up. Dolnośląskiego  
Wojewódzkiego Konserwatora Zabytków  
we Wrocławiu

*mgr Anna Nowakowska*  
Kierownik Delegatury w Wałbrzychu

\*dotyczy zabytków niewpisanych do rejestru zabytków i niewłączonych do wojewódzkiej ewidencji zabytków



GEZ	KARTA ADRESOWA ZABYTKU	
1. Nazwa  <b>Dom mieszkalny</b>	2. Czas powstania  <b>k. XIX w.</b>	3. Miejscowość  <b>Złoty Stok</b>
7. Fotografia z opisem wskazującym orientację albo mapa z zaznaczonym stanowiskiem archeologicznym 		4. Adres  <b>ul. św. Jadwigi 9</b>  <b>dz. ewid. nr 642/1</b>  5. Przynalżność administracyjna  województwo <b>dolnośląskie</b>  powiat <b>ząbkowicki</b>  gmina <b>Złoty Stok</b>  6. Formy ochrony  Miejscowy plan zagospodarowania przestrzennego - Gmina Złoty Stok (uchwała nr XVII/100/04 ): Strefa „ <b>A</b> ” – ścisłej ochrony konserwatorskiej, strefa „ <b>OW</b> ” – obserwacji archeologicznej.
		22.04.2020 Paweł Moskal

<p>8. Historia, opis i wartości Kamienica położona w zabudowie ciągłej, dwukondygnacyjna, pięcioosiowa.</p>	<p>9. Stan zachowania i postulaty dotyczące konserwacji Stan zachowania określa się jako poprawny.</p>	
	<p>10. Wykonanie karty (autor, data i podpis) Magdalena Karbowskiak, 11 maja 2021 r.</p>	<p>11. Zatwierdzenie karty ( podpis wojewódzkiego konserwatora zabytków)</p> <p>Z up. Dolnośląskiego Wojewódzkiego Konserwatora Zabytków we Wrocławiu</p> <p><i>mgr Anna Nowakowska</i> Kierownik Delegatury w Wałbrzychu</p> <p>*dotyczy zabytków niewpisanych do rejestru zabytków i niewłączonych do wojewódzkiej ewidencji zabytków</p>

GEZ	KARTA ADRESOWA ZABYTKU	
1. Nazwa  <b>Dom mieszkalny</b>	2. Czas powstania  <b>XVIII/XIX w., pocz. XX w.</b>	3. Miejscowość  <b>Złoty Stok</b>
7. Fotografia z opisem wskazującym orientację albo mapa z zaznaczonym stanowiskiem archeologicznym  <div style="display: flex;">  </div>		4. Adres  <b>ul. Wojska Polskiego 20</b>  <b>dz. ewid. nr 671</b>  5. Przynalżność administracyjna województwo <b>dolnośląskie</b> powiat <b>ząbkowicki</b> gmina <b>Złoty Stok</b>  6. Formy ochrony  <b>A/5204/1115/Wł z dnia 29.04.1985 r.</b> Miejscowy plan zagospodarowania przestrzennego - Gmina Złoty Stok (uchwała nr XVII/100/04 ): Strefa „ <b>A</b> ” – ścisłej ochrony konserwatorskiej, strefa „ <b>OW</b> ” – obserwacji archeologicznej.  <b>"Obszar staromiejski" - A/2583/627 z dnia 01.09.1959 r.</b>

grudzień 2022 r. Svitlana Kuznietsova

8. Historia, opis i wartości

Budynek mieszkalny, użytkowany jest zgodnie z pierwotnym przeznaczeniem. Parter częściowo zajmuje prywatna piekarnia. Jest on usytuowany narożnie w stosunku do ul. Wiejskiej i oddzielony od zwartej zabudowy wschodniej, miedziuchem. Dyspozycję kalenicową zachowana do dziś otrzymał prawdopodobnie w drugiej połowie XVIII w. po 1765 r., gdyż w tym czasie na rysunku Wernhera miejsce to zajmują jeszcze trzy szczytowe kamienice, z których w wyniku łączenia działek powstał opisywany obiekt. Z tego też czasu pochodzi zwarta i rozłożysta bryła budynku. Jest on obecnie murowany, tynkowany, podpiwniczony i nakryty dachem naczółkowym, ceramicznym. Elewacja frontowa - pięcioosiowa, symetryczna, dwukondygnacyjna. Na osi środkowej - wielka mansarda, nakryta dachem dwuspadowym, ceramicznym, zwieńczona trójkątnym szczytem. Jedynym elementem dekoracyjnym są podziały ramowo-płycinowe oraz profilowany szczyt które datują fasadę na początek XX w. Natomiast bezstylowe sęlewacje boczne i tylna oraz przybudówka od zachodu. Tylko w zachodniej elewacji, wspartej dwiema skarpami zachowały się dwa małe otwory okienne (parter) z kutymi kratami z przełomu XVIII/XIX w. *Matejuk B., Studium Historyczno-Urbanistyczne miasta ZŁOTEGO STOKU, PKZ Wrocław 1982 r.* Aktualnie budynek funkcjonuje jako baza noclegowa.

9. Stan zachowania i postulaty dotyczące konserwacji

Stan zachowania określa się jako dobry.

10. Wykonanie karty (autor, data i podpis)

Magdalena Karbowskiak,  
grudzień 2022 r.

11. Zatwierdzenie karty ( podpis wojewódzkiego konserwatora zabytków)

Z up. Dolnośląskiego  
Wojewódzkiego Konserwatora Zabytków  
we Wrocławiu

*mgr Anna Nowakowska*  
Kierownik Delegatury w Wałbrzychu

\*dotyczy zabytków niewpisanych do rejestru zabytków i niewłączonych do wojewódzkiej ewidencji zabytków

GEZ	KARTA ADRESOWA ZABYTKU	
1. Nazwa  <b>Dom mieszkalny</b>	2. Czas powstania  <b>XIX / XX w.</b>	3. Miejscowość  <b>Złoty Stok</b>
7. Fotografia z opisem wskazującym orientację albo mapa z zaznaczonym stanowiskiem archeologicznym		
		
4. Adres  <b>ul. Wojska Polskiego 21</b>  <b>dz. ewid. nr 936</b>		
5. Przynalżność administracyjna  województwo <b>dolnośląskie</b>  powiat <b>ząbkowicki</b>  gmina <b>Złoty Stok</b>		
6. Formy ochrony  Miejskowy plan zagospodarowania przestrzennego - Gmina Złoty Stok (uchwała nr XVI/100/04 ): Strefa „A” – ścisłej ochrony konserwatorskiej, strefa „OW” – obserwacji archeologicznej.  "Obszar staromiejski" - A/2583/627 z dnia 01.09.1959 r.		

01.07.2021 Sara Słowik


<p>8. Historia, opis i wartości</p> <p>Budynek jest murowany, tynkowany, posiada zwartą bryłę założoną na rzucie prostokąta, nakryty jest dwuspadowym dachem ceramicznym. Użytkowanie obecne zgodne z pierwotnym, mieszkalnym przeznaczeniem. Elewacja frontowa- dwukondygnacyjna, czteroosiowa.</p>	<p>9. Stan zachowania i postulaty dotyczące konserwacji</p> <p>Stan zachowania określa się jako dobry.</p>	
	<p>10. Wykonanie karty (autor, data i podpis)</p> <p>Magdalena Karbowskiak, 11 maja 2021 r.</p>	<p>11. Zatwierdzenie karty ( podpis wojewódzkiego konserwatora zabytków)</p> <p>Z up. Dolnośląskiego Wojewódzkiego Konserwatora Zabytków we Wrocławiu</p> <p><i>mgr Anna Nowakowska</i> Kierownik Delegatury w Wałbrzychu</p> <p>*dotyczy zabytków niewpisanych do rejestru zabytków i niewłączonych do wojewódzkiej ewidencji zabytków</p>

GEZ	KARTA ADRESOWA ZABYTKU	
1. Nazwa  <b>Dom mieszkalny</b>	2. Czas powstania  <b>około 1840 r., koniec XIX w.</b>	3. Miejscowość  <b>Złoty Stok</b>
7. Fotografia z opisem wskazującym orientację albo mapa z zaznaczonym stanowiskiem archeologicznym   <p data-bbox="1115 1449 1375 1481">22.04.2020 Paweł Moskał</p>		4. Adres  <b>ul. Wojska Polskiego 22</b>  <b>dz. ewid. nr 577</b>
		5. Przynalżność administracyjna  województwo <b>dolnośląskie</b>  powiat <b>ząbkowicki</b>  gmina <b>Złoty Stok</b>
		6. Formy ochrony  <b>A/5205/1116/Wł z dnia 29.04.1985</b>  Miejskowy plan zagospodarowania przestrzennego - Gmina Złoty Stok (uchwała nr XVI/100/04 ): Strefa „A” – ścisłej ochrony konserwatorskiej, strefa „OW” – obserwacji archeologicznej. "Obszar staromiejski" - A/2583/627 z dnia 01.09.1959 r.

<p>8. Historia, opis i wartości</p> <p>Budynek mieszkalny, użytkowany zgodnie z pierwotnym przeznaczeniem jest usytuowany narożnie w stosunku do ul. Wiejskiej i cofnięty w stosunku do linii zabudowy ul. Wojska Poalskiego. Wejście główne od ul. Wiejskiej (od ulicy Wojska Polskiego jest tylko wejście do sklepu obówniczego) oraz kalenicowe usytuowanie w stosunku do niej a także do linii zabudowy, ul. Wojska Polskiego na uzasadnia administracyjnej przynależności budynku do tej ulicy. Kamienica posiada zwartą XVIII- wieczną dwukondygnacyjną bryłę, założoną na rzucie zbliżonym do kwadratu i jest podpiwniczona, nakryta dachem naczółkowym, ceramicznym, posiada tynkowane elewacje o kolorze różowym z popielatymi detalami. Elewacja południowa, zwrócona do ul. Wojska Polskiego jest 4- osiowa z podkreśleniem podziału poziomego tynkowym, profilowanym gzymsem działowym wieńczącym. Obramienia okien 1 piętra- prostokątne, profilowane w tynku. Elewacja wschodnia (ul. Wiejska) trzyosiowa, z podziałami poziomymi obramieniami okien analogicznymi do elewacji południowej. Portal główny tej elewacji, mocno zatynkowany składa się z dwóch par wtopionych kamelocianych kolumn z głowicami eklektycznymi o motywach liściastych i owocowych. Wsparte na cokolach kolumny dzwigają gzymsowy naczółek kryty dachówką. Wtórny w stosunku do portalu otwór wejściowy jest górą zamknięty owalnie. Elewacja tylna i północna, bezstylowa. W podwórzu- gospodarcze komórki ceglane. Wnętrze- trzytraktowe, przebudowane w XX w. <i>Stadium Historyczno-Urbanistyczne miasta ŻŁOTEGO STOKU, PKZ Wrocław 1982 r.</i></p>	<p>9. Stan zachowania i postulaty dotyczące konserwacji</p> <p>Stan zachowania określa się jako dobry.</p>	
	<p>10. Wykonanie karty (autor, data i podpis)</p> <p>Magdalena Karbowskiak, 11 maja 2021 r.</p>	<p>11. Zatwierdzenie karty ( podpis wojewódzkiego konserwatora zabytków)</p> <p>Z up. Dolnośląskiego Wojewódzkiego Konserwatora Zabytków we Wrocławiu</p> <p><i>mgr Anna Nowakowska</i> Kierownik Delegatury w Wałbrzychu</p> <p>*dotyczy zabytków niewpisanych do rejestru zabytków i niewłączonych do wojewódzkiej ewidencji zabytków</p>




12. Załączniki graficzne



01.07.2021 Sara Słowik

GEZ	KARTA ADRESOWA ZABYTKU	
1. Nazwa  <b>Dom mieszkalny</b>	2. Czas powstania  <b>XIX/XX w.</b>	3. Miejscowość  <b>Złoty Stok</b>
7. Fotografia z opisem wskazującym orientację albo mapa z zaznaczonym stanowiskiem archeologicznym  <div style="display: flex;">   </div> <p style="text-align: center; margin-top: 5px;"><i>grudzień 2022 r. Svitlana Kuznietsova</i></p>		4. Adres  <b>ul. Wojska Polskiego 23</b>  <b>dz. ewid. nr 583/19</b>
		5. Przynalżność administracyjna  województwo <b>dolnośląskie</b>  powiat <b>ząbkowicki</b>  gmina <b>Złoty Stok</b>
		6. Formy ochrony  Miejskowy plan zagospodarowania przestrzennego - Gmina Złoty Stok (uchwała nr XVI/100/04 ); Strefa „A” – ścisłej ochrony konserwatorskiej, strefa „OW” – obserwacji archeologicznej.  <b>"Obszar staromiejski" - A/2583/627 z dnia 01.09.1959 r.</b>

8. Historia, opis i wartości	9. Stan zachowania i postulaty dotyczące konserwacji	
	Stan zachowania określa się jako dobry.	
	10. Wykonanie karty (autor, data i podpis)	11. Zatwierdzenie karty ( podpis wojewódzkiego konserwatora zabytków)
	Magdalena Karbowskiak, grudzień 2022 r.	<p>Z up. Dolnośląskiego Wojewódzkiego Konserwatora Zabytków we Wrocławiu</p> <p><i>mgr Anna Nawakowska</i> Kierownik Delegatury w Wałbrzychu</p> <p>*dotyczy zabytków niewpisanych do rejestru zabytków i niewłączonych do wojewódzkiej</p>

GEZ	KARTA ADRESOWA ZABYTKU	
1. Nazwa  <b>Dom mieszkalny</b>	2. Czas powstania  <b>koniec XIX w.</b>	3. Miejscowość  <b>Złoty Stok</b>
7. Fotografia z opisem wskazującym orientację albo mapa z zaznaczonym stanowiskiem archeologicznym  		4. Adres  <b>ul. Wojska Polskiego 24</b>  <b>dz. ewld. nr 573/2</b>  5. Przynalżność administracyjna województwo <b>dolnośląskie</b> powiat <b>ząbkowicki</b> gmina <b>Złoty Stok</b>  6. Formy ochrony  Miejscowy plan zagospodarowania przestrzennego - Gmina Złoty Stok (uchwała nr XVII/100/04 ): Strefa „A” – ścisłej ochrony konserwatorskiej, strefa „OW” – obserwacji archeologicznej.  <b>"Obszar staromiejski" - A/2583/627 z dnia 01.09.1959 r.</b>

8. Historia, opis i wartości

Kamienica mieszkalna z parterem zajęтым przez sklep włókienniczy tworzy wraz z domem nr 22 głęboki uskoki. Jest to budynek o zwartej bryle, kalenicowy w stosunku do ul. Wojska Polskiego, nakryty dachem nasiótkowym, ceramicznym, podpiwniczony. Elewacje pokryte są w kolorach zielonym- 1 piętro oraz jasnioletowym parter. Elewacja frontowa czteroosiowa i boczna trzyosiowa obie o analogicznie opracowanych detalach, pochodzących z lat 80-tych XIX w. Podziały poziome zaakcentowane są pasami tynkowymi, profilowanymi i gzymsem wieńczącym profilowanym. Parter - ślepe arkady zwieńczone profilowanymi półkolistymi łukami; w dwóch skrajnych drzwi prowadzące do sklepu i do części mieszkalnej, dwie środkowe - wtórnie przeprute, z oknami wystawowymi. Obramienia okien 1 piętra profilowane, tynkowe z gzymsowym naczółkiem. Stolarka okien 1 piętra pochodzi z lat 80-tych XIX w. *Studium Historyczno-Urbanistyczne miasta ZŁOTEGO STOKU, PKZ Wrocław 1982 r.* Aktualnie na parterze znajduje się zakład LOTTO.

9. Stan zachowania i postulaty dotyczące konserwacji

Stan uważa się jako dobry.

10. Wykonanie karty (autor, data i podpis)

Magdalena Karbowskiak, 11 maja 2021 r.

11. Zatwierdzenie karty ( podpis wojewódzkiego konserwatora zabytków)

Z up. Dolnośląskiego  
Wojewódzkiego Konserwatora Zabytków  
we Wrocławiu

*mgr Anna Nowakowska*  
Kierownik Delegatury w Wałbrzychu

\*dotyczy zabytków niewpisanych do rejestru zabytków i niewłączonych do wojewódzkiej ewidencji zabytków

12. Załączniki graficzne



01.07.2021 Sara Stowik

GEZ	KARTA ADRESOWA ZABYTKU	
1. Nazwa  <b>Dom mieszkalny</b>	2. Czas powstania  <b>koniec XIX w.</b>	3. Miejscowość  <b>Złoty Stok</b>
7. Fotografia z opisem wskazującym orientację albo mapa z zaznaczonym stanowiskiem archeologicznym  		4. Adres  <b>ul. Wojska Polskiego 25</b>  <b>dz. ewid. nr 583/2</b>
		5. Przynalżność administracyjna  województwo <b>dolnośląskie</b>  powiat <b>ząbkowicki</b>  gmina <b>Złoty Stok</b>
		6. Formy ochrony  Miejscowy plan zagospodarowania przestrzennego - Gmina Złoty Stok (uchwała nr XVII/100/04 ): Strefa „A” – ścisłej ochrony konserwatorskiej, strefa „OW” – obserwacji archeologicznej.  <b>"Obszar staromiejski" - A/2583/627 z dnia 01.09.1959 r.</b>

17.03.2020 Paweł Moskał

8. Historia, opis i wartości

Budynek jest murowany, tynkowany, posiada zwartą bryłę założoną na rzucie prostokąta, nakryty jest dwuspadowym dachem ceramicznym. Użytkowanie obecne zgodne z pierwotnym, mieszkalnym przeznaczeniem. Elewacja frontowa- dwukondygnacyjna.

9. Stan zachowania i postulaty dotyczące konserwacji

Stan zachowania określa się jako dobry.

10. Wykonanie karty (autor, data i podpis)

Magdalena Karbowskiak, 11 maja 2021 r.

11. Zatwierdzenie karty ( podpis wojewódzkiego konserwatora zabytków)

Z up. Dolnośląskiego  
Wojewódzkiego Konserwatora Zabytków  
we Wrocławiu

*mgr Anna Nowakowska*  
Kierownik Delegatury w Wałbrzychu

\*dotyczy zabytków niewpisanych do rejestru zabytków i niewłączonych do wojewódzkiej ewidencji zabytków



12. Załączniki graficzne



GEZ	KARTA ADRESOWA ZABYTKU	
1. Nazwa  <b>Dom mieszkalny</b>	2. Czas powstania  <b>koniec XIX w.</b>	3. Miejscowość  <b>Złoty Stok</b>
7. Fotografia z opisem wskazującym orientację albo mapa z zaznaczonym stanowiskiem archeologicznym		4. Adres  <b>ul. Wojska Polskiego 26</b>  <b>dz. ewid. nr 573/2</b>
 <p data-bbox="465 1458 685 1481">17.03.2020 Paweł Moskal</p>		5. Przynalżność administracyjna  województwo <b>dolnośląskie</b>  powiat <b>ząbkowicki</b>  gmina <b>Złoty Stok</b>
		6. Formy ochrony  Miejskowy plan zagospodarowania przestrzennego - Gmina Złoty Stok (uchwała nr XVI/100/04 ): Strefa „A” – ścisłej ochrony konserwatorskiej, strefa „OW” – obserwacji archeologicznej.  "Obszar staromiejski" - A/2583/627 z dnia 01.09.1959 r.

<p>8. Historia, opis i wartości</p> <p>Kamienica mieszkalna, z zakładem fryzjerskim na parterze. Jest murowana, tynkowana, podpiwniczona, nakryta dachem płaskim o pokryciu z papy. Bryła 4-kondygnacyjna budynku, przewyższającego sąsiednie domy ma charakter zwarty i wraz z detalami elewacji frontowej określa jego czas powstania na koniec XIX w. Usytuowany jest w zabudowie ciągłej. Elewacja frontowa-czterokondygnacyjna, czteroosiowa z wejściem głównym na osi bocznej, prowadzącym tylko do zakładu fryzjerskiego (wejście do części mieszkalnej - w domu nr 24). W kolorystyce fasady dominuje zieleń: seledyn i złamana zieleń oraz beżowe detale. Natomiast pseudobonie parteru - tzw. tynkowy baranek. Stolarka drzwi i okien pochodzi z końca XIX w. Mocno zaakcentowane podziały horyzontalne (pseudobonie parteru, gzymsy działowe, nadokienniki i wydatny gzyms wieńczący) osłabiają częściowo wrażenie zachwiania proporcji między wysokością a szerokością fasady. Jedynym elementem pionowym są pseudobonie ujmujące elewację na jej krańcach. Obramienia okienne o urozmaiconej formie, prostokątne i profilowane w tynku. Na parterze zwieńczone są kluczem, na 1 piętrze naczółkami naprzemiennie trójkątnymi łukowatymi, na 2 piętrze gzymsowymi i na 3 pseudouszakowe obramienia zwieńczone sś kluczem. Elewacja tylna bezstylowa. <i>Studium Historyczno-Urbanistyczne miasta ZŁOTEGO STOKU, PKZ Wrocław 1982 r.</i> Aktualnie na parterze znajduje się kwaciarnia.</p>	<p>9. Stan zachowania i postulaty dotyczące konserwacji</p> <p>Stan zachowania określa się jako dobry.</p>
	<p>10. Wykonanie karty (autor, data i podpis)</p> <p>Magdalena Karbowskiak, 11 maja 2021 r.</p> <p>11. Zatwierdzenie karty ( podpis wojewódzkiego konserwatora zabytków)</p> <p>Z up. Dolnośląskiego Wojewódzkiego Konserwatora Zabytków we Wrocławiu</p> <p><i>mgr Anna Nowakowska</i> Kierownik Delegatury w Wałbrzychu</p> <p>*dotyczy zabytków niewpisanych do rejestru zabytków i niewiązanych do wojewódzkiej ewidencji zabytków</p>

GEZ	KARTA ADRESOWA ZABYTKU		
1. Nazwa  <b>Dom mieszkalny</b>	2. Czas powstania  <b>ok. połowa XIX w.</b>	3. Miejscowość  <b>Złoty Stok</b>	
7. Fotografia z opisem wskazującym orientację albo mapa z zaznaczonym stanowiskiem archeologicznym			4. Adres  <b>ul. Wojska Polskiego 27</b>  <b>dz. ewid. nr 583/10</b>
<div style="display: flex;"> <div style="flex: 1;">  </div> <div style="flex: 1;">  </div> </div>			5. Przynalżność administracyjna  województwo <b>dolnośląskie</b>  powiat <b>ząbkowicki</b>  gmina <b>Złoty Stok</b>
			6. Formy ochrony  Miejskowy plan zagospodarowania przestrzennego - Gmina Złoty Stok (uchwała nr XVI/100/04 ): Strefa „A” – ścisłej ochrony konserwatorskiej, strefa „OW” – obserwacji archeologicznej.  "Obszar staromiejski" - A/2583/627 z dnia 01.09.1959 r.

8. Historia, opis i wartości

Kamienica mieszkalna, murowana, tynkowana, nakryta dwuspadowym dachem. Posiada bryłę zwartą założoną na rzucie prostokąta.

9. Stan zachowania i postulaty dotyczące konserwacji

Stan zachowania budynku określa się jako dobry.

10. Wykonanie karty (autor, data i podpis)

Magdalena Karbowiak, 11 maja 2021 r.

11. Zatwierdzenie karty ( podpis wojewódzkiego konserwatora zabytków)

Z up. Dolnośląskiego  
Wojewódzkiego Konserwatora Zabytków  
we Wrocławiu

*mgr Anna Nowakowska*  
Kierownik Delegatury w Wałbrzychu

\*dotyczy zabytków niewpisanych do rejestru zabytków i niewłączonych do wojewódzkiej ewidencji zabytków

GEZ	KARTA ADRESOWA ZABYTKU	
1. Nazwa  <b>Dom mieszkalny</b>	2. Czas powstania  <b>koniec XIX w.</b>	3. Miejscowość  <b>Złoty Stok</b>
7. Fotografia z opisem wskazującym orientację albo mapa z zaznaczonym stanowiskiem archeologicznym  		4. Adres  <b>ul. Wojska Polskiego 28</b>  <b>dz. ewid. nr 570/2</b>
		5. Przynalżność administracyjna  województwo <b>dolnośląskie</b>  powiat <b>ząbkowicki</b>  gmina <b>Złoty Stok</b>
		6. Formy ochrony  Miejscowy plan zagospodarowania przestrzennego - Gmina Złoty Stok (uchwała nr XVII/100/04 ): Strefa „ <b>A</b> ” – ścisłej ochrony konserwatorskiej, strefa „ <b>OW</b> ” – obserwacji archeologicznej.  "Obszar staromiejski" - A/2583/627 z dnia 01.09.1959 r.

17.03.2020 Paweł Moskał

<p>8. Historia, opis i wartości</p> <p>Kamienica mieszkalna, murowana, niepodpiwniczona, nakryta dwuspadowym dachem ceramicznym (dachówka zakładkowa). Usytuowana jest w zabudowie ciągłej. Posiada zwartą bryłę i zwrócona jest kalenicą w stronę ulicy. W zestawieniu z budynkami sąsiednimi posiada skromny wystrój elewacji frontowej. Elewacja tylna, bezstylowa.</p> <p><i>Studium Historyczno-Urbanistyczne miasta ŻŁOTEGO STOKU, PKZ Wrocław 1982 r.</i></p>	<p>9. Stan zachowania i postulaty dotyczące konserwacji</p> <p>Stan zachowania określa się jako dobry.</p>
	<p>10. Wykonanie karty (autor, data i podpis)</p> <p>Magdalena Karbowiak, 11 maja 2021 r.</p> <p>11. Zatwierdzenie karty ( podpis wojewódzkiego konserwatora zabytków)</p> <p>Z up. Dolnośląskiego Wojewódzkiego Konserwatora Zabytków we Wrocławiu</p> <p><i>mgr Anna Nowakowska</i> Kierownik Delegatury w Waibrzychu</p> <p>*dotyczy zabytków niewpisanych do rejestru zabytków i niewłączonych do wojewódzkiej ewidencji zabytków</p>

GEZ	KARTA ADRESOWA ZABYTKU	
1. Nazwa  <b>Dom mieszkalny</b>	2. Czas powstania  <b>koniec XIX w., XX w.</b>	3. Miejscowość  <b>Złoty Stok</b>
7. Fotografia z opisem wskazującym orientację albo mapa z zaznaczonym stanowiskiem archeologicznym		4. Adres  <b>ul. Wojska Polskiego 30</b>  <b>dz. ewid. nr 570/9</b>
 <p data-bbox="712 1442 943 1465">28.08.2020 Paweł Moskal</p>		5. Przynalżność administracyjna  województwo <b>dolnośląskie</b>  powiat <b>ząbkowicki</b>  gmina <b>Złoty Stok</b>
		6. Formy ochrony  Miejskowy plan zagospodarowania przestrzennego - Gmina Złoty Stok (uchwała nr XVII/100/04 ): Strefa „A” – ścisłej ochrony konserwatorskiej, strefa „OW” – obserwacji archeologicznej.  "Obszar staromiejski" - A/2583/627 z dnia 01.09.1959 r.



8. Historia, opis i wartości

Kamienica mieszkalna z częścią parteru mieszczącą obecnie sklep mięsny jest czynszówką z końca XIX w. Jest murowana, tynkowana, podpiwniczona, nakryta płaskim dachem o pokryciu z papy, posiada zwartą bryłę i usytuowana jest w zabudowie ciągłej. Elewacja frontowa, trzykondygnacyjna, pięcioosiowa, posiada wystój potwierdzający powstanie budynku pod koniec XIX w. Tylko parter, pokryty został ceramicznymi płytkami glazurowanymi zapewne już w XX wieku. Podziały poziome wyznaczają gzymsy działowe oraz wieńczący, kostkowy, a także pseudobonie i gzymsowe nadokienniki 1 piętra. Obramienia okien 1 i 2 piętra- prostokątne, profilowane w tynku. Między oknami 2 piętra- lizeny. Wnętrza- przebudowane w XX w. zachował się tylko szczątkowo trzytraktowy układ wewnątrz ze środkowym, ślepym. *Studium Historyczno-Urbanistyczne miasta ŻŁOTEGO STOKU, PKZ Wrocław 1982 r.*  
Aktualnie na parterze miesci się komisariat policji.

9. Stan zachowania i postulaty dotyczące konserwacji

Stan zachowania określa się jako dobry.

10. Wykonanie karty (autor, data i podpis)

Magdalena Karbowskiak, 11 maja 2021 r.

11. Zatwierdzenie karty ( podpis wojewódzkiego konserwatora zabytków)

Z up. Dolnośląskiego  
Wojewódzkiego Konserwatora Zabytków  
we Wrocławiu

*mgr Anna Nowakowska*  
Kierownik Delegatury w Wałbrzychu

\*dotyczy zabytków niewpisanych do rejestru zabytków i niewłączonych do wojewódzkiej ewidencji zabytków

GEZ	KARTA ADRESOWA ZABYTKU	
1. Nazwa  <b>Dom mieszkalny</b>	2. Czas powstania  <b>około 1920 r.</b>	3. Miejscowość  <b>Złoty Stok</b>
7. Fotografia z opisem wskazującym orientację albo mapa z zaznaczonym stanowiskiem archeologicznym		4. Adres  <b>ul. Wojska Polskiego 32</b>  <b>dz. ewid. nr 571</b>
		5. Przynalżność administracyjna  województwo <b>dolnośląskie</b>  powiat <b>ząbkowicki</b>  gmina <b>Złoty Stok</b>
		6. Formy ochrony  Miejscowy plan zagospodarowania przestrzennego - Gmina Złoty Stok (uchwała nr XVII/100/04 ): Strefa „A” – ścisłej ochrony konserwatorskiej, strefa „OW” – obserwacji archeologicznej.  <b>"Obszar staromiejski" - A/2583/627 z dnia 01.09.1959 r.</b>

28.08.2020 Paweł Moskal

8. Historia, opis i wartości

Kamienica mieszkalna, użytkowana jest zgodnie z jej pierwotnym przeznaczeniem. Murowana, tynkowana, pokryta dwuspadowym dachem ceramicznym. Dwukondygnacyjna, czteroosiowa. Okna- prostokątne, profilowane.

9. Stan zachowania i postulaty dotyczące konserwacji

Stan zachowania określa się jako dobry.

10. Wykonanie karty (autor, data i podpis)

Magdalena Karbowskiak, 11 maja 2021 r.

11. Zatwierdzenie karty ( podpis wojewódzkiego konserwatora zabytków)

Z up. Dolnośląskiego  
Wojewódzkiego Konserwatora Zabytków  
we Wrocławiu

*mgr Anna Nowakowska*  
Kierownik Delegatury w Wałbrzychu

\*dotyczy zabytków niewpisanych do rejestru zabytków i niewłączonych do wojewódzkiej ewidencji zabytków

GEZ	KARTA ADRESOWA ZABYTKU	
1. Nazwa  <b>Dom mieszkalny</b>	2. Czas powstania  <b>około połowa XIX w.</b>	3. Miejscowość  <b>Złoty Stok</b>
7. Fotografia z opisem wskazującym orientację albo mapa z zaznaczonym stanowiskiem archeologicznym		4. Adres  <b>ul. Wojska Polskiego 34</b>  <b>dz. ewid. nr 913</b>
		5. Przynalżność administracyjna  województwo <b>dolnośląskie</b>  powiat <b>ząbkowicki</b>  gmina <b>Złoty Stok</b>
		6. Formy ochrony  Miejscowy plan zagospodarowania przestrzennego - Gmina Złoty Stok (uchwała nr XVII/100/04 ): Strefa „A” – ścisłej ochrony konserwatorskiej, strefa „OW” – obserwacji archeologicznej.  <b>"Obszar staromiejski" - A/2583/627 z dnia 01.09.1959 r.</b>

28.08.2020 Paweł Moskal

8. Historia, opis i wartości

Kamienica mieszkalna, użytkowana jest zgodnie z jej pierwotnym przeznaczeniem. Murowana, tynkowana, podpiwniczona, pokryta dwuspadowym dachem ceramicznym, jest usytuowana w zabudowie ciągłej. Posiada zwartą bryłę i dyspozycję kalenicową. Ten dwukondygnacyjny budynek posiada skromne elewacje pozbawione jakichkolwiek cech stylowych. Parter- trakt frontowy, oś wschodnia. 1 piętro- trakt frontowy.  
*Studium Historyczno-Urbanistyczne miasta ŻŁOTEGO STOKU, PKZ Wrocław 1982 r.*

9. Stan zachowania i postulaty dotyczące konserwacji

Stan zachowania określa się jako dobry.

10. Wykonanie karty (autor, data i podpis)

Magdalena Karbowskiak, 11 maja 2021 r.

11. Zatwierdzenie karty ( podpis wojewódzkiego konserwatora zabytków)

Z up. Dolnośląskiego  
Wojewódzkiego Konserwatora Zabytków  
we Wrocławiu

*mgr Anna Nowakowska*  
Kierownik Delegatury w Wałbrzychu

\*dotyczy zabytków niewpisanych do rejestru zabytków i niewłączonych do wojewódzkiej ewidencji zabytków

GEZ	KARTA ADRESOWA ZABYTKU	
1. Nazwa  <b>Dom mieszkalny</b>	2. Czas powstania  <b>XVIII w., koniec XIX w.</b>	3. Miejscowość  <b>Złoty Stok</b>
7. Fotografia z opisem wskazującym orientację albo mapa z zaznaczonym stanowiskiem archeologicznym		
 <p data-bbox="728 1449 952 1471">28.08.2020 Paweł Moskal</p>		4. Adres  <b>ul. Wojska Polskiego 36</b>  <b>dz. ewid. nr 569</b>
5. Przynalżność administracyjna  województwo <b>dolnośląskie</b>  powiat <b>ząbkowicki</b>  gmina <b>Złoty Stok</b>		
6. Formy ochrony  Miejscowy plan zagospodarowania przestrzennego - Gmina Złoty Stok (uchwała nr XVII/100/04 ): Strefa „A” – ścisłej ochrony konserwatorskiej, strefa „OW” – obserwacji archeologicznej.  "Obszar staromiejski" - A/2583/627 z dnia 01.09.1959 r.		

8. Historia, opis i wartości

Kamienica mieszkalna, użytkowana jest zgodnie z jej pierwotnym przeznaczeniem. Murowana, tynkowana, podpiwniczona, pokryta dwuspadowym dachem ceramicznym; jest usytuowana w zabudowie ciągłej. Posiada zwartą bryłę i dyspozycję kalenicową. Budynek dwukondygnacyjny o skromnej elewacji frontowej, czteroosiowej z gzymsem działowym i wieńczącym. 1 piętro elewacji ujmują na krańcach boniowane lizeny. Okna tego piętra posiadają profilowane w tynku obrtamienna i płycinowe podokienniki. Ten oszczędny detal zapewne z XX w.

*Studium Historyczno-Urbanistyczne miasta ŻŁOTEGO STOKU, PKZ Wrocław 1982 r.*

9. Stan zachowania i postulaty dotyczące konserwacji

Stan zachowania określa się jako dobry.

10. Wykonanie karty (autor, data i podpis)



Magdalena Karbowskiak, 11 maja 2021 r.

11. Zatwierdzenie karty ( podpis wojewódzkiego konserwatora zabytków)

Z up. Dolnośląskiego  
Wojewódzkiego Konserwatora Zabytków  
we Wrocławiu

*mgr Anna Nowakowska*  
Kierownik Delegatury w Wałbrzychu

\*dotyczy zabytków niewpisanych do rejestru zabytków i niewłączonych do wojewódzkiej ewidencji zabytków

GEZ	KARTA ADRESOWA ZABYTKU		
<p>1. Nazwa</p> <p><b>Dom mieszkalny</b></p>	<p>2. Czas powstania</p> <p><b>początek XX w.</b></p>	<p>3. Miejscowość</p> <p><b>Złoty Stok</b></p>	
<p>7. Fotografia z opisem wskazującym orientację albo mapa z zaznaczonym stanowiskiem archeologicznym</p>			<p>4. Adres</p> <p><b>ul. Wojska Polskiego 38</b></p> <p><b>dz. ewid. nr 568</b></p>
<div style="display: flex;"> <div style="flex: 1;">  <p style="text-align: right; font-size: small;">28.08.2020 Paweł Moskal</p> </div> <div style="flex: 1;">  </div> </div>			<p>5. Przynalżność administracyjna</p> <p>województwo      <b>dolnośląskie</b></p> <p>powiat              <b>ząbkowicki</b></p> <p>gmina                <b>Złoty Stok</b></p>
			<p>6. Formy ochrony</p> <p>Miejscowy plan zagospodarowania przestrzennego - Gmina Złoty Stok (uchwała nr XVII/100/04 ): Strefa „A” – ścisłej ochrony konserwatorskiej, strefa „OW” – obserwacji archeologicznej.</p> <p>"Obszar staromiejski" - A/2583/627 z dnia 01.09.1959 r.</p>



8. Historia, opis i wartości

Kamienica mieszkalna, użytkowana zgodnie z pierwotnym przeznaczeniem. Jest murowana, ceglana, podpiwniczona, nakryta dwuspadowym dachem o blaszanym pokryciu i kalenicowej dyspozycji. Budynek posiada zwartą bryłę, usytuowany jest w zabudowie ciągłej. Elewacja frontowa- dwukondygnacyjna, pięcioosiowa, z dwiema skrajnymi osiami zwieńczonymi trapezowym szczytem i tworzącymi pseudoryzalit. Lico elewacji jest ceglane i tynkowane w kolorze czerwonym, natomiast tynkowe detale- w kolorze żółtym i popielatym. Podziały poziome zaakcentowane są tynkowymi pasami przyziemia oraz profilowanymi gzymsami, działowym i wieńczącym. Akcentami pionowymi są osie okienne i pseudoryzalit zwieńczony nad drugą kondygnacją szczytem w kształcie trapezu zakończonym półkolistą sterczyną. Szczyt ten ujmują po bokach dwie obeliskowe sterczyny na postumentach. Obramienia okien opracowane są różnorodnie, parter- profilowane, zamknięte odcinkiem łuku i przerwane kostką, pierwsze piętro- prostokątne, profilowane. Elewacja tylna- bezstylowa ze stolarką okien analogiczną do fasady.

*Studium Historyczno-Urbanistyczne miasta ZŁOTEGO STOKU, PKZ Wrocław 1982 r.*

9. Stan zachowania i postulaty dotyczące konserwacji

Stan zachowania określa się jako dobry.

10. Wykonanie karty (autor, data i podpis)

Magdalena Karboeiak, 11 maja 2021 r.

11. Zatwierdzenie karty ( podpis wojewódzkiego konserwatora zabytków)

Z up. Dolnośląskiego  
Wojewódzkiego Konserwatora Zabytków  
we Wrocławiu

*mgr Anna Nowakowska*  
Kierownik Delegatury w Wałbrzychu

\*dotyczy zabytków niewpisanych do rejestru zabytków i niewłączonych do wojewódzkiej ewidencji zabytków

GEZ	KARTA ADRESOWA ZABYTKU	
1. Nazwa  <b>Dom mieszkalny</b>	2. Czas powstania  <b>około połowa XIX w.</b>	3. Miejscowość  <b>Złoty Stok</b>
7. Fotografia z opisem wskazującym orientację albo mapa z zaznaczonym stanowiskiem archeologicznym  		4. Adres  <b>ul. Wolności 2</b>  <b>dz. ewid. nr 646</b>
		5. Przynalżność administracyjna  województwo <b>dolnośląskie</b>  powiat <b>ząbkowicki</b>  gmina <b>Złoty Stok</b>
		6. Formy ochrony  Miejskowy plan zagospodarowania przestrzennego - Gmina Złoty Stok (uchwała nr XVII/100/04 ): Strefa „A” – ścisłej ochrony konserwatorskiej, strefa „OW” – obserwacji archeologicznej.

02.07.2021 Sara Słowik

8. Historia, opis i wartości

Kamienica mieszkalna, murowana, tynkowana, niepodpiwniczona, nakryta dwuspadowym dachem ceramicznym, parterowa o zwartej bryle. Elewacje-bezstylowe. Wnętrza- dwutraktowe.

*Studium Historyczno-Urbanistyczne miasta ZŁOTEGO STOKU, PKZ Wrocław 1982 r.*

9. Stan zachowania i postulaty dotyczące konserwacji

Stan zachowania - poprawny.

10. Wykonanie karty (autor, data i podpis)

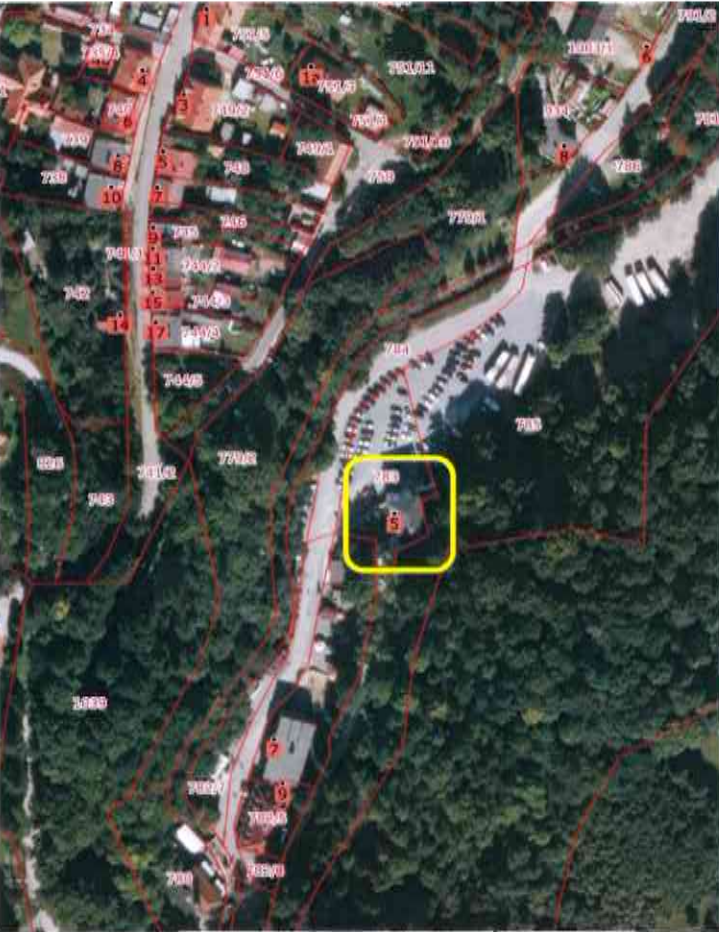

Magdalena Karbowskiak, 11 maja 2021 r.

11. Zatwierdzenie karty ( podpis wojewódzkiego konserwatora zabytków)

Z up. Dolnośląskiego  
Wojewódzkiego Konserwatora Zabytków  
we Wrocławiu

*mgr Anna Nowakowska*  
Kierownik Delegatury w Wałbrzychu

\*dotyczy zabytków niewpisanych do rejestru zabytków i niewłączonych do wojewódzkiej ewidencji zabytków

GEZ	KARTA ADRESOWA ZABYTKU		
<p>1. Nazwa</p> <p><b>Budynek kruszarni tzw. "łamacz rudy"</b></p>	<p>2. Czas powstania</p> <p><b>1919 r.</b></p>	<p>3. Miejscowość</p> <p><b>Złoty Stok</b></p>	
<p>7. Fotografia z opisem wskazującym orientację albo mapa z zaznaczonym stanowiskiem archeologicznym</p>			<p>4. Adres</p> <p><b>ul. Złota 5</b></p> <p><b>dz. ewid. nr 783</b></p>
		<p>5. Przynalżność administracyjna</p> <p>województwo      <b>dolnośląskie</b></p> <p>powiat              <b>ząbkowicki</b></p> <p>gmina                <b>Złoty Stok</b></p>	
<p>6. Formy ochrony</p>			

<p>8. Historia, opis i wartości</p> <p>Stara Krusznia to stuletni, pokopalniany budynek, zbudowany na zboczu góry, z wysokim drewnianym stropem, w którym kiedyś kruszono rudę arsenu wyjeżdżającą z pobliskiej kopalni złota. Dziś industrialne wnętrza służą za restaurację i salę weselną.</p>	<p>9. Stan zachowania i postulaty dotyczące konserwacji</p> <p>Stan zachowania określa się jako bardzo dobry.</p>	
	<p>10. Wykonanie karty (autor, data i podpis)</p> <p>Magdalena Karbowski, 11 maja 2021 r.</p>	<p>11. Zatwierdzenie karty ( podpis wojewódzkiego konserwatora zabytków)</p> <p>Z up. Dolnośląskiego Wojewódzkiego Konserwatora Zabytków we Wrocławiu</p> <p><i>mgr Anna Nawalewska</i> Kierownik Delegatury w Wałbrzychu</p> <p>*dotyczy zabytków niewpisanych do rejestru zabytków i niewłączonych do wojewódzkiej ewidencji zabytków</p>

12. Załączniki graficzne



Czerwiec 2020, Paweł Maskal

GEZ	KARTA ADRESOWA ZABYTKU	
1. Nazwa <b>kuźnia górnicza, ob. "Karczma w Starej Kuźni"</b>	2. Czas powstania <b>1920 r.</b>	3. Miejscowość <b>Złoty Stok</b>
7. Fotografia z opisem wskazującym orientację albo mapa z zaznaczonym stanowiskiem archeologicznym  <p data-bbox="571 1417 1041 1460"><i>grudzień 2022 r. Svitlana Kuznietsova</i></p>		4. Adres <b>ul. Złota 7</b> <b>dz. ewid. nr 780</b>
		5. Przynalżność administracyjna województwo <b>dolnośląskie</b> powiat <b>ząbkowicki</b> gmina <b>Złoty Stok</b>
		6. Formy ochrony Miejscowy plan zagospodarowania przestrzennego - Gmina Złoty Stok (uchwała nr XVI/100/04)

8. Historia, opis i wartości

9. Stan zachowania i postulaty dotyczące konserwacji  
Stan zachowania określa się jako bardzo dobry.

10. Wykonanie karty (autor,  
data i podpis)  
Magdalena Karbowskiak,  
grudzień 2022 r.

11. Zatwierdzenie karty ( podpis  
wojewódzkiego konserwatora zabytków)

Z up. Dotychczasowego  
Wojewódzkiego Konserwatora Zabytków  
we Wrocławiu  
*mgr Anna Nowakowska*  
Kierownik Delegatury w Wałbrzychu

\*dotyczy zabytków niewpisanych do rejestru zabytków i  
niezwiązanych do wojewódzkiej ewidencji zabytków



## 12. Załączniki graficzne



budynek Karczmy

GEZ	KARTA ADRESOWA ZABYTKU	
1. Nazwa <b>Lokomotywnia, ob. Mennica przy "Kopalni złota"</b>	2. Czas powstania <b>1920 r.</b>	3. Miejscowość <b>Złoty Stok</b>
7. Fotografia z opisem wskazującym orientację albo mapa z zaznaczonym stanowiskiem archeologicznym <div style="display: flex; justify-content: space-around;">   </div> <p style="text-align: center; margin-top: 10px;"><i>grudzień 2022 r. Svitlana Kuznietsova</i></p>		4. Adres <b>ul. Złota 9</b> <b>dz. ewid. nr 782/1</b>
		5. Przynalżność administracyjna województwo <b>dolnośląskie</b> powiat <b>ząbkowicki</b> gmina <b>Złoty Stok</b>
		6. Formy ochrony Miejscowy plan zagospodarowania przestrzennego - Gmina Złoty Stok (uchwała nr XVI/100/04)

8. Historia, opis i wartości	9. Stan zachowania i postulaty dotyczące konserwacji	
	Stan zachowania określa się jako bardzo dobry.	
	10. Wykonanie karty (autor, data i podpis)	11. Zatwierdzenie karty ( podpis wojewódzkiego konserwatora zabytków)
	Magdalena Karbowskiak, sierpień 2023 r.	<p>Z up. Dolnośląskiego Wojewódzkiego Konserwatora Zabytków we Wrocławiu</p> <p><i>mgr Anna Nowakowska</i> Kierownik Delegatury w Wałbrzychu</p> <p>*dotyczy zabytków niewpisanych do rejestru zabytków i niewłączonych do wojewódzkiej ewidencji zabytków</p>

GEZ	KARTA ADRESOWA ZABYTKU	
1. Nazwa <b>Budynek administracyjny i cechownia d. Kopalni złota, ob. budynek administracyjny Muzeum Kopalni Złota</b>	2. Czas powstania <b>1920 r.</b>	3. Miejscowość <b>Złoty Stok</b>
7. Fotografia z opisem wskazującym orientację albo mapa z zaznaczonym stanowiskiem archeologicznym 		4. Adres <b>ul. Złota 9</b> <b>dz. ewid. nr 782/5</b>  5. Przynalżność administracyjna województwo <b>dolnośląskie</b> powiat <b>ząbkowicki</b> gmina <b>Złoty Stok</b>  6. Formy ochrony Miejskowy plan zagospodarowania przestrzennego - Gmina Złoty Stok (uchwała nr XVI/100/04)
<i>grudzień 2022 r. Svitlana Kuznietsova</i>		

8. Historia, opis i wartości

9. Stan zachowania i postulaty dotyczące konserwacji  
Stan zachowania określa się jako bardzo dobry.

10. Wykonanie karty (autor,  
data i podpis)  
Magdalena Karbowiak,  
grudzień 2022 r.

11. Zatwierdzenie karty ( podpis  
wojewódzkiego konserwatora zabytków)

Z up. Dolnośląskiego  
Wojewódzkiego Konserwatora Zabytków  
we Wrocławiu

*mgr Anna Nowakowska*  
Kierownik Delegatury w Wąbrzychu

\*dotyczy zabytków niewpisanych do rejestru zabytków i  
niewłączonych do wojewódzkiej ewidencji zabytków

**GEZ**

**KARTA ADRESOWA ZABYTKU**

1. Nazwa

**Pensjonat "Złoty Jar"**

2. Czas powstania

**ok 1910 r.**

3. Miejscowość

**Złoty Stok**

7. Fotografia z opisem wskazującym orientację albo mapa z zaznaczonym stanowiskiem archeologicznym



4. Adres

**ul. Złota 24, 57 - 250 Złoty Stok**

**dz. ewid. nr 870**

5. Przynalżność administracyjna

województwo **dolnośląskie**

powiat **ząbkowicki**

gmina **Złoty Stok**

6. Formy ochrony

8. Historia, opis i wartości

Urokliwy hotel z fasadą z muru pruskiego położony wśród lasu, 8 minut spacerem od leśnego parku linowego Skalisko i 3 km od słynnej kopalni złota. Usytuowany u podnóża Gór Żółtych, otoczony skałami i gęstym lasem.

9. Stan zachowania i postulaty dotyczące konserwacji

Stan budynku bardzo dobry.

10. Wykonanie karty (autor, data i podpis)

Magdalena Karbowskiak, 11 maja 2021 r.

11. Zatwierdzenie karty ( podpis wojewódzkiego konserwatora zabytków)

Z up. Dolnośląskiego  
Wojewódzkiego Konserwatora Zabytków  
we Wrocławiu

*mgr Anna Nowakowska*  
Kierownik Szatnia i Zakładów Zabytków

\*dotyczy zabytków niewpisanych do rejestru zabytków i niewłączonych do wojewódzkiej ewidencji zabytków

12. Załączniki graficzne



06.07.2021 Sara Słowik